OS07 - PIANTA SCAVI

Scala 1:500

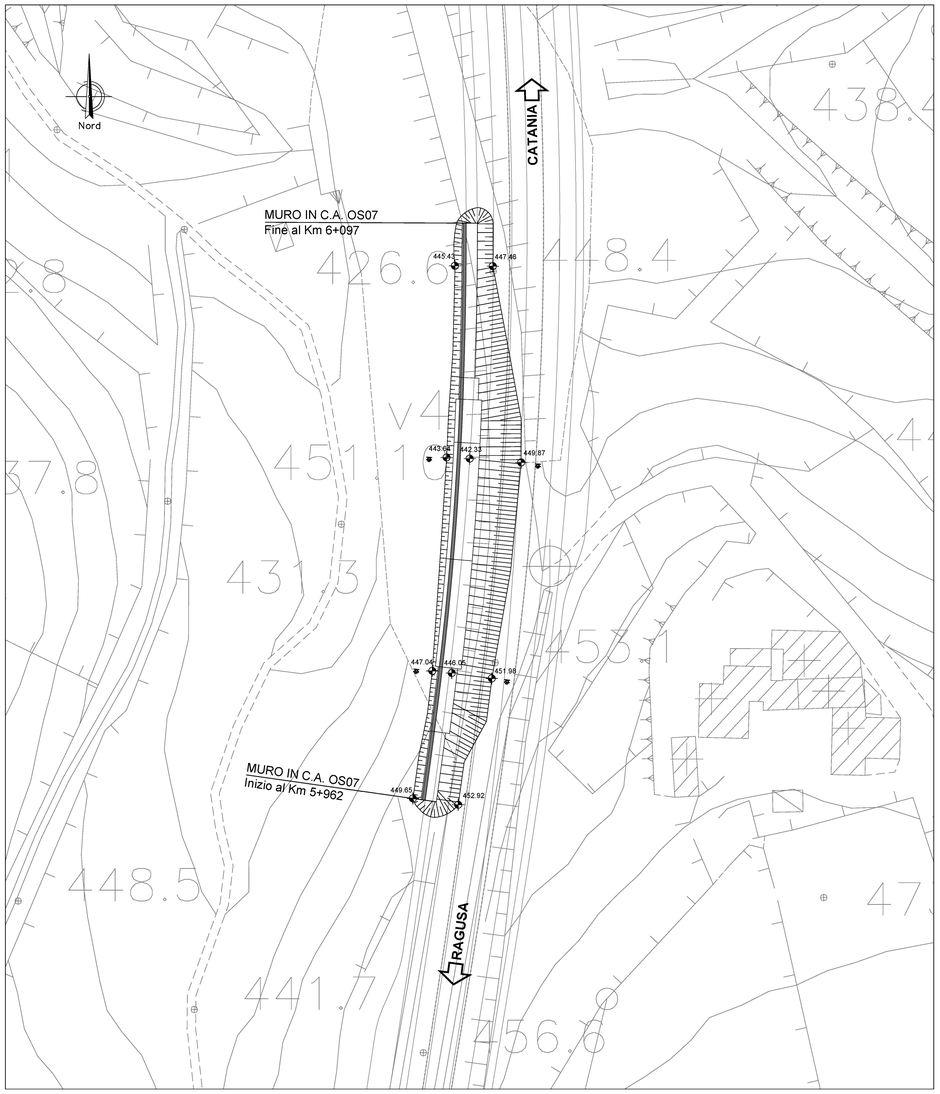

SEZIONE - AA

Scala 1:100

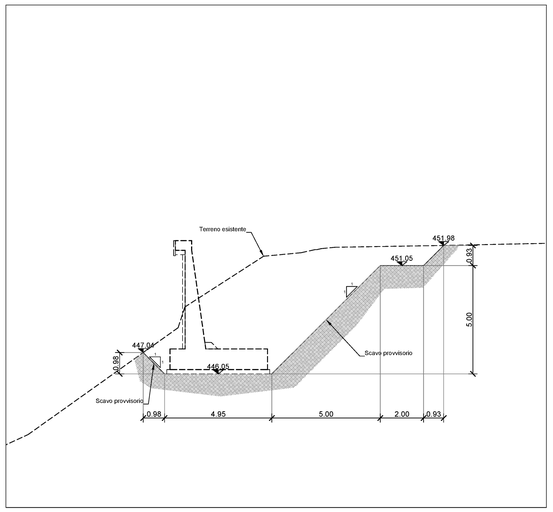

SEZIONE - BB

Scala 1:100

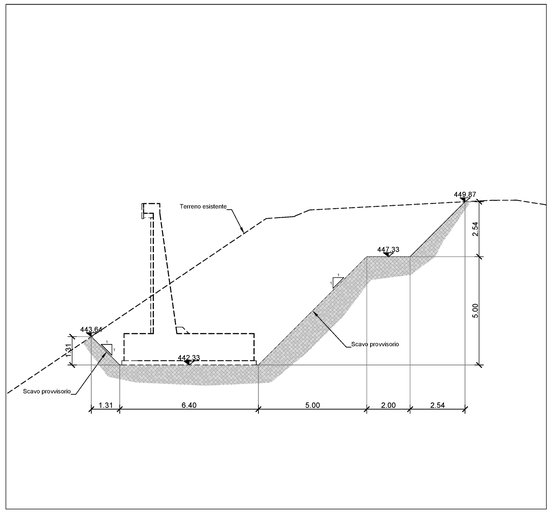

KEYPLAN

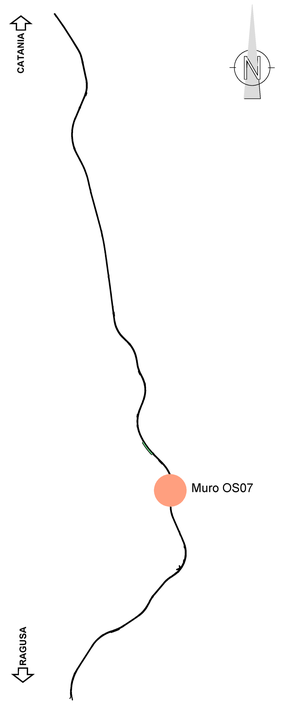

anas
GRUPPO FS ITALIANE

Direzione Progettazione e Realizzazione Lavori

ITINERARIO RAGUSA-CATANIA

Collegamento viario compreso tra lo Svincolo della S.S. 514 "di Chiaramonte" con la S.S. 115 e lo Svincolo della S.S. 194 "Ragusana"

LOTTO 1 - Dallo svincolo n. 1 sulla S.S. 115 (compreso) allo svincolo n. 3 sulla S.P. 5 (escluso)

PROGETTO ESECUTIVO — COD. PA895

PROGETTAZIONE: ATI SINTAGMA - GP INGEGNERIA - COOPROGETTI -GDG - ICARIA - OMNISERVICE

PROGETTISTA RESPONSABILE DELL'INTEGRAZIONE DELLE PRESTAZIONI SPECIALISTICHE:
Dott. Ing. Nando Granieri
Ordine degli Ingegneri della Prov. di Perugia n° A351

ORDINE DELLA PROVINCIA DI REGGIO CALABRIA — DOTTORE INGEGNERE NANDO GRANIERI — SETTORE CIVILE E AMBIENTALE, SETTORE INDUSTRIALE, SETTORE DELL'INFORMAZIONE

IL GEOLOGO:
Dott. Geol. Marco Leonardi
Ordine dei Geologi della Regione Lazio n° 1541

IL COORDINATORE PER LA SICUREZZA IN FASE DI PROGETTAZIONE:
Dott. Ing. Ambrogio Signorelli
Ordine degli Ingegneri della Provincia di Roma n° A35111

VISTO IL RESPONSABILE DEL PROCEDIMENTO
Dott. Ing. Luigi Mupo

IL GRUPPO DI PROGETTAZIONE:

MANDATARIA: sintagma
Dott. Ing. N.Granieri — Dott. Ing. M.Abram
Dott. Ing. F.Durastanti — Dott. Ing. F.Pambianco
Dott. Arch. M.Lucchetti — Dott. Ing. G.Fabrizio Ruggeri
Dott. Arch. A.Brancolva — Dott. Ing. L.Gagliardo
Dott. Ing. L.Nani — Dott. Geol. G.Cerquiglini

MANDANTI: GPI
Dott. Ing. G.Guiducci — Dott. Ing. G.Lucibello
Dott. Ing. A.Sgueglia — Dott. Arch. G.Guadalbe
Dott. Ing. E.Mincarelli — Dott. Geol. M.Leonardi
Dott. Ing. L.Bini — Dott. Ing. G.Ferrante
Dott. Arch. E.A.E.Crimi — Dott. Ing. L.Ragnanesi
Dott. Ing. M.Parillo — Dott. Arch. A.Strati
Dott. Arch. P.Grandi — Architetto M.G.Liserre
Dott. Ing. D.Pelle

COOPROGETTI
Dott. Ing. D.Carrazzini — Dott. Ing. F.Aloe
Dott. Ing. B.Balconi — Dott. Ing. A.Balestreri
Dott. Ing. C.Colasanti

GDG
Dott. Ing. V.Rotisciani — Dott. Ing. G.Verrillo Bugatto
Dott. Ing. A.Ciarlo — Dott. Geol. M.Bellucci
Dott. Ing. F.Macchione — Geom. C.Dugaretto

ICARIA società di ingegneria
Dott. Ing. P.Agnello

OMNISERVICE ENGINEERING

IL RESPONSABILE DI PROGETTO:
Dott. Ing. Danilo PELLE
Iscrizione all'Albo n° A 3536
alla Sezione degli Ingegneri Prov. AT
- Settore civile e ambientale
ORDINE DEGLI INGEGNERI DELLA PROVINCIA DI REGGIO CALABRIA

OPERE DI SOSTEGNO
MURI IN C.A. - Muro di sostegno dal km 5+962 al km 6+097
Pianta scavi

CODICE PROGETTO (PROGETTO / LIV. PROG. / N. PROG.)	NOME FILE T01OS07STRPP01A	REVISIONE	SCALA:
LO408Z E 2101	CODICE ELAB. T01OS07STRPP01	A	1:500/100

REV.	DESCRIZIONE	DATA	REDATTO	VERIFICATO	APPROVATO
D					
C					
B					
A	EMISSIONE	GIUGNO 2021	FAGNOCCI	PELLE	GRANIERI