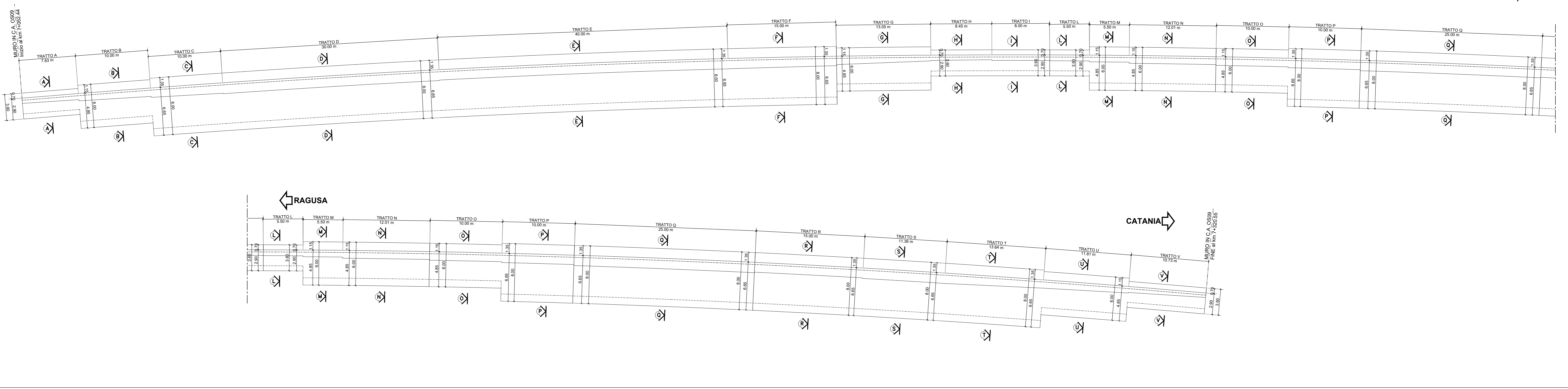


← RAGUSA

PIANTA FONDAZIONI

Scala 1:200

CATANIA →

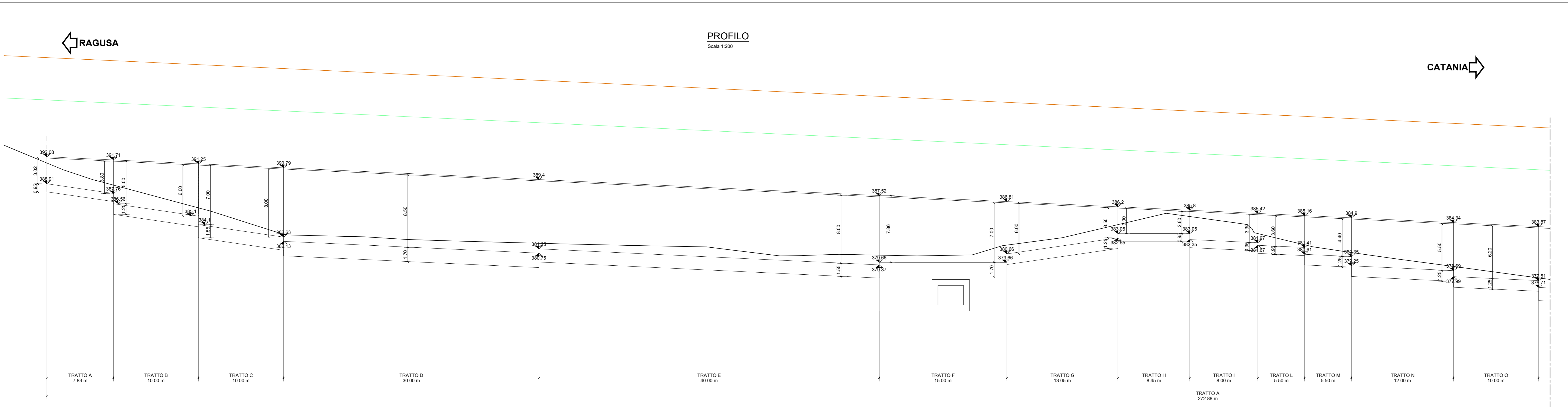


← RAGUSA

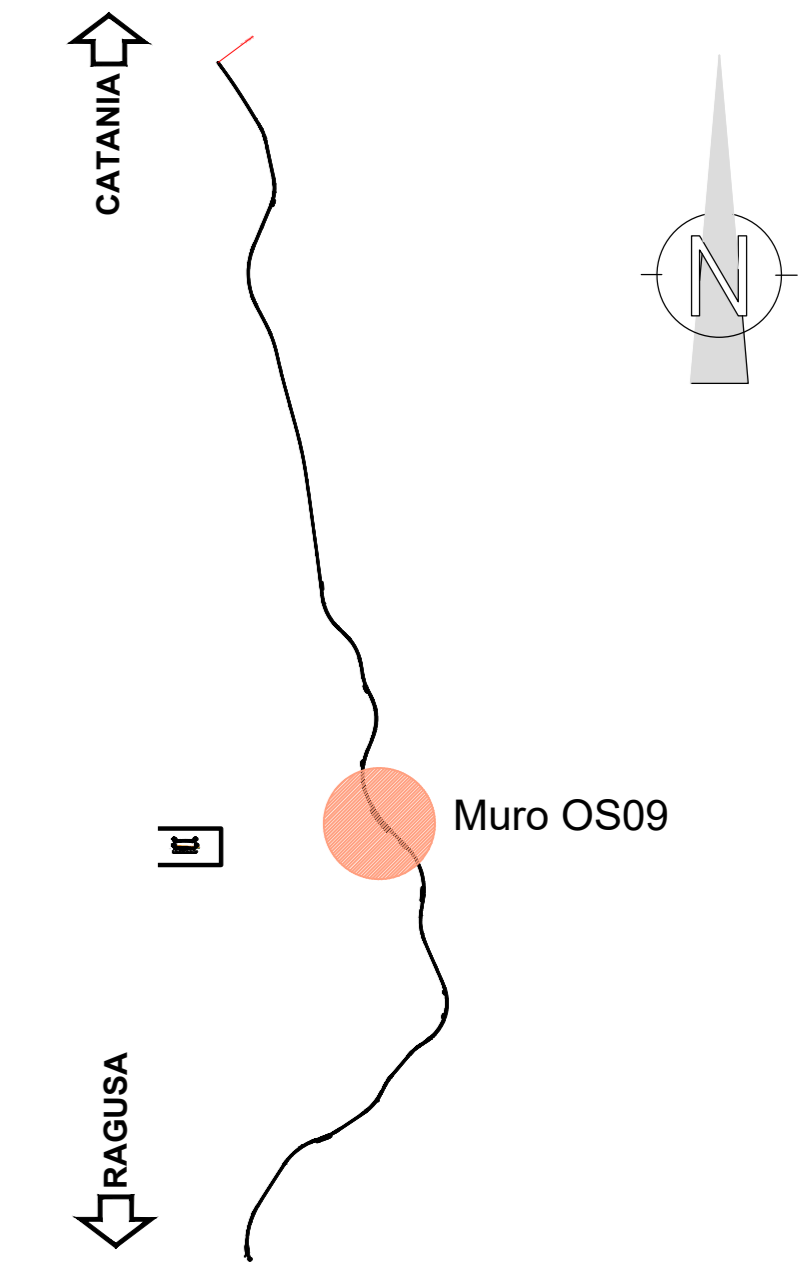
PROFILO

Scala 1:200

CATANIA →



KEYPLAN



Direzione Progettazione e Realizzazione Lavori

**ITINERARIO RAGUSA-CATANIA**  
 Collegamento viario compreso tra lo Svincolo della S.S. 514 "di Chiaramonte"  
 con la S.S. 115 e lo Svincolo della S.S. 194 "Ragusana"  
 LOTTO 1 - Dallo svincolo n. 1 sulla S.S. 115 (compreso) allo svincolo n. 3 sulla S.P. 5 (escluso)

PROGETTO ESECUTIVO COD. PA895

PROGETTAZIONE: ATI SINTAGMA - GP INGEGNERIA - COOPROGETTI - GDG - ICARIA - OMNISERVICE

PROGETTISTA RESPONSABILE DELL'INTEGRAZIONE DELLE PRESTAZIONI SPECIFICAZIONE: Dott. Ing. Mando Graneri Ordine degli Ingegneri della Prov. di Perugia n° A351	IL GRUPPO DI PROGETTAZIONE: MANDATARIO: 	MANDANTI: 
--	--	---------------

IL GEOLOGO:  
 Dott. Geol. Marco Leonardi  
 Ordine dei Geologi della Regione Lazio n° 1541

IL COORDINATORE PER LA SICUREZZA IN FASE DI PROGETTAZIONE:  
 Dott. Ing. Ambrogio Signorelli  
 Ordine degli Ingegneri della Provincia di Roma n° A35111

VISTO IL RESPONSABILE DEL PROCEDIMENTO  
 Dott. Ing. Luigi Mupo

IL RESPONSABILE DEL PROGETTO:  
**Dott. Ing. Danilo PELLE**  
 Ingegnere all'Albo n° A3538  
 alla Direzione degli Ingegneri della Provincia di Ragusa  
 - Via S. Maria Maddalena, 10 - 97100 RAGUSA (CR) -  
 - Tel. 0932/261111 - Fax 0932/261112 -  
 - E-mail: danilo.pelle@ingegneri.it

CODICE PROGETTO	NOV. FILE	REVISIONE	SCALA:
PROGETTO	7010009578024		1:200
L0408Z E 2101	CODICE ELAB.	A	
T010S09STRDIOZ			
D			
C			
B			
A	EMISSIONE	04/09/2021	PROVVISORIO
REV.	DESCRIZIONE	DATA	REDATTO VERIFICATO APPROVATO

OPERE DI SOSTEGNO  
 MURI IN C.A. - Muro di sostegno al km 7+052.44 al km 7+320.55  
 PIANTA E PROSPETTO