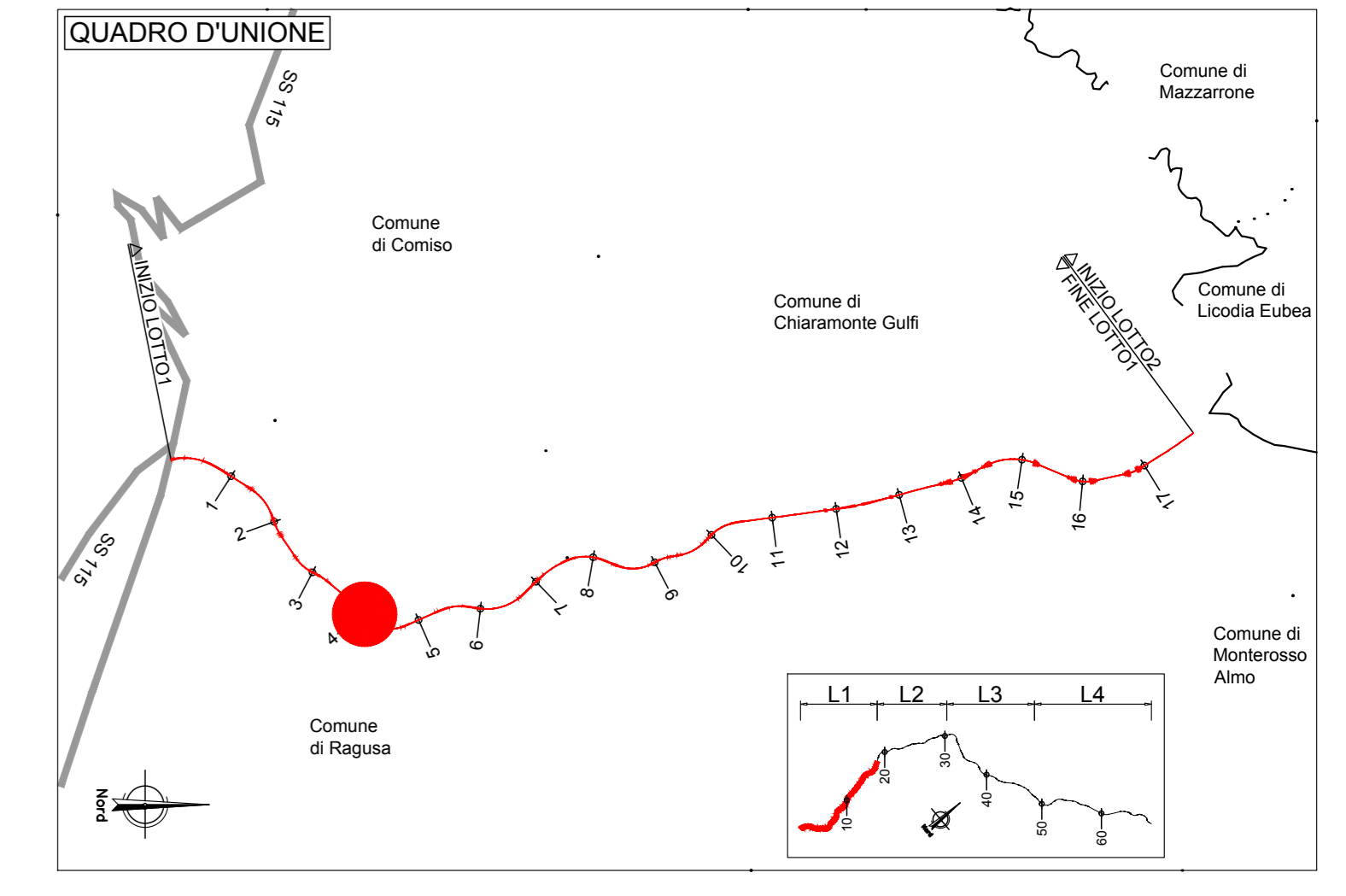
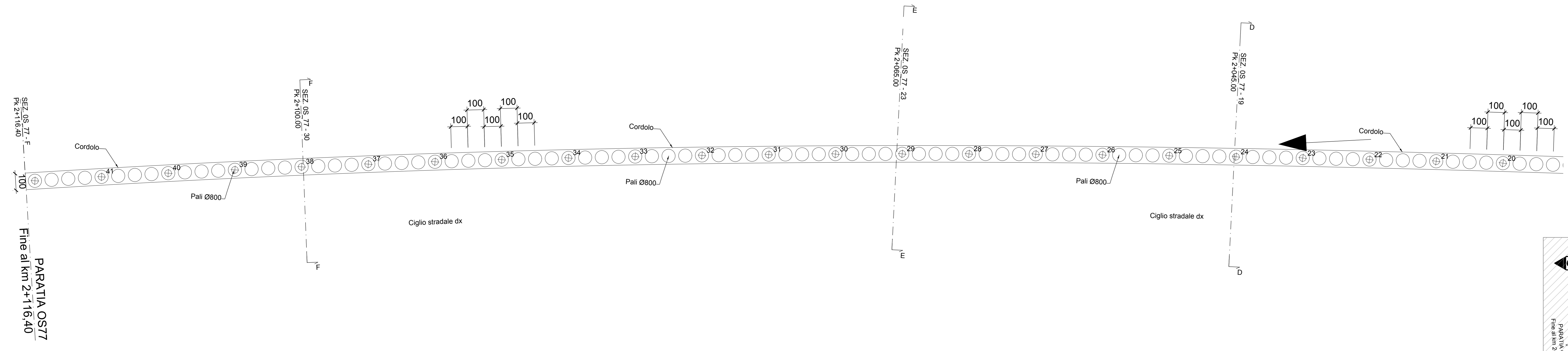


Pianta
Scala 1:100

CATANIA

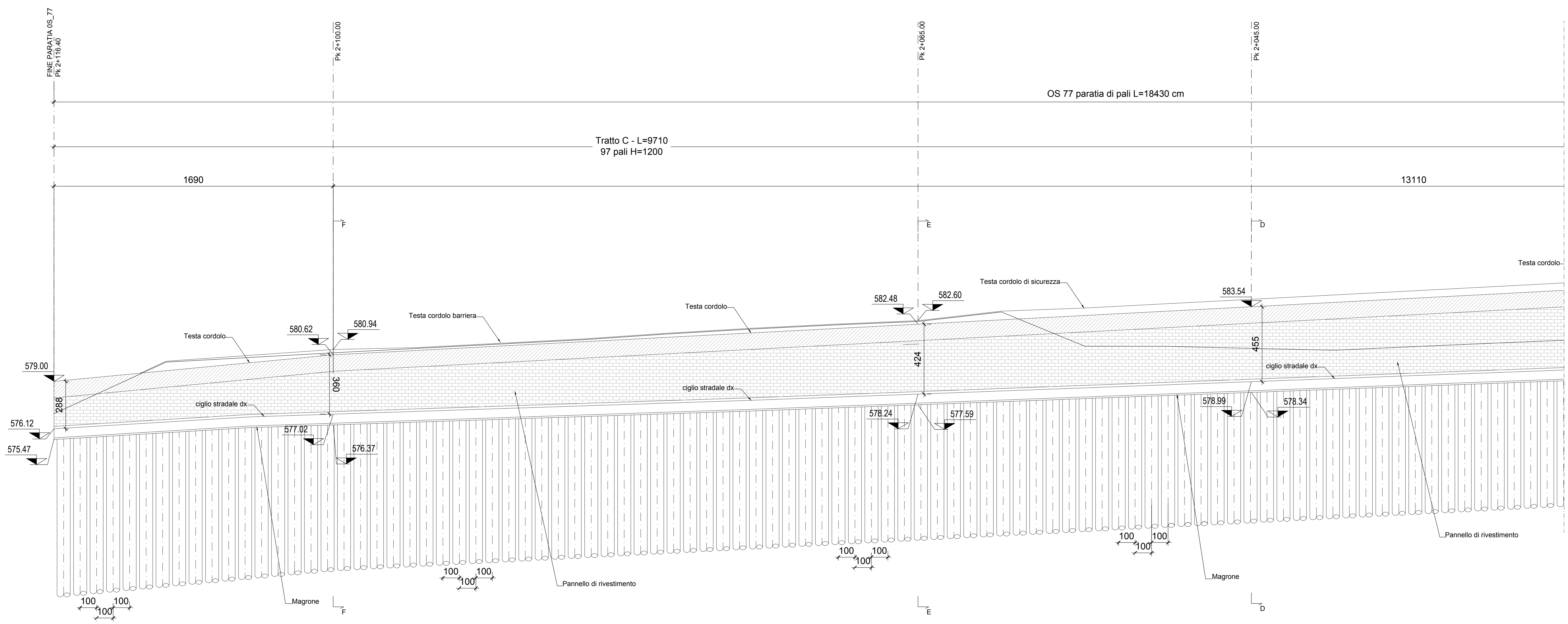
RAGUSA



Prospetto
Scala 1:100

CATANIA

RAGUSA



sanas
GRUPPO FS ITALIANE
Direzione Progettazione e Realizzazione Lavori

ITINERARIO RAGUSA-CATANIA
Collegamento viario compreso tra lo Svincolo della S.S. 514 "di Chiaramonte" con la S.S. 115 e lo Svincolo della S.S. 194 "Ragusana"
LOTTO 1 - Dallo svincolo n. 1 sulla S.S. 115 (compreso) allo svincolo n. 3 sulla S.P. 5 (escluso)

PROGETTO ESECUTIVO COD: PA895

PROGETTAZIONE: ATI SINTAGMA - GP INGEGNERIA - COOPROGETTI-GDG - ICARIA - OMISERVICE

PROGETTISTA RESPONSABILE DELL'INTEGRAZIONE DELLE PRESTAZIONI
SPECIALISTE: **Sintagma**

IL GEOLOGO:
Dot. Geol. Mario Leonardi
Ordine dei Geologi della Regione Lazio n° 1541

IL COORDINATORE PER LA SICUREZZA IN FASE DI PROGETTAZIONE:
Dot. Ing. Ambrogio Signorelli
Ordine degli Ingegneri della Provincia di Roma n° A93111

VISTO IL RESPONSABILE DEL PROCEDIMENTO
Dot. Ing. Luigi Majo

IL RESPONSABILE DEL PROCEDIMENTO:
Dot. Ing. Danilo PELLE
Ingegnere all'Albo n° A-9309
Via S. Maria delle Grazie, 10
97014 Ragusa (RG)

OPERE DI SOSTEGNO
PARATIA DI PALI DAL KM 1+933,70 AL KM 2+116,40 - Carr. DX
Pianta e prospetto 1/2

CODICE PROGETTO	LIV. PROJ.	N. PROJ.	NOME FILE	REVISIONE	SCALA:
LC4082E	2	101	FD1657578AG2P	B	1:100
D					
C	REVISIONE A SEGUITO DI RAPPORTO DI VERIFICA	NOVEMBRE 2021	PRODOTTO	PELLE	GRANOV
A	EMMISSIONE	GIUGNO 2021	PRODOTTO	PELLE	GRANOV
REV.	DESCRIZIONE	DATA	REDATTO	VERIFICATO	APPROVATO