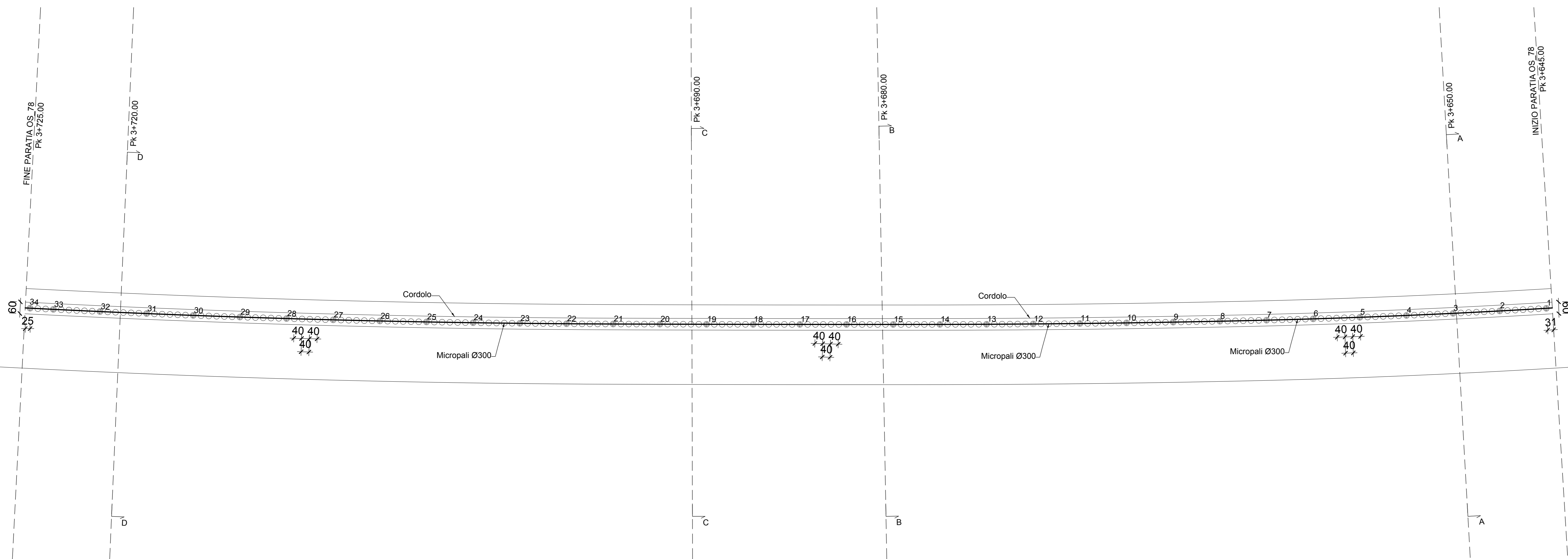
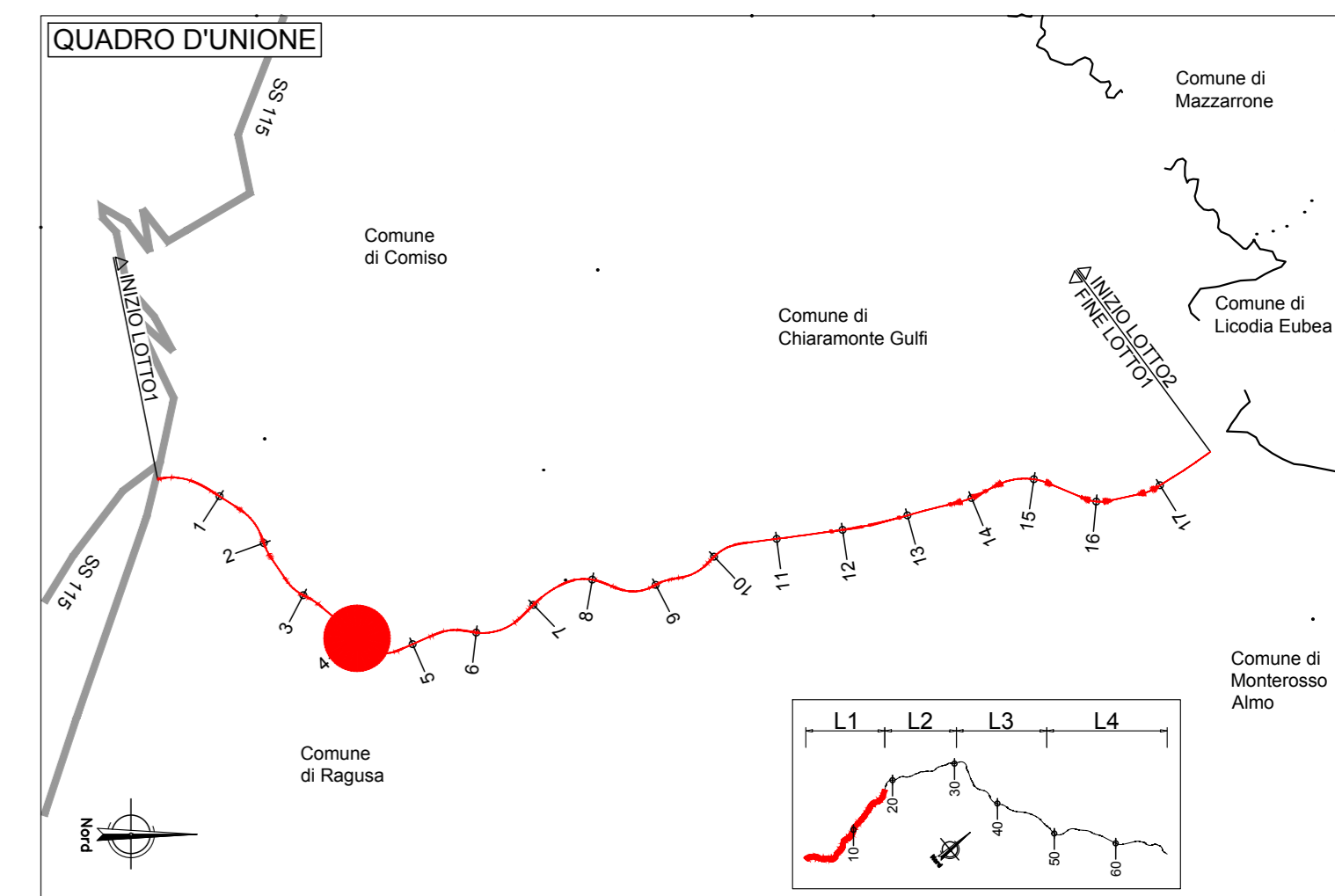


PIANTA  
Scala 1:100

CATANIA

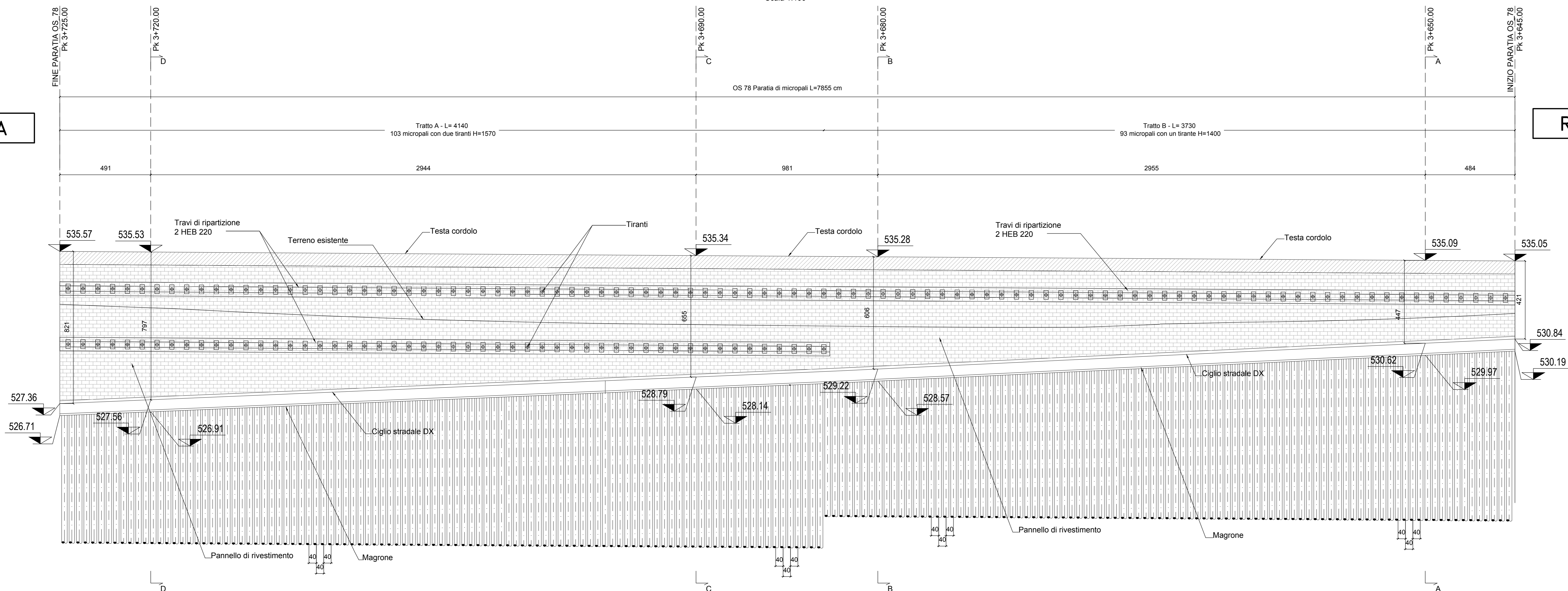
RAGUSA



PROSPETTO  
Scala 1:100

CATANIA

RAGUSA



**sanas**  
GRUPPO FS ITALIANE  
Direzione Progettazione e Realizzazione Lavori

**ITINERARIO RAGUSA-CATANIA**  
Collegamento viario compreso tra lo Svincolo della S.S. 514 "di Chiaramonte" con la S.S. 115 e lo Svincolo della S.S. 194 "Ragusana"  
LOTTO 1 - Dallo svincolo n. 1 sulla S.S. 115 (compreso) allo svincolo n. 3 sulla S.P. 5 (escluso)

**PROGETTO ESECUTIVO** COD. PA895

PROGETTAZIONE: ATI SINTAGMA - GP INGEGNERIA - COOPROGETTI-GDG - ICARIA - OMNISERVICE

PROGETTISTA RESPONSABILE DELL'INTEGRAZIONE DELLE PRESTAZIONI  
SINTAGMA

MANDATARI:  
Sintagma

IL GEOLOGO:  
Dott. Geol. Marco Leonardi  
Ordine degli Ingegneri della Prov. di Perugia n° 4351

IL COORDINATORE PER LA SICUREZZA IN FASE DI PROGETTAZIONE:  
Dott. Ing. Ambrogio Signorelli  
Ordine degli Ingegneri della Provincia di Roma n° 435111

VISTO IL RESPONSABILE DEL PROCEDIMENTO  
Dott. Ing. Luigi Mupo

IL RESPONSABILE DI PROGETTO:  
**Dott. Ing. Danilo PELLE**  
Incarico di Direzione Tecnica  
- Direzione Provinciale di Ragusa -  
DIREZIONE REGIONALE INGEGNERIA CALABRITA

**OPERE DI SOSTEGNO**  
PARATIA DI PALI DAL KM 3+645 AL KM 3+725 - Carr. DX  
Pianta e prospetto

CODICE PROGETTO	LIV. PROJ.	N. PROJ.	NOME FILE	REVISIONE	SCALA:
LQ408Z E 2101			7015578578024	A	1:100
D					
C					
B					
A	EMISSIONE	02/09/2021	PROV. DI RAGUSA	PELLE	GRANDI
REV.	DESCRIZIONE	DATA	REDATTO	VERIFICATO	APPROVATO