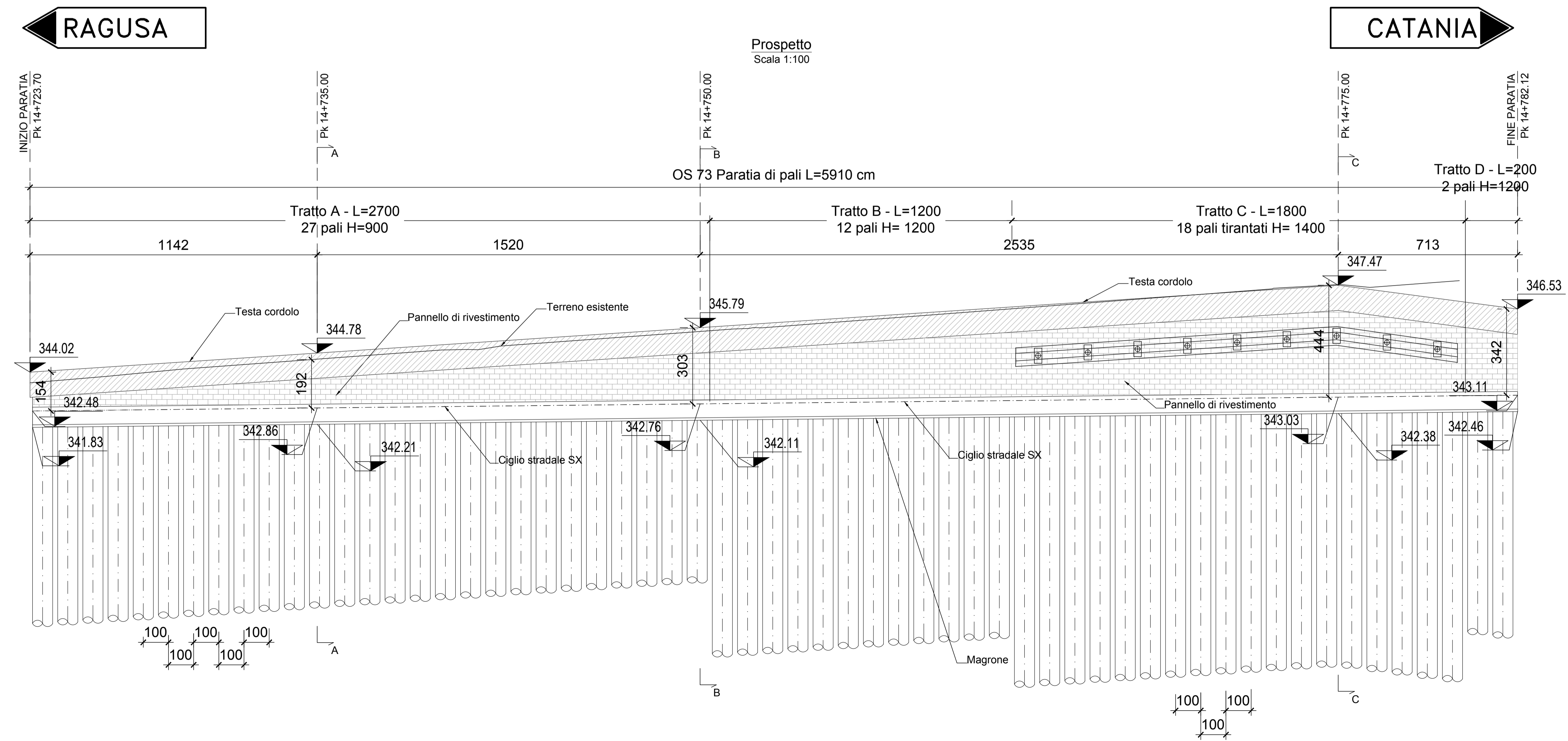
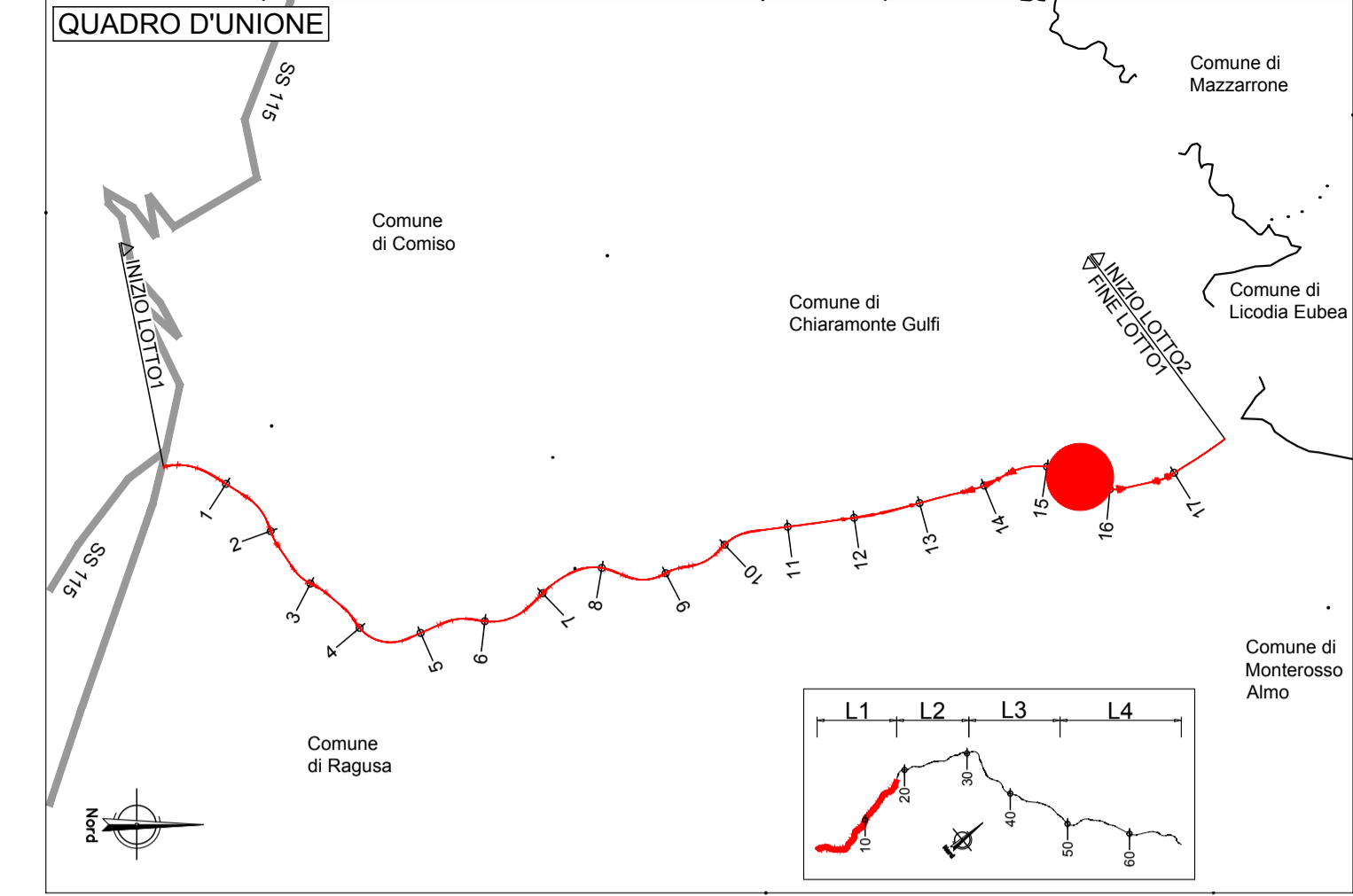
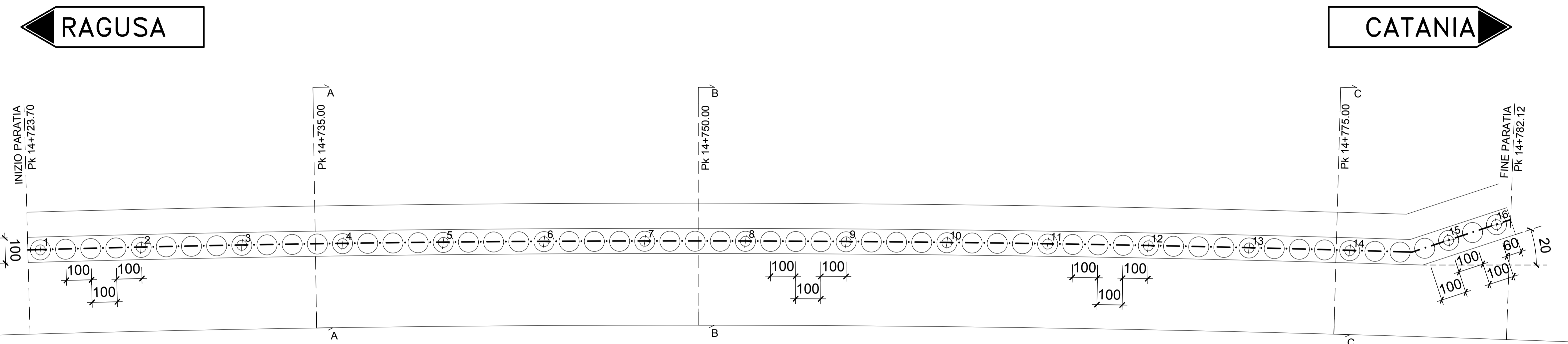


Pianta
Scala 1:100



Direzione Progettazione e Realizzazione Lavori

ITINERARIO RAGUSA-CATANIA
Collegamento viario compreso tra lo Svincolo della S.S. 514 "di Chiaramonte" con la S.S. 115 e lo Svincolo della S.S. 194 "Ragusana"
LOTTO 1 - Dallo svincolo n. 1 sulla S.S. 115 (compreso) allo svincolo n. 3 sulla S.P. 5 (escluso)

PROGETTO ESECUTIVO COD. PA895

PROGETTAZIONE: ATI SINTAGMA - GP INGEGNERIA - COOPROGETTI - GDG - ICARIA - OMNISERVICE

PROGETTISTA RESPONSABILE DELL'INTEGRAZIONE DELLE PRESTAZIONI SPECIALISTICHE:
Dott. Ing. Nando Granieri
Ordine degli Ingegneri della Prov. di Perugia n° A351

IL GEOLOGO:
Dott. Geol. Marco Leonardi
Ordine dei Geologi della Regione Lazio n° 1541

IL COORDINATORE PER LA SICUREZZA IN FASE DI PROGETTAZIONE:
Dott. Ing. Ambrogio Spionelli
Ordine degli Ingegneri della Provincia di Roma n° A35111

VISTO IL RESPONSABILE DEL PROCEDIMENTO
Dott. Ing. Luigi Mupo

IL GRUPPO DI PROGETTAZIONE:

MANDATARIA:
Sintagma

MANDANTI:
GP Ing. N. Granieri
GP Ing. F. Durastanti
GP Arch. V. Truffini
GP Arch. A. Bracchini
GP Dott. Ing. L. Nanni

ICARIA
Dott. Ing. V. Rotisciani
Dott. Ing. G. Prati
Dott. Ing. F. Maschioni

OMNISERVICE
Dott. Ing. P. Agnello

IL RESPONSABILE DI PROGETTO:
Dott. Ing. Danilo PELLE
Iscrizione all'Albo n° A3536
alla Sezione degli Ingegneri (S2) A
Settore civile e ambientale
ORDINE DEGLI INGEGNERI DELLA PROVINCIA DI REGGIO CALABRIA

OPERE DI SOSTEGNO
PARATIA DI PALI DAL KM 14+273,70 AL KM 14+782,12 - Carr. SX
Pianta e prospetto

CODICE PROGETTO		NOME FILE		REVISIONE	SCALA:
PROGETTO	LEV. MOD. N. PROG.	T010S73STRD02A		A	1:100
PROGETTO	ELAB.	T010S73STRD02			
D					
C					
B					
A	EMISSIONE	GIUGNO 2021	ROMANCO	PELLE	GRANIERI
REV.	DESCRIZIONE	DATA	REDATTO	VERIFICATO	APPROVATO