Pianta
Scala 1:100

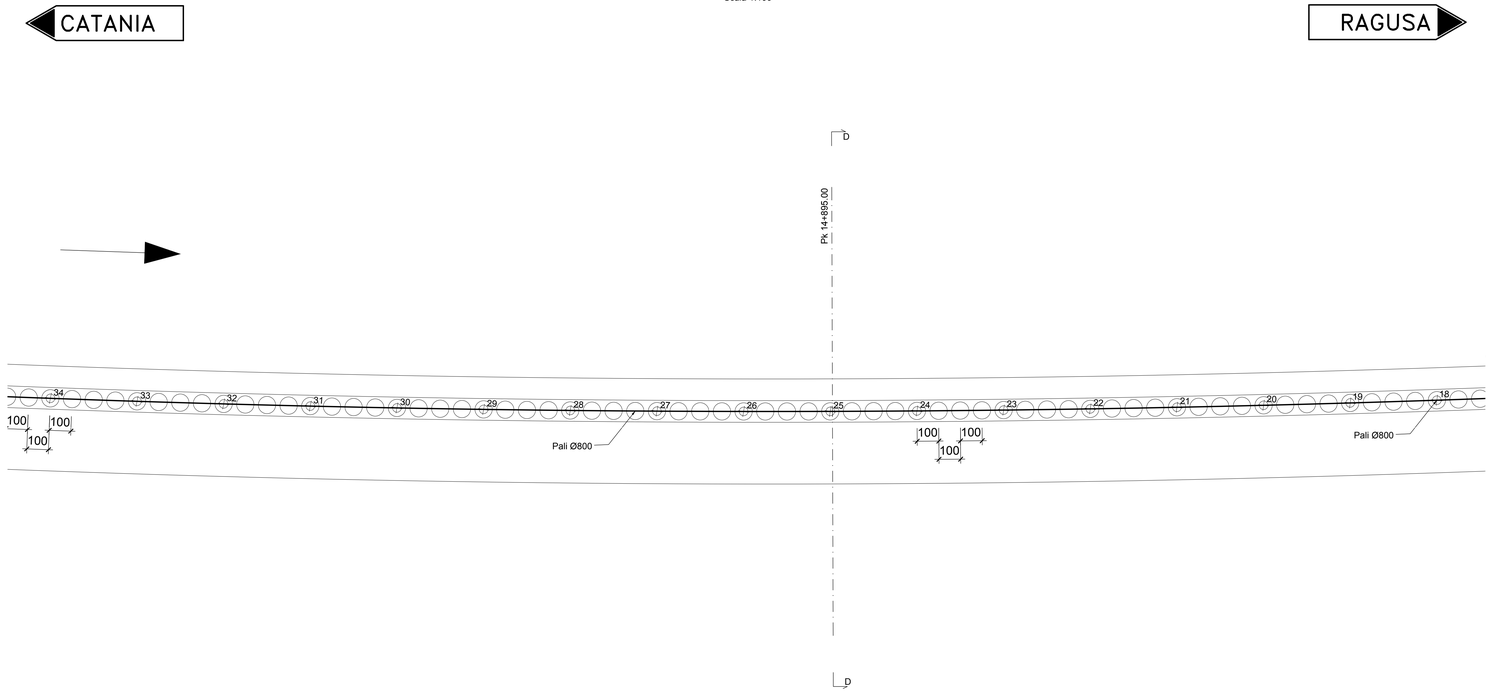

Prospetto
Scala 1:100

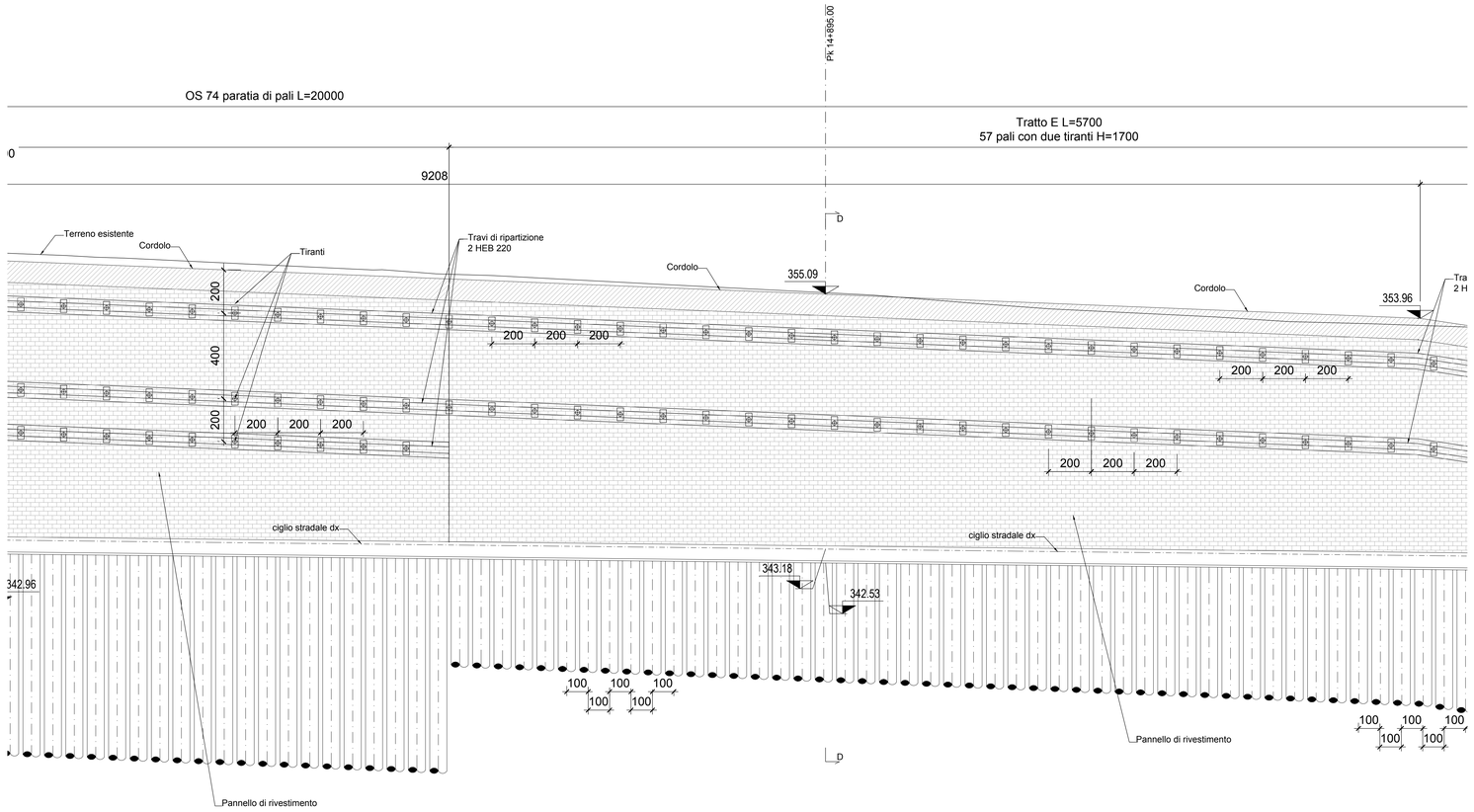

QUADRO D'UNIONE

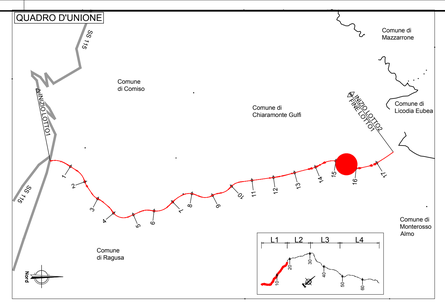



anas
GRUPPO FS ITALIANE

Direzione Progettazione e Realizzazione Lavori

ITINERARIO RAGUSA-CATANIA

Collegamento viario compreso tra lo Svincolo della S.S. 514 "di Chiaramonte" con la S.S. 115 e lo Svincolo della S.S. 194 "Ragusana"

LOTTO 1 - Dallo svincolo n. 1 sulla S.S. 115 (compreso) allo svincolo n. 3 sulla S.P. 5 (escluso)

PROGETTO ESECUTIVO — COD. PA895

PROGETTAZIONE: ATI SINTAGMA - GP INGEGNERIA - COOPROGETTI -GDG - ICARIA - OMNISERVICE

PROGETTISTA RESPONSABILE DELL'INTEGRAZIONE DELLE PRESTAZIONI SPECIALISTICHE:
Dott. Ing. Nando Granieri
Ordine degli Ingegneri della Prov. di Perugia n° A351

ORDINE DELLA PROVINCIA DI PERUGIA — Dottore Ingegnere NANDO GRANIERI — SETTORE CIVILE E AMBIENTALE — SETTORE INDUSTRIALE — SETTORE DELL'INFORMAZIONE

IL GEOLOGO:
Dott. Geol. Marco Leonardi
Ordine dei Geologi della Regione Lazio n° 1541

IL COORDINATORE PER LA SICUREZZA IN FASE DI PROGETTAZIONE:
Dott. Ing. Ambrogio Signorelli
Ordine degli Ingegneri della Provincia di Roma n° A35111

VISTO IL RESPONSABILE DEL PROCEDIMENTO
Dott. Ing. Luigi Mupo

IL GRUPPO DI PROGETTAZIONE:

MANDATARIA: Sintagma

Dott. Ing. N.Granieri		Dott. Ing. M.Abrami	
Dott. Ing. A.Petrucci		Dott. Ing. M.Bernardo	
Dott. Ing. V. Truffini		Dott. Ing. M.Bergami Botta	
Dott. Arch. A.Bracchini		Dott. Ing. L.Gagliardini	
Dott. Ing. L.Nani		Dott. Geol. S.Ceraulgini	

MANDANTI:

GP INGEGNERIA	Dott. Ing. G.Guiducci	Dott. Ing. G.Lucibello	
	Dott. Ing. A.Signorelli	Dott. Arch. G.Guastella	
	Dott. Ing. A.Bellucci	Dott. Ing. A.Pasquali	
	Dott. Ing. A.Biela	Dott. Ing. G.Panerai	
COOPROGETTI	Dott. Arch. E.A.E.Crimi	Dott. Ing. L.Ragnacci	
	Dott. Ing. M.Pavilli	Dott. Arch. A.Sirab	
	Dott. Arch. P.Chiarelli	Archeol. M.G.Liseno	
	Dott. Ing. G.Ciuffi		
GEOSCIENCE & DESIGN GROUP	Dott. Ing. D.Carlaccini	Dott. Ing. F.Aloe	
	Dott. Ing. S.Sebastiani	Dott. Ing. A.Salvemini	
	Dott. Ing. C.Consorti		
ICARIA società di ingegneria	Dott. Ing. V.Rotisciani	Dott. Ing. G.Verini Supplizi	
	Dott. Ing. G.Pulli	Dott. Ing. V.Punzo	
	Dott. Ing. F.Macchioni	Geom. C.Sugaroni	
OMNISERVICE ENGINEERING	Dott. Ing. P.Agnello		

IL RESPONSABILE DI PROGETTO:
Dott. Ing. Danilo PELLE
Iscrizione all'Albo n° A 3536
alla Sezione degli Ingegneri (Cat. A)
- Settore civile e ambientale
ORDINE DEGLI INGEGNERI DELLA PROVINCIA DI REGGIO CALABRIA

OPERE DI SOSTEGNO
PARATIA DI PALI DAL KM 14+797,24 AL KM 15+000,10 - Carr. DX
Pianta e prospetto 2/3

CODICE PROGETTO	NOME FILE	REVISIONE	SCALA:
PROGETTO LO408Z — LIV. PROG. E — N. PROG. 2101	T01OS74STRD04B	B	1:100
CODICE ELAB.	T01OS74STRD04		

REV.	DESCRIZIONE	DATA	REDATTO	VERIFICATO	APPROVATO
D					
C					
B	REVISIONE A SEGUITO DI RAPPORTO DI VERIFICA	NOVEMBRE 2021	RAGNACCI	PELLE	GRANIERI
A	EMISSIONE	GIUGNO 2021	RAGNACCI	PELLE	GRANIERI