Sezione A-A
Scala 1:100

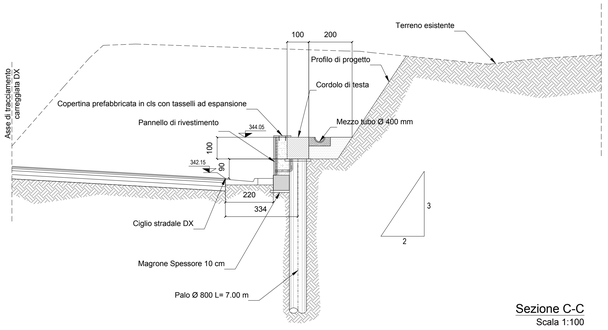

Sezione B-B
Scala 1:100

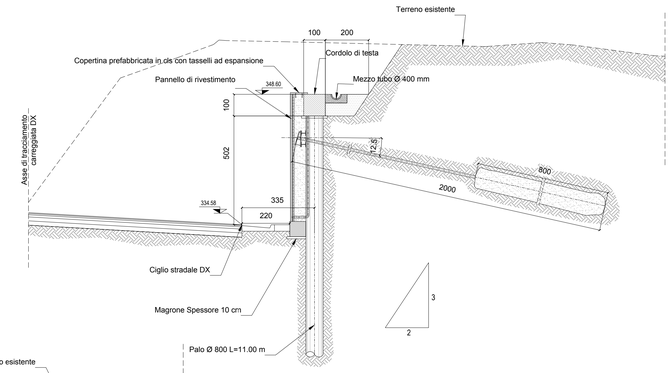

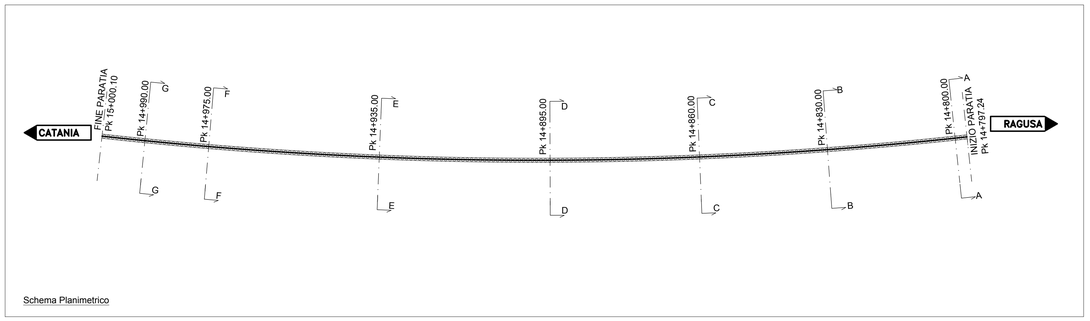

Schema Planimetrico

	TABELLA TIRANTI												
H Pali (m)	N° ordine	N° trefoli	Interasse tiranti (m)	inclinazione (°)	Tipologia perforazione	Diametro perforazione (mm)	Llib (m)	Lfon (m)	Lt (m)	Pretens. (kN)	Tensione nominale (kN)	Ripartitori	Carico in condizioni di esercizio (kN)
11	1	3	2.00	12.5	IGU	160	12	8	20	270	450	2xHEB220	205
14	1	3	2.00	12.5	IGU	160	12	8	20	270	450	2xHEB220	200
14	2	3	2.00	15.0	IGU	160	10	8	18	270	450	2xHEB220	215
22	1	3	2.00	12.5	IGU	160	12	8	20	270	450	2xHEB220	200
22	2	3	2.00	15.0	IGU	160	10	8	18	270	450	2xHEB220	245
22	3	3	2.00	15.0	IGU	160	10	8	18	270	450	2xHEB220	255
17	1	3	2.00	12.5	IGU	160	12	8	20	270	450	2xHEB220	205
17	2	3	2.00	15.0	IGU	160	10	8	18	270	450	2xHEB220	260

Sezione C-C
Scala 1:100

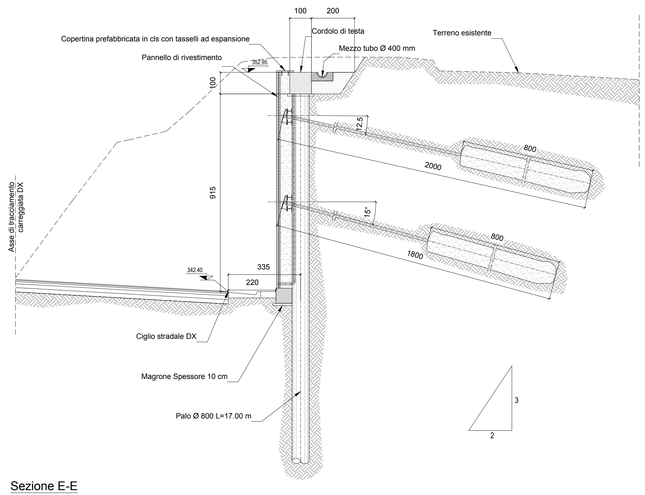

Sezione D-D
Scala 1:100

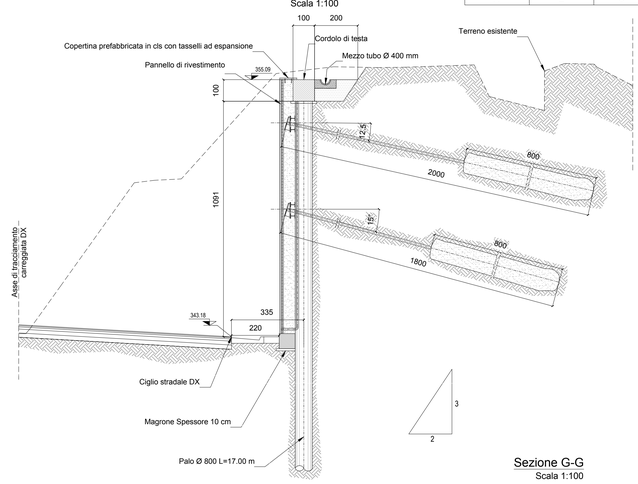

Sezione E-E
Scala 1:100

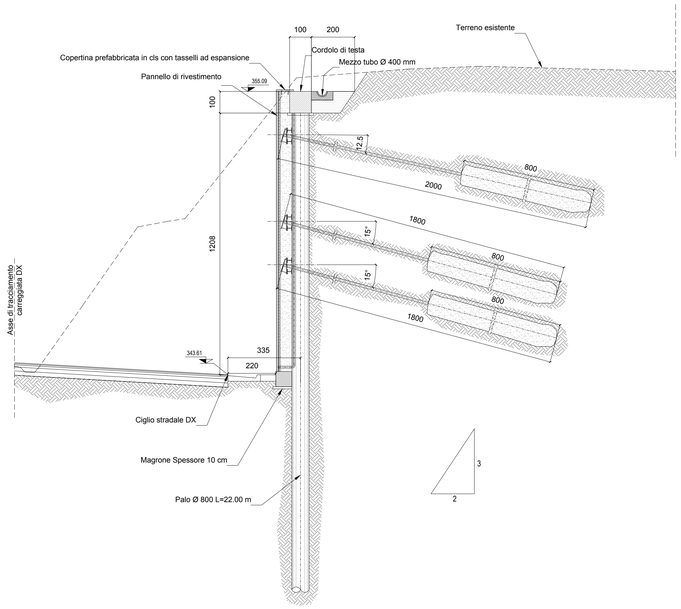

Sezione F-F
Scala 1:100

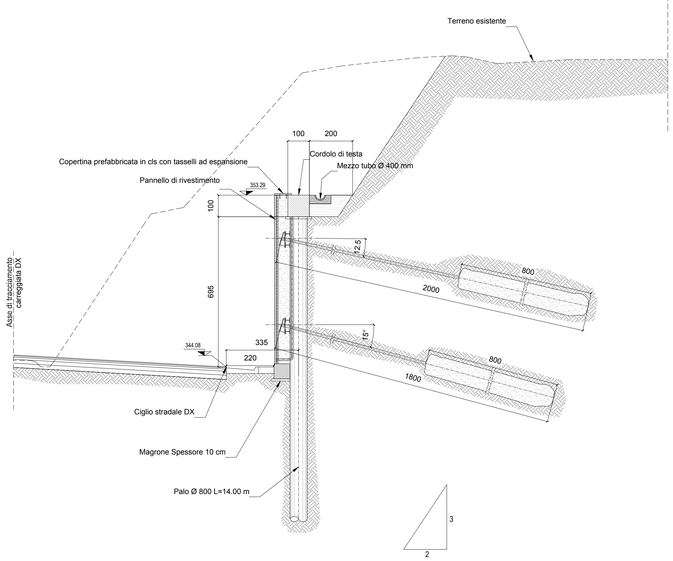

Sezione G-G
Scala 1:100

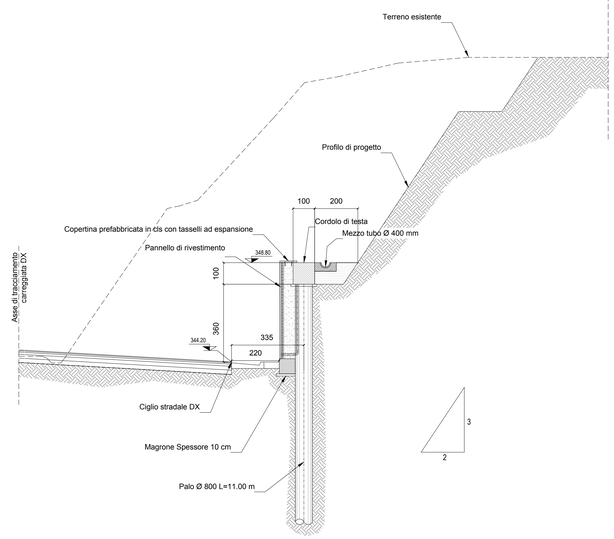

NOTE:

1) Il copriferro nominale deve essere sempre non minore di 5cm
2) La sovrapposizione delle armature, ove non espressamente indicato, deve avere una lunghezza minima di 50 diametri
3) Per la tabella materiali fare riferimento all'elaborato specifico "T01EG04GENSC01"

anas
GRUPPO FS ITALIANE

Direzione Progettazione e Realizzazione Lavori

ITINERARIO RAGUSA-CATANIA

Collegamento viario compreso tra lo Svincolo della S.S. 514 "di Chiaramonte" con la S.S. 115 e lo Svincolo della S.S. 194 "Ragusana"

LOTTO 1 - Dallo svincolo n. 1 sulla S.S. 115 (compreso) allo svincolo n. 3 sulla S.P. 5 (escluso)

PROGETTO ESECUTIVO — COD. PA895

PROGETTAZIONE: ATI SINTAGMA - GP INGEGNERIA - COOPROGETTI - GDG - ICARIA - OMNISERVICE

PROGETTISTA RESPONSABILE DELL'INTEGRAZIONE DELLE PRESTAZIONI SPECIALISTICHE:
Dott. Ing. Nando Granieri
Ordine degli Ingegneri della Prov. di Perugia n° A351

IL GEOLOGO:
Dott. Geol. Marco Leonardi
Ordine dei Geologi della Regione Lazio n° 1541

IL COORDINATORE PER LA SICUREZZA IN FASE DI PROGETTAZIONE:
Dott. Ing. Ambrogio Signorelli
Ordine degli Ingegneri della Provincia di Roma n° A35111

VISTO IL RESPONSABILE DEL PROCEDIMENTO
Dott. Ing. Luigi Mupo

IL GRUPPO DI PROGETTAZIONE:

MANDATARIA: Sintagma

MANDANTI: GP Ingegneria; Cooprogetti; Geotecnica Design Group; Icaria; Omniservice

Dott. Ing. N.Granieri		Dott. Ing. M.Abram	
Dott. Ing. F.Durastanti		Dott. Ing. F.Pambianco	
Dott. Ing. V.Truffini		Dott. Ing. M.Briganti Botta	
Dott. Arch. L.Pierdicchi		Dott. Geol. P.Campanella	
Dott. Ing. L.Nani		Dott. Geol. G.Carlaccini	
Dott. Ing. G.Galluzzi		Dott. Ing. G.Lucibello	
Dott. Ing. A.Signorelli		Dott. Arch. G.Guastella	
Dott. Ing. A.Scacchetti		Dott. Geol. M.Leonardi	
Dott. Ing. A.Bosco		Dott. Ing. G.Fiamenti	
Dott. Arch. E.A.E.Crimi		Dott. Ing. L.Ragnacci	
Dott. Ing. M.Paolilli		Dott. Arch. A.Sinati	
Dott. Arch. P.Ghinelli		Archeol. M.G.Liseno	
Dott. Ing. D.Peila			
Dott. Ing. D.Cariaccini		Dott. Ing. F.Aloe	
Dott. Ing. F.Ferrante		Dott. Ing. A.Salvemini	
Dott. Ing. C.Consorti			
Dott. Ing. V.Rotisciani		Dott. Ing. G.Verini Supplizi	
Dott. Ing. G.Pulli		Dott. Ing. V.Piunno	
Dott. Ing. F.Macchioni		Geom. C.Sugaroni	
Dott. Ing. P.Agnello			

IL RESPONSABILE DI PROGETTO:
Dott. Ing. Danilo PELLE
Iscrizione all'Albo n° A 3536 alla Sezione degli Ingegneri Prov. AV - Settore civile e ambientale
ORDINE DEGLI INGEGNERI DELLA PROVINCIA DI AVELLINO

OPERE DI SOSTEGNO
PARATIA DI PALI DAL KM 14+797,24 AL KM 15+000,10 - Carr. DX
Sezioni trasversali

CODICE PROGETTO (PROGETTO / LIV. PROG. / N. PROG.)	NOME FILE T01OS74STRSZ01C	REVISIONE	SCALA:
LO408Z E 2101	CODICE ELAB. T01OS74STRSZ01	C	1:100

REV.	DESCRIZIONE	DATA	REDATTO	VERIFICATO	APPROVATO
D					
C	REVISIONE A SEGUITO DI RAPPORTO DI VERIFICA	NOVEMBRE 2021	RAGNACCI	PELLE	GRANIERI
B	REVISIONE A SEGUITO ISTRUTTORIA ANAS	SETTEMBRE 2021	RAGNACCI	PELLE	GRANIERI
A	EMISSIONE	GIUGNO 2021	RAGNACCI	PELLE	GRANIERI