

INERBIMENTO DI TIPO NATURALISTICO MIEGUGLIO				
Specie	%	Qta annua	%	Qta annua
Cynodon dactylon L.	10	3.5	4	
Festuca arundinacea (Schreb.)	25	8.75	10	
Lolium perenne L.	30	10.5	12	
Lotus corniculatus	5	1.75	2	
Paspalum notatum	5	1.75	2	
Trifolium repens L.	10	3.5	4	
Trifolium subterraneum sub. subterraneum (L.)	5	1.75	2	
Vicia villosa (L.)	10	3.5	4	
Quantità di seme: 35-40 gr/m²	100	35	40	
Preparazione del terreno vegetale: livellamento, epioratura, concimazione in pressina con 60 kg di P2O5				

INERBIMENTO DI TIPO AGRICOLA MIEGUGLIO				
Specie	%	Qta annua	%	Qta annua
Medicago sativa L.	30	10.5	12	
Colium multiflorum Lam.	30	10.5	12	
Trifolium subterraneum sub. subterraneum (L.)	40	14	20	
Quantità di seme: 35-40 gr/m²	100	34	42	
Preparazione del terreno vegetale: livellamento, epioratura, concimazione in pressina con 60 kg di P2O5				

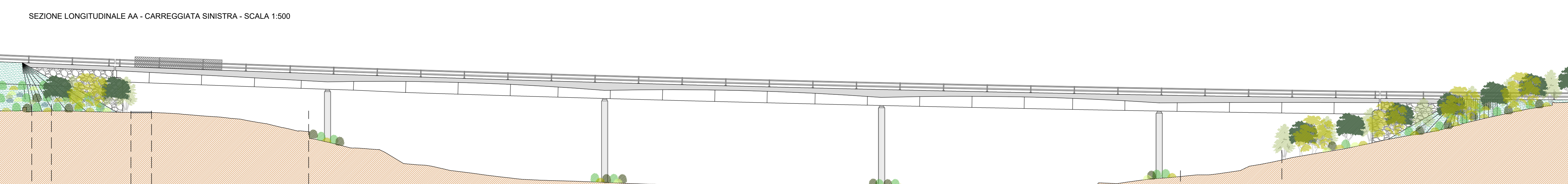
AMBITO INTERVENTO	N.	QTA	QTA
VII	N01	01	
TIPOLOGICO			
VII-1		QTA	QTA
Adiantum	3	24	
Conium maculatum	5	40	
Oplismenus	5	40	
Plantago lanceolata	5	40	
Prunella spinosa	5	40	
Rosa canina	5	40	
Spezie arborea	28	224	
Superficie intervento: 1000 m²			

AMBITO INTERVENTO	N.	QTA	QTA
VII	N01	01	
TIPOLOGICO			
VEG-1		QTA	QTA
Adiantum	3	24	
Conium maculatum	5	40	
Oplismenus	5	40	
Plantago lanceolata	5	40	
Prunella spinosa	5	40	
Rosa canina	5	40	
Spezie arborea	28	224	
Superficie intervento: 1000 m²			

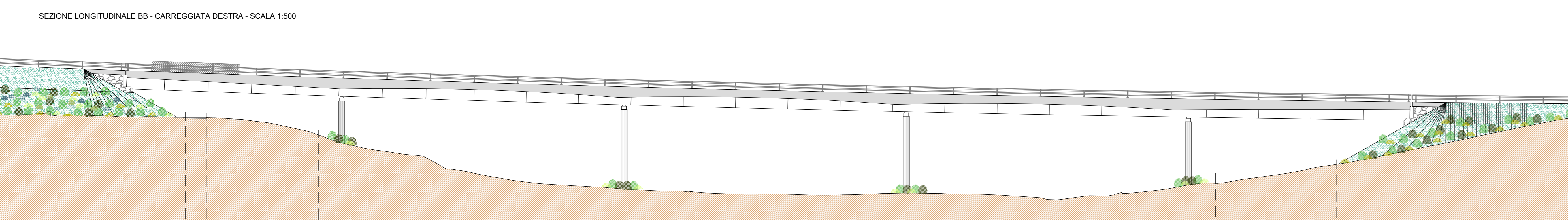
AMBITO INTERVENTO	N.	QTA	QTA
VII	N01	03	
TIPOLOGICO			
VEG-1		QTA	QTA
Adiantum	16	128	
Conium maculatum	16	128	
Oplismenus	16	128	
Plantago lanceolata	16	128	
Prunella spinosa	16	128	
Rosa canina	16	128	
Spezie arborea	28	224	
Superficie intervento: 1200 m²			



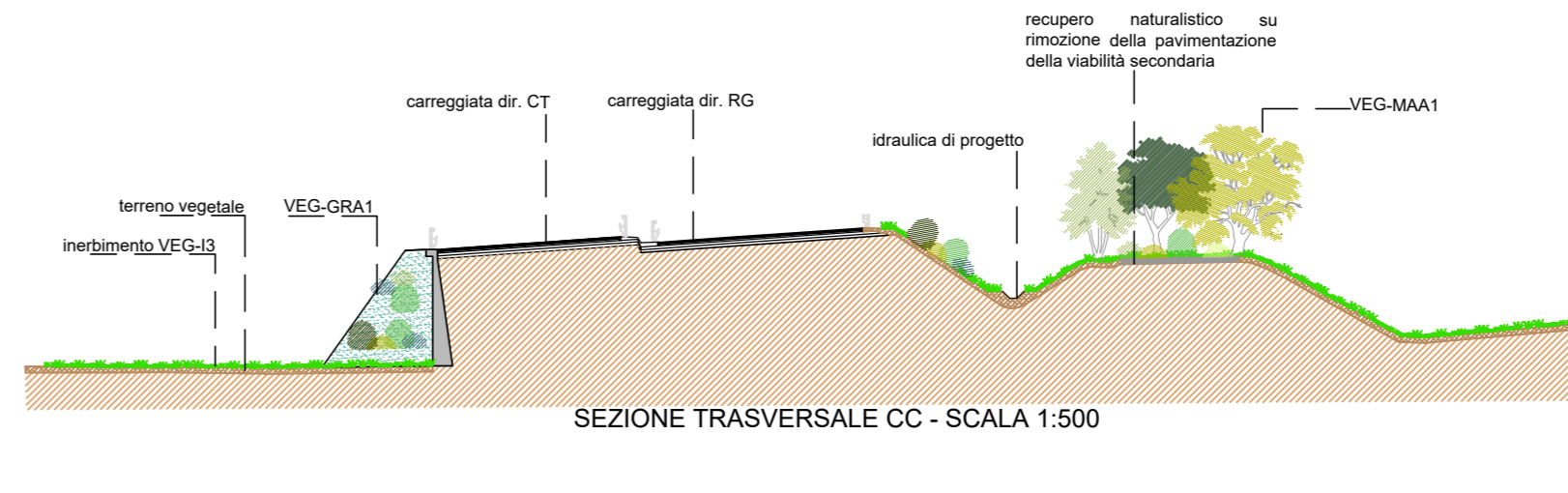
PLANIMETRIA VIADOTTO VALLONE DELLE COSTE - SCALA 1:500



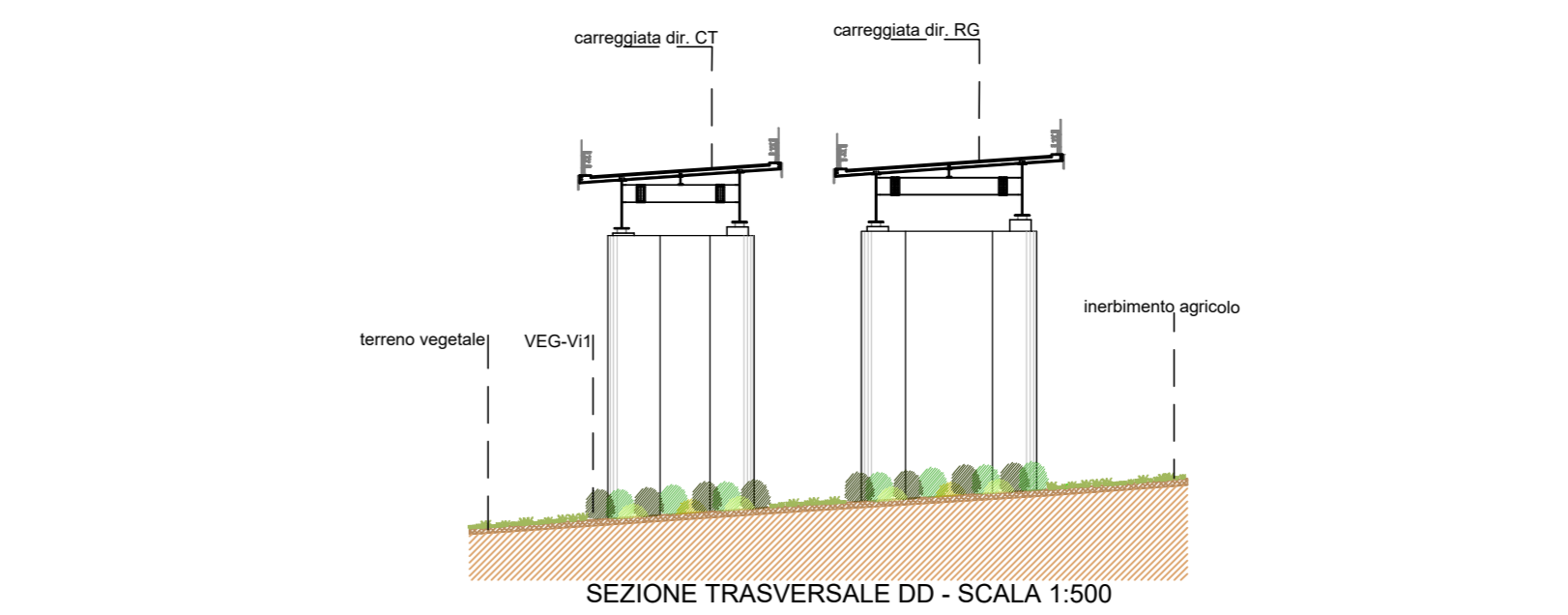
SEZIONE LONGITUDINALE AA - CARREGGIATA SINISTRA - SCALA 1:500



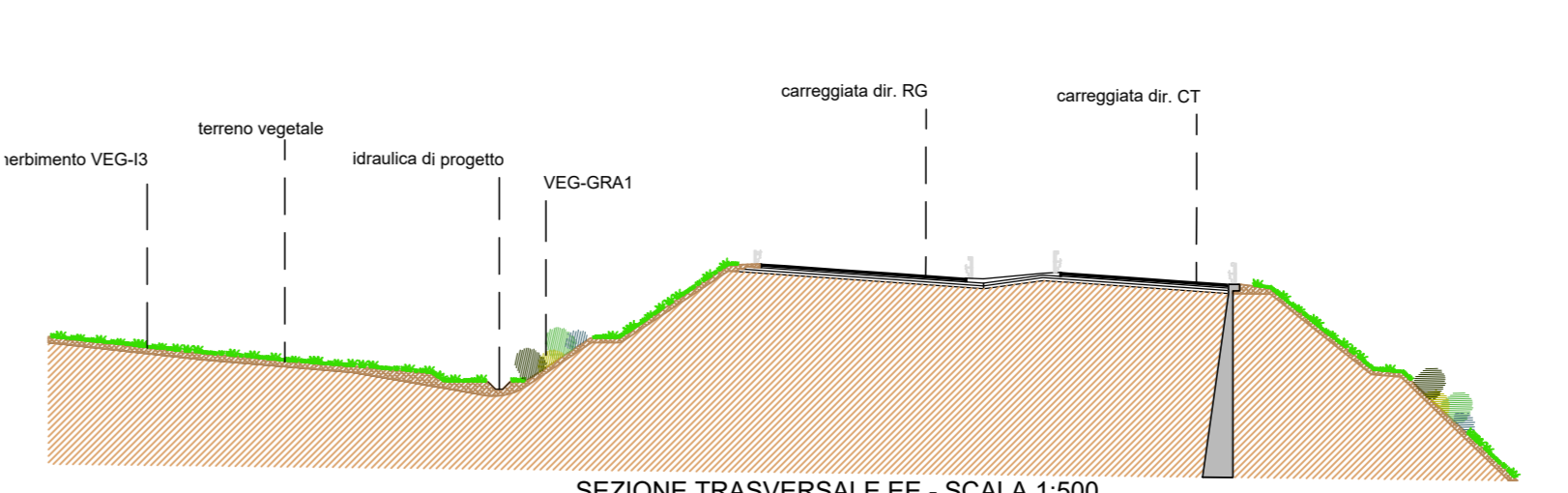
SEZIONE LONGITUDINALE BB - CARREGGIATA DESTRA - SCALA 1:500



SEZIONE TRASVERSALE CC - SCALA 1:500



SEZIONE TRASVERSALE DD - SCALA 1:500



SEZIONE TRASVERSALE EE - SCALA 1:500

LEGENDA

- RILEVATO CON ARGINELLO E BANCHINA
- TRINCEA CON QUINTELLA ALLA FRANCESE RACCORDO TERRENO VEGETALE E BANCHINA
- RECINZIONE
- TOMBINO
- SISTEMAZIONI IDRAULICHE
- FOSSO DI GUARDIA
- VERSO SCORRIMENTO ACQUE
- TA PIAZZALE IMPIANTO TRATTAMENTO ACQUE DI TRATTAMENTO
- PIOPPETTO E SALICETO
- TERRENO VEGETALE
- PIETREME ARIDO DI CAVA O PROVENIENTE DA SCAVI IN LOCO
- VEG-1 INERBIMENTO AGRICOLA
- VEG-2 INERBIMENTO CON IDROSEMINA
- CORSO D'ACQUA TORRENTE
- VIABILITA' CAMPESTRE
- VEG-FOR 1 boschetto mesofilo (Ved. tav. T01A05AMB001A)
- VEG-GRA1 gruppi arbustivi (Ved. tav. T01A05AMB001A)
- VEG-GRA2 gruppi arbustivi ornamentali (Ved. tav. T01A05AMB001A)
- VEG-MAA1 macchia arbustiva (Ved. tav. T01A05AMB001A)
- VEG-MAA1 macchia arborea-arbustiva (Ved. tav. T01A05AMB001A)
- VEG-VI1 sistemazioni sotto viadotto (Ved. tav. T01A05AMB001A)

Sanas
GRUPPO FS ITALIANE

Direzione Progettazione e Realizzazione Lavori

ITINERARIO RAGUSA-CATANIA
Collegamento viario compreso tra lo Svincolo della S.S. 514 "di Chiamonte" con la S.S. 115 e lo Svincolo della S.S. 194 "Ragusana"
LOTTO 1 - Dallo svincolo n. 1 sulla S.S. 115 (compreso) allo svincolo n. 3 sulla S.P. 5 (escluso)

PROGETTO ESECUTIVO COD. **PA895**

PROGETTAZIONE: ATI SINTAGMA - GP INGEGNERIA - COOPROGETTI - GDG - ICARIA - OMNISERVICE

PROGETTISTA RESPONSABILE DELLE PRESTAZIONI
SPECIALISTE:

DIRIGENTE: Dott. Ing. Nando Graneri
Ordine degli Ingegneri della Prov. di Perugia n° 4351

MANDANTI:

IL GEOLOGO: Dott. Geol. Marco Leonardi
Ordine dei Geologi della Regione Lazio n° 1541

IL COORDINATORE PER LA SICUREZZA IN FASE DI PROGETTAZIONE: Dott. Ing. Ambrogio Signorini
Ordine degli Ingegneri della Provincia di Roma n° A55111

IL RESPONSABILE DEL PROCEDIMENTO: Dott. Ing. Luigi Mupo

AMBIENTE E PIANO DI UTILIZZO INTERVENTI D'INSERIMENTO PAESAGGISTICO - AMBIENTALE
Planimetria aree complesse - Viadotto Vallone delle Coste

CODICE PROGETTO	NOV. FILE	REVISIONE	SCALA
PROGETTO L0408Z E 2101	NOV. FILE T01A05AMB01L32		1:500
D	REVISIONE PER RAPPORTO DI VERIFICA	NOVEMBRE 2021	A. Sesti, E.A.E. Dima, N. Graneri
C	REVISIONE PER ISTRUTTORIA ANAS	SETTEMBRE 2021	A. Sesti, E.A.E. Dima, N. Graneri
B	REVISIONE PER ISTRUTTORIA ANAS	SETTEMBRE 2021	A. Sesti, E.A.E. Dima, N. Graneri
A	EMISSIONE	GIUGNO 2021	A. Sesti, E.A.E. Dima, N. Graneri
REV.	DESCRIZIONE	DATA	REDATTO VERIFICATO APPROVATO