CANTIERE BASE C.1

Scala 1:500

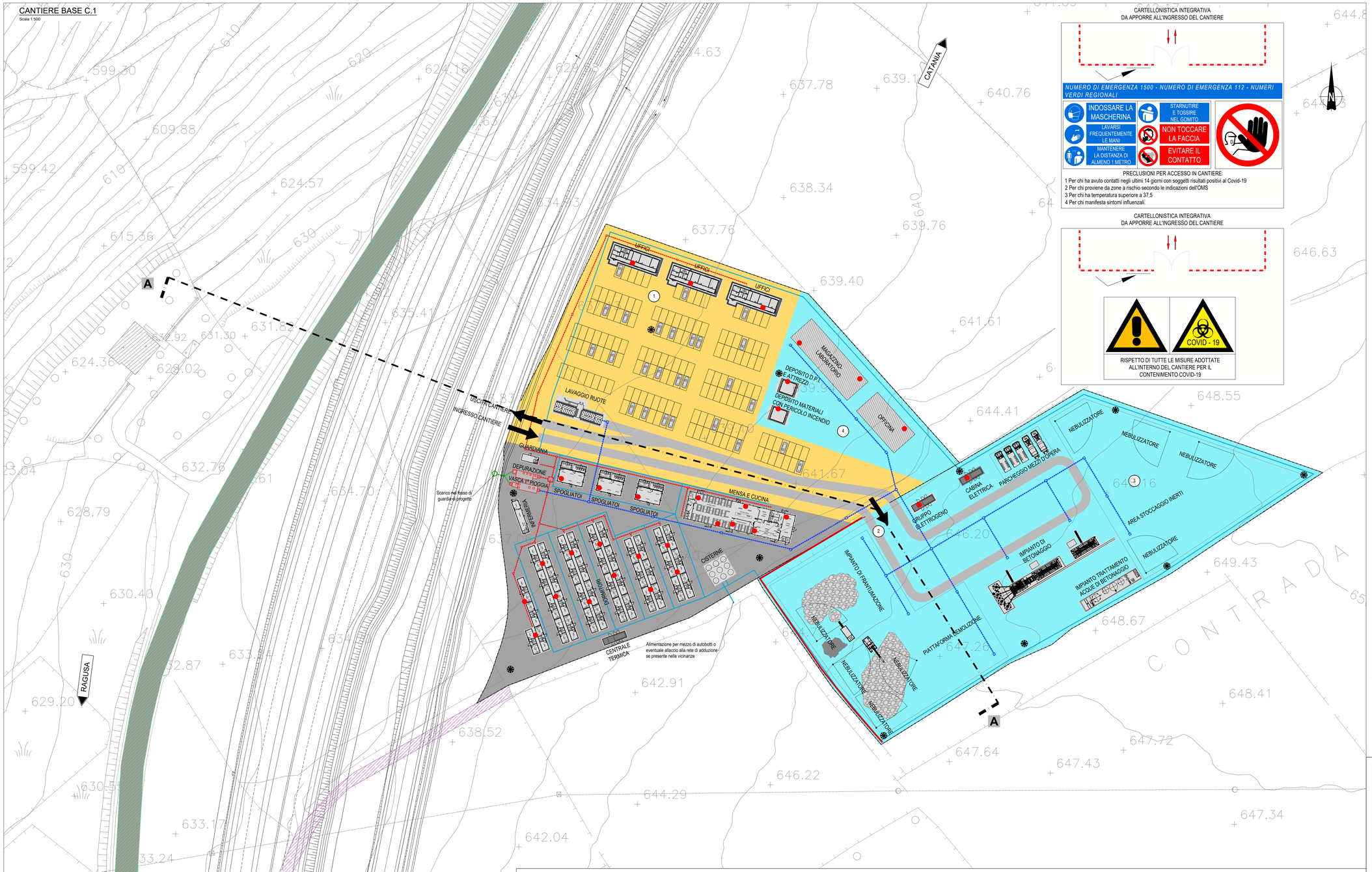

CARTELLONISTICA INTEGRATIVA
DA APPORRE ALL'INGRESSO DEL CANTIERE

PRECLUSIONI PER ACCESSO IN CANTIERE:
1 Per chi ha avuto contatti negli ultimi 14 giorni con soggetti risultati positivi al Covid-19
2 Per chi proviene da zone a rischio secondo le indicazioni dell'OMS
3 Per chi ha temperatura superiore a 37,5
4 Per chi manifesta sintomi influenzali.

CARTELLONISTICA INTEGRATIVA
DA APPORRE ALL'INGRESSO DEL CANTIERE

LEGENDA

- SUPERFICIE IMPERMEABILE (CONGLOMERATO BITUMINOSO O CEMENTIZIO)
- SUPERFICIE REALIZZATA CON INERTI COSTIPATI
- SUPERFICIE ANTIPOLVERE
- S.S.514/94 ESISTENTE
- VIABILITA' DI ACCESSO ALL'AREA DI CANTIERE IN FASE INIZIALE
- RECINZIONE DI CANTIERE
- TORRE FARO
- BARRIERA FONOASSORBENTE MOBILE TEMPORANEA
- ESTINTORE

RETE FOGNARIA
- ALLACCIO ACQUE MISTE TUBO IN PVC Ø140
- ACQUE REFLUE MISTE TUBO IN PVC Ø250 i> 0,3%
- POZZETTO 50X50
- DEGRASSATORE
- ACQUE REFLUE INDUSTRIALI E DI DILAVAMENTO SUPERFICI IMPERMEABILI TUBO IN PVC Ø630 i> 0,5%
- POZZETTO ISPEZIONE , CONFLUENZA PER ALLACCIO CADITOIE 100X100
- TUBAZIONE DI SCARICO ACQUE DEPURATE
- POZZETTO DI ISPEZIONE E PRELIEVO CAMPIONI

RETE IDRICA
- ADDUZIONE
- TUBAZIONE PRINCIPALE

DESTINAZIONE AREA
- (1) AREA SERVIZI LOGISTICI
- (2) AREA OPERATIVA
- (3) AREA DEPOSITO TEMPORANEO MATERIALI
- (4) AREA MANUTENZIONE

CANTIERE BASE C.1			27.060 mq
AREA LOGISTICA	15.610 mq	AREA OPERATIVA	11.450 mq
- n.1 guardiania		- parcheggio mezzi d'opera	
- n.1 infermieria		- box impianti	
- n. 3 uffici		IMPIANTO DI BETONAGGIO	5.740 mq
- n. 3 spogliatoi		-impianto trattamento acque di betonaggio	
- mensa e cucina (10 m x 40 m= 400 mq)		PIATTAFORMA DEMOLIZIONE	3.000 mq
- n. 40 dormitori (box 2,5 m x10 m = 25 mq)		-impianto di frantumazione	
- n. 1 officina (10 m x 20 m = 200 mq)		AREA STOCCAGGIO INERTI	2.710 mq
- n.1 magazzino/laboratorio (10 m x 30 m = 300 mq)			
- n. 2 depositi			
- cisterna acqua (180.000 l)			
- zona lavaggio ruote			
- parcheggi (160 posti auto)			

STATO ANTE-OPERAM

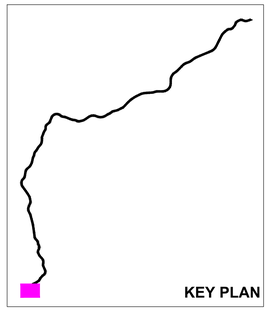

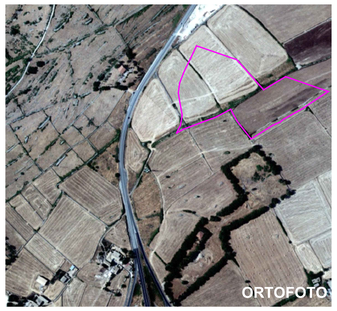

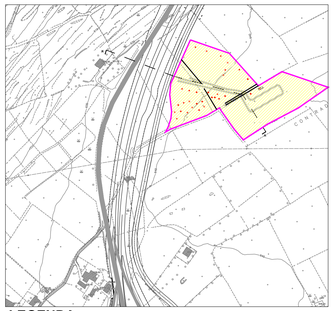

Uso suolo e pedologia: Seminativi su suoli calcarei poco profondi e sostanza organica in superficie. Aggregati molto piccoli in superficie tipo "madre di caffè", argilla, Mollisuoli.
Cautele: Si richiede massima tutela e lo stoccaggio dello strato organico dei primi 30 cm e azioni di miglioramento del suolo nella fase di stoccaggio mediante inerbimento con specie miglioratrici azoto-fissatrici.

LEGENDA

- Area di cantiere
- Colture di tipo estensivo e sistemi agricoli complessi
- Muri a secco

anas
GRUPPO FS ITALIANE

Direzione Progettazione e Realizzazione Lavori

ITINERARIO RAGUSA-CATANIA
Collegamento viario compreso tra lo Svincolo della S.S. 514 "di Chiaramonte" con la S.S. 115 e lo Svincolo della S.S. 194 "Ragusana"
LOTTO 1 - Dallo svincolo n. 1 sulla S.S. 115 (compreso) allo svincolo n. 3 sulla S.P. 5 (escluso)

PROGETTO ESECUTIVO — COD. PA895

PROGETTAZIONE: ATI SINTAGMA - GP INGEGNERIA - COOPROGETTI -GDG - ICARIA - OMNISERVICE

PROGETTISTA RESPONSABILE DELL'INTEGRAZIONE DELLE PRESTAZIONI SPECIALISTICHE:
Dott. Ing. Nando Granieri
Ordine degli Ingegneri della Prov. di Perugia n° A351

PROVINCIA DI PERUGIA — ORDINE DEGLI INGEGNERI — Sezione A — DOTTORE INGEGNERE NANDO GRANIERI — SETTORE CIVILE E AMBIENTALE, SETTORE INDUSTRIALE, SETTORE DELL'INFORMAZIONE

IL GEOLOGO:
Dott. Geol. Marco Leonardi
Ordine dei Geologi della Regione Lazio n° 1541

IL COORDINATORE PER LA SICUREZZA IN FASE DI PROGETTAZIONE:
Dott. Ing. Ambrogio Signorelli
Ordine degli Ingegneri della Provincia di Roma n° A35111

VISTO IL RESPONSABILE DEL PROCEDIMENTO
Dott. Ing. Luigi Mupo

IL GRUPPO DI PROGETTAZIONE:

MANDATARIA: Sintagma

Dott. Ing.	N.Granieri	Dott. Ing.	M.Abram
Dott. Ing.	F.Durastanti	Dott. Ing.	F.Pantaleoni
Dott. Ing.	V.Piunno	Dott. Ing.	L.Rosapepe Botta
Dott. Arch.	A.Bracchini	Dott. Ing.	L.Gaglianetti
Dott. Ing.	L.Nani	Dott. Geol.	G.Ciampalini

MANDANTI: GP INGEGNERIA

Dott. Ing.	G.Guiducci	Dott. Ing.	G.Lucibello
Dott. Ing.	G.Mazzanti	Dott. Ing.	M.Leonardi
Dott. Ing.	F.Mencaroni	Dott. Geol.	M.Lupparelli
Dott. Ing.	A.Belli	Dott. Ing.	G.Parente
Dott. Arch.	E.A.E.Corvi	Dott. Ing.	L.Ragnacci
Dott. Ing.	M.Parrilli	Dott. Arch.	A.Strati
Dott. Arch.	F.Pinelli	Archeol.	M.G.Liseno
Dott. Ing.	D.Fiore		

COOPROGETTI

Dott. Ing.	D.Carlaccini	Dott. Ing.	F.Aloe
Dott. Ing.	S.Sacconi	Dott. Ing.	A.Salvemini
Dott. Ing.	C.Consorti		
Dott. Ing.	V.Robiscioni	Dott. Ing.	G.Verni Supplizi
Dott. Ing.	G.Pulli	Dott. Ing.	V.Piunno
Dott. Ing.	F.Meschiono	Geom.	C.Sugaroni
Dott. Ing.	P.Agnello		

IL RESPONSABILE DI PROGETTO:

CANTIERIZZAZIONE E FASI COSTRUTTIVE
CANTIERIZZAZIONE
Campo base C.1: layout

CODICE PROGETTO (PROGETTO / LIV. PROG. / N. PROG.)	NOME FILE T01CA01CANLF01C	REVISIONE	SCALA:
LO408Z E 2101	CODICE ELAB. T01CA01CANLF01	C	1:500

REV.	DESCRIZIONE	DATA	REDATTO	VERIFICATO	APPROVATO
D					
C	Revisione a seguito di Rapporto di Verifica	Novembre 2021	A. Bebi	A. Signorelli	N. Granieri
B	Revisione a seguito istruttoria ANAS	Settembre 2021	A. Bebi	A. Signorelli	N. Granieri
A	Emissione	Giugno 2021	A. Bebi	A. Signorelli	N. Granieri