CANTIERE BASE C.2

Scala 1:500

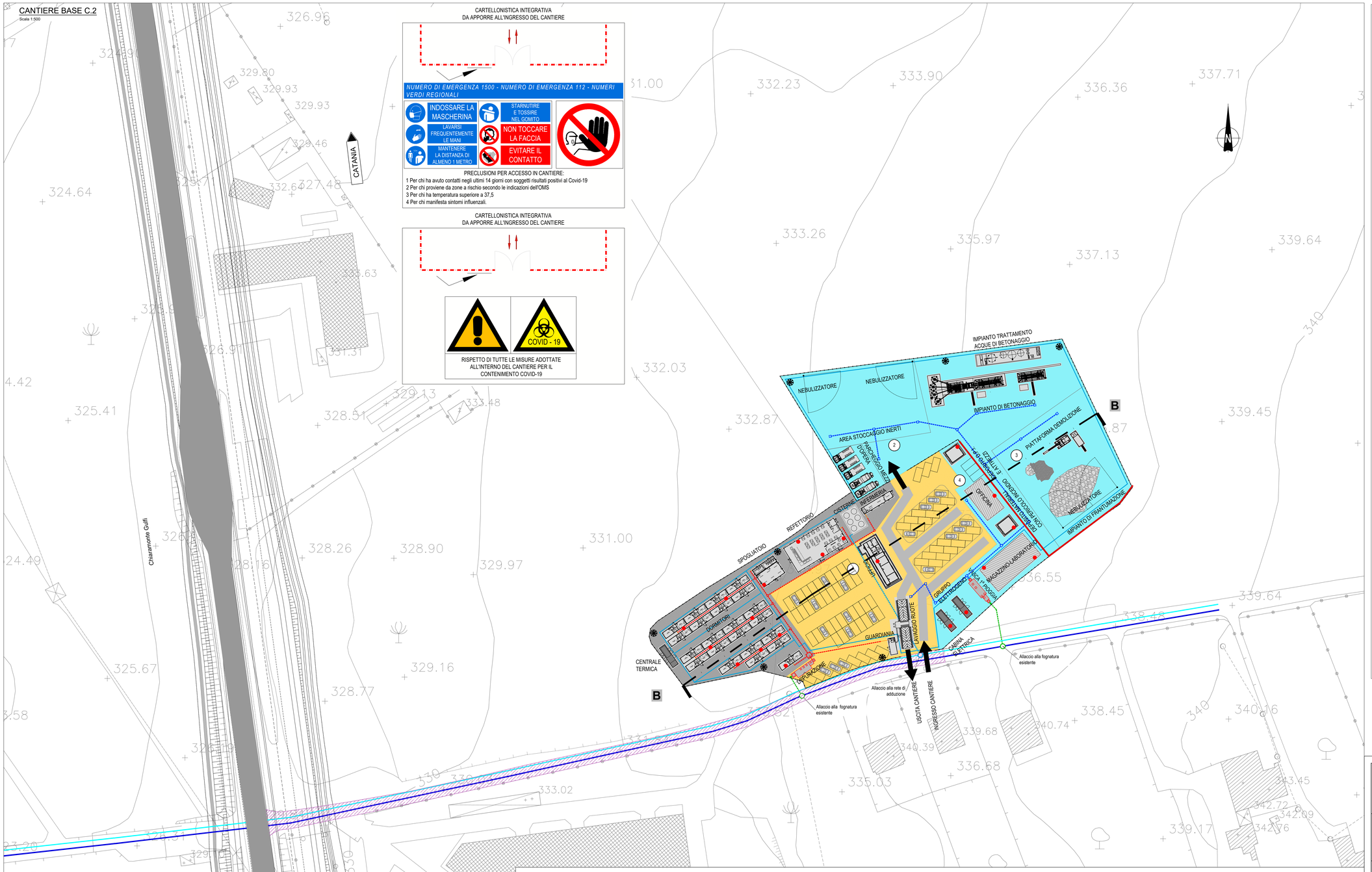

CARTELLONISTICA INTEGRATIVA
DA APPORRE ALL'INGRESSO DEL CANTIERE

PRECLUSIONI PER ACCESSO IN CANTIERE:

1 Per chi ha avuto contatti negli ultimi 14 giorni con soggetti risultati positivi al Covid-19
2 Per chi proviene da zone a rischio secondo le indicazioni dell'OMS
3 Per chi ha temperatura superiore a 37,5
4 Per chi manifesta sintomi influenzali.

CARTELLONISTICA INTEGRATIVA
DA APPORRE ALL'INGRESSO DEL CANTIERE

RISPETTO DI TUTTE LE MISURE ADOTTATE ALL'INTERNO DEL CANTIERE PER IL CONTENIMENTO COVID-19

STATO ANTE-OPERAM

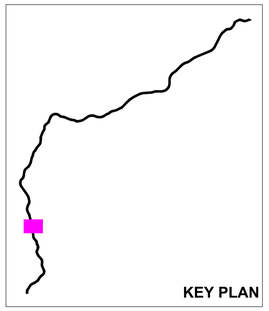

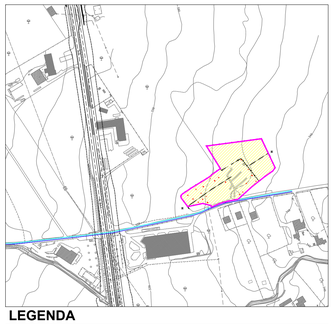

Uso suolo e pedologia: Coltura agricola estensiva a seminativo; Suolo molto pietroso già in superficie con pietre grandi, in parte spietrato, con aree di accumulo. Appezzamento ampio e omogeneo, suolo tenace, scuro, argilloso e con buona sostanza organica in superficie.
Cautele: Stoccaggio dello strato organico superficiale.

LEGENDA

	Area di cantiere
	Colture di tipo estensivo e sistemi agricoli complessi

LEGENDA

- SUPERFICIE IMPERMEABILE (CONGLOMERATO BITUMINOSO O CEMENTIZIO)
- SUPERFICIE REALIZZATA CON INERTI COSTIPATI
- SUPERFICIE ANTIPOLVERE
- S.S.514/94 ESISTENTE
- VIABILITA' DI ACCESSO ALL'AREA DI CANTIERE IN FASE INIZIALE
- RECINZIONE DI CANTIERE
- TORRE FARO
- BARRIERA FONOASSORBENTE MOBILE TEMPORANEA
- ESTINTORE

RETE FOGNARIA

- ALLACCIO ACQUE MISTE TUBO IN PVC Ø140
- ACQUE REFLUE MISTE TUBO IN PVC Ø250 i> 0,3%
- POZZETTO 50X50
- DEGRASSATORE
- ACQUE REFLUE INDUSTRIALI E DI DILAVAMENTO SUPERFICI IMPERMEABILI TUBO IN PVC Ø630 i> 0,5%
- POZZETTO ISPEZIONE , CONFLUENZA PER ALLACCIO CADITOIE 100X100
- TUBAZIONE DI SCARICO ACQUE DEPURATE
- POZZETTO DI ISPEZIONE E PRELIEVO CAMPIONI

RETE IDRICA

- ADDUZIONE
- TUBAZIONE PRINCIPALE

DESTINAZIONE AREA

- (1) AREA SERVIZI LOGISTICI
- (2) AREA OPERATIVA
- (3) AREA DEPOSITO TEMPORANEO MATERIALI
- (4) AREA MANUTENZIONE

SOTTOSERVIZI ESISTENTI	
	Rete fognaria esistente
	Rete idrica esistente

CANTIERE BASE C.2			11.610 mq
AREA LOGISTICA	6.520 mq	AREA OPERATIVA	5.090 mq
- n.1 guardiania		- parcheggio mezzi d'opera	
- n.1 infermieria		IMPIANTI BETONAGGIO	2.410 mq
- n. 1 uffici		- impianto trattamento acque di betonaggio	
- n. 1 spogliatoi		PIATTAFORMA DI DEMOLIZIONE	1.500 mq
- refettorio (10 m x 20 m = 200 mq)		- impianto di frantumazione	
- n.22 dormitori (box 2,5m x10m = 25 mq)		AREE STOCCAGGIO INERTI	1.180 mq
- n. 1 officina (8 m x 12.5 m = 100 mq)			
- n.1 magazzino/laboratorio (10 m x 20 m = 200 mq)			
- n. 2 depositi			
- cisterna acqua (120.000 l)			
- zona lavaggio ruote			
- parcheggi (82 posti auto)			
- box impianti			

anas
GRUPPO FS ITALIANE

Direzione Progettazione e Realizzazione Lavori

ITINERARIO RAGUSA-CATANIA

Collegamento viario compreso tra lo Svincolo della S.S. 514 "di Chiaramonte" con la S.S. 115 e lo Svincolo della S.S. 194 "Ragusana"

LOTTO 1 - Dallo svincolo n. 1 sulla S.S. 115 (compreso) allo svincolo n. 3 sulla S.P. 5 (escluso)

PROGETTO ESECUTIVO — COD. PA895

PROGETTAZIONE: ATI SINTAGMA - GP INGEGNERIA - COOPROGETTI -GDG - ICARIA - OMNISERVICE

PROGETTISTA RESPONSABILE DELL'INTEGRAZIONE DELLE PRESTAZIONI SPECIALISTICHE:
Dott. Ing. Nando Granieri
Ordine degli Ingegneri della Prov. di Perugia n° A351

ORDINE DELLA PROVINCIA DI PERUGIA — INGEGNERE — SEZIONE A — DOTTORE INGEGNERE NAZZARENO GRANIERI — SETTORE CIVILE E AMBIENTALE, SETTORE INDUSTRIALE, SETTORE DELL'INFORMAZIONE

IL GEOLOGO:
Dott. Geol. Marco Leonardi
Ordine dei Geologi della Regione Lazio n° 1541

IL COORDINATORE PER LA SICUREZZA IN FASE DI PROGETTAZIONE:
Dott. Ing. Ambrogio Signorelli
Ordine degli Ingegneri della Provincia di Roma n° A35111

VISTO IL RESPONSABILE DEL PROCEDIMENTO
Dott. Ing. Luigi Mupo

IL GRUPPO DI PROGETTAZIONE:

MANDATARIA: Sintagma
Dott. Ing. N.Granieri — Dott. Ing. M.Morani
Dott. Ing. F.Durastanti — Dott. Ing. F.Pambianco
Dott. Ing. V.Truffini — Dott. Ing. M.Bolgeri Botta
Dott. Arch. A.Bracchini — Dott. Ing. L.Gagliardini
Dott. Ing. L.Nani — Dott. Geol. G.Ciampaglini

MANDANTI:
GP INGEGNERIA
Dott. Ing. G.Guiducci — Dott. Ing. G.Lucibello
Dott. Ing. A.Signorelli — Dott. Arch. G.Guastello
Dott. Ing. E.Moscatelli — Dott. Geol. M.Leonardi
Dott. Ing. A.Bella — Dott. Ing. G.Parente
Dott. Arch. E.A.E.Crimi — Dott. Ing. L.Ragnacci
Dott. Ing. F.Di Biase — Dott. Arch. A.Strati
Dott. Ingegnere P.Cavallo — Architetto M.G.Liseno
Dott. Ing. D.Pelle
COOPROGETTI
Dott. Ing. D.Carfaccini — Dott. Ing. F.Aloe
Dott. Ing. S.Baccoro — Dott. Ing. A.Salvemini
Dott. Ing. C.Consorti
GEOTECHNICAL DESIGN GROUP
Dott. Ing. V.Rotisciani — Dott. Ing. G.Verini Supplizi
Dott. Ing. G.Pulli — Dott. Ing. V.Piunno
Dott. Ing. F.Macchioni — Geom. C.Sugaroni
ICARIA società di ingegneria
OMNISERVICE ENGINEERING
Dott. Ing. P.Agnello

IL RESPONSABILE DI PROGETTO:

CANTIERIZZAZIONE E FASI COSTRUTTIVE
CANTIERIZZAZIONE
Campo base C.2: layout

CODICE PROGETTO (PROGETTO / LIV. PROG. / N. PROG.)	NOME FILE T01CA01CANLF02C	REVISIONE	SCALA:
L408Z E 2101	CODICE ELAB. T01CA01CANLF02	C	1:500

REV.	DESCRIZIONE	DATA	REDATTO	VERIFICATO	APPROVATO
D					
C	Revisione a seguito di Rapporto di Verifica	Novembre 2021	A. Bleb	A. Signorelli	N. Granieri
B	Revisione a seguito istruttoria ANAS	Settembre 2021	A. Bleb	A. Signorelli	N. Granieri
A	Emissione	Giugno 2021	A. Bleb	A. Signorelli	N. Granieri