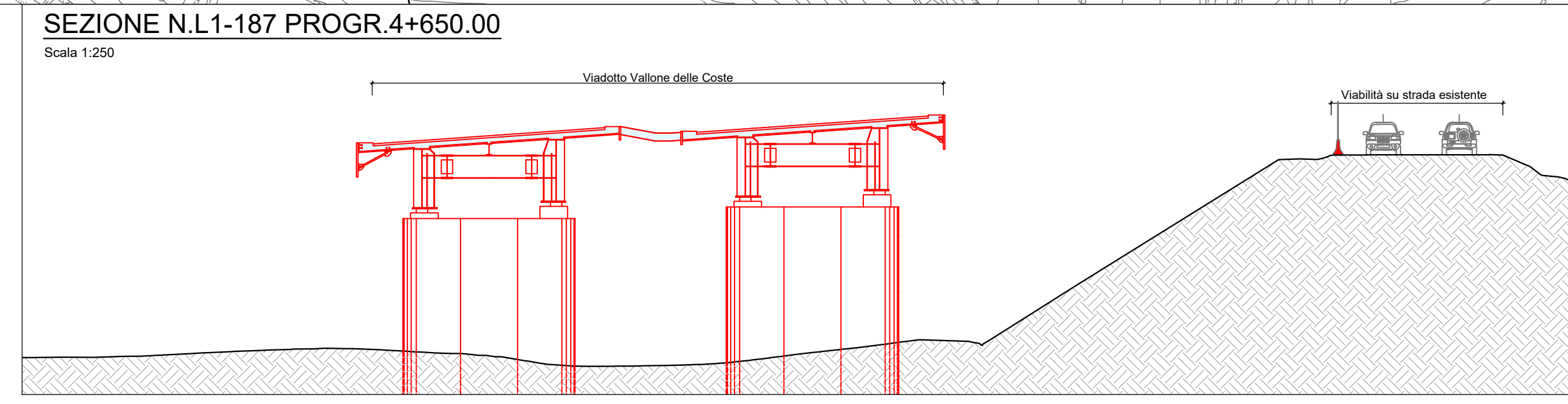
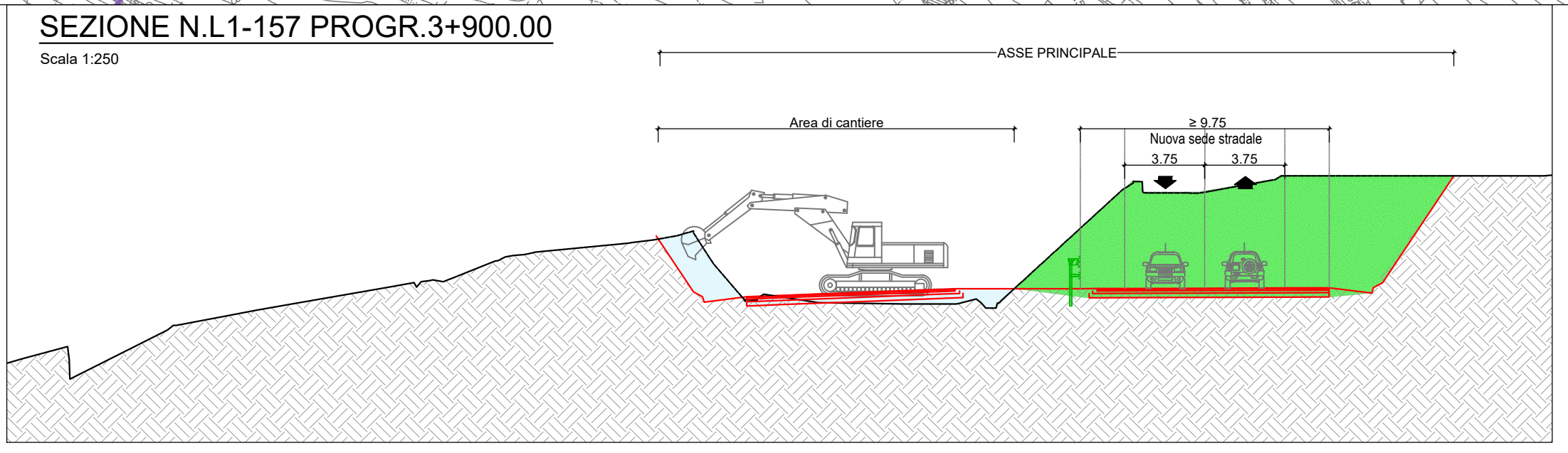
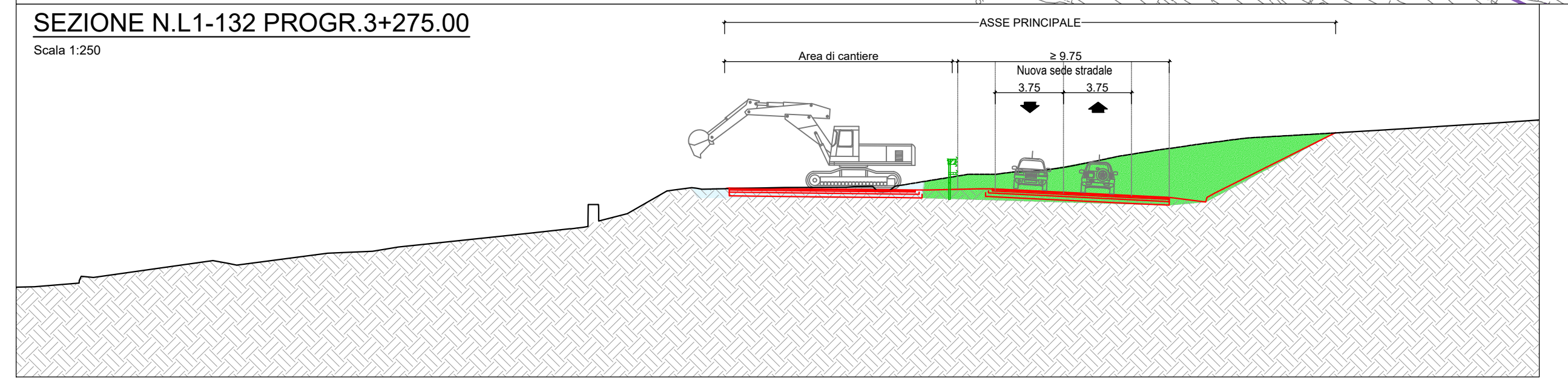
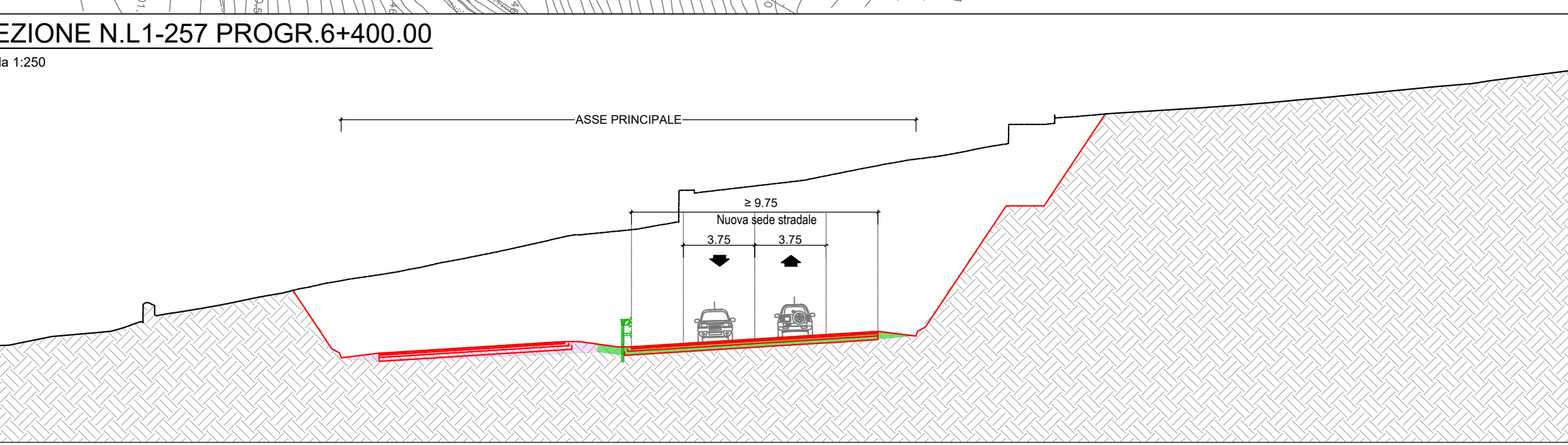
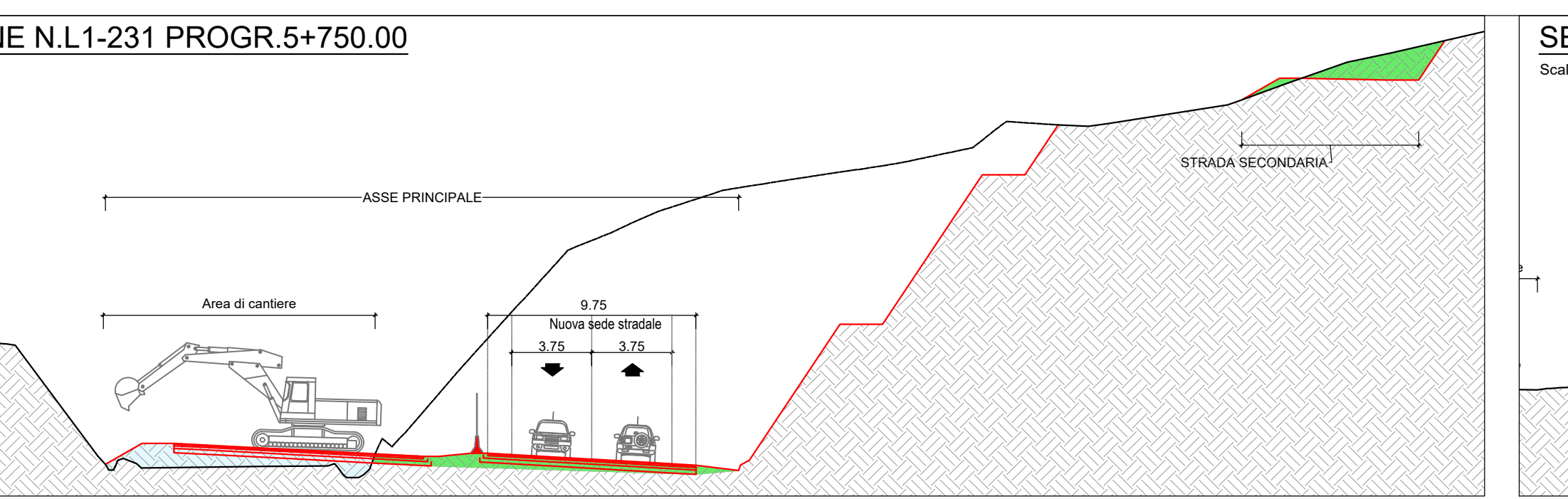
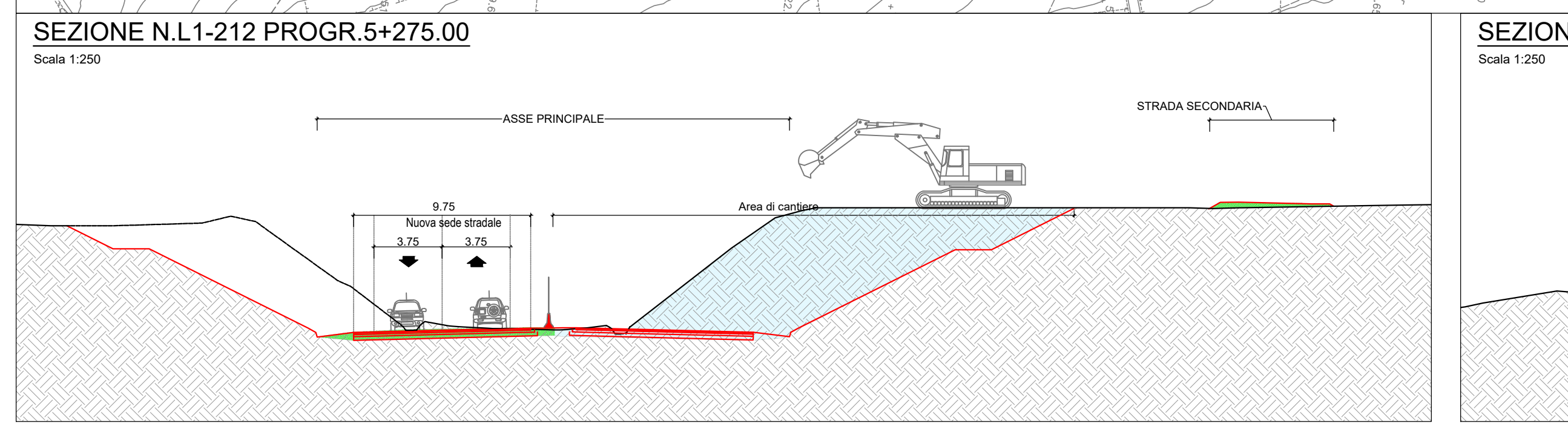
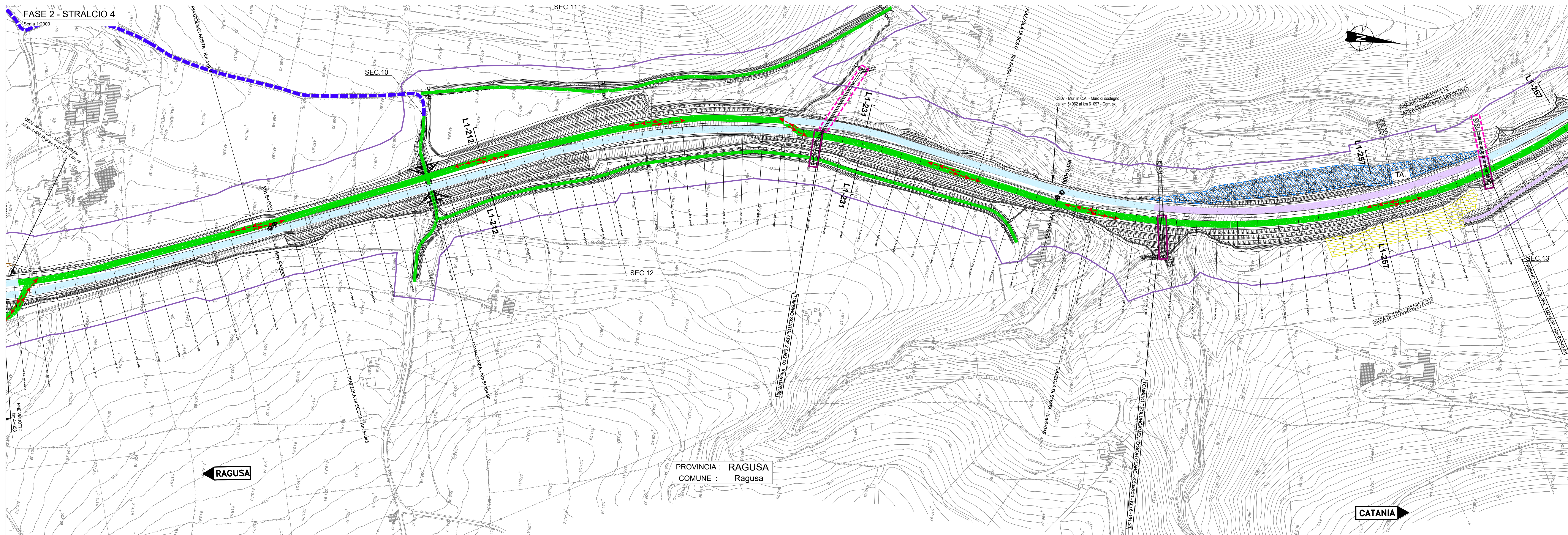


- ### LEGENDA
- AREE DI CANTIERE BASE
 - AREE DI CANTIERE OPERATIVO
 - AREE POTENZIALI DI STOCCAGGIO TEMPORANEO
 - AREA POTENZIALE DI RIMODELLAMENTO DEFINITIVO
 - MITIGAZIONI AMBIENTALI DELLE AREE DI CANTIERE
 - AREA DI CANTIERE SU S.S.514/94 ESISTENTE
 - S.S.514/94 ESISTENTE
 - OPERE IN CORSO DI REALIZZAZIONE - ALLARGAMENTI S.S. ESISTENTE
 - OPERE ESEGUITE NON IN ESERCIZIO
 - OPERE ESEGUITE IN ESERCIZIO
 - REALIZZAZIONE TOMBINO O PARTE DI ESSO
 - TOMBINO REALIZZATO O PARTE DI ESSO
 - VIABILITÀ ALTERNATIVA SU STRADE ESISTENTI
 - VIABILITÀ ALTERNATIVA SU STRADE ESISTENTI DA ADEGUARE
 - NUOVE VIABILITÀ DI ACCESSO AI CANTIERI OPERATIVI
 - VIABILITÀ DI ACCESSO FONDI/CASE
- FLUSSI DI CANTIERE STRADA STATALE**
- LIN SENSO DI MARCIA
 - DOBPIO SENSO DI MARCIA
 - ACCESSO AI CANTIERI BASE
- BARRIERE FONDOASSORBENTI**
- BARRIERA MOBILE TEMPORANEA
 - BARRIERA DEFINITIVA



- FASI REALIZZATIVE FASE 1**
- DELIMITAZIONE DELLE AREE DI LAVORO E REALIZZAZIONE DELLA VIABILITÀ DI CANTIERE;
 - TRAFFICO SULL'ATTUALE SEDE STRADALE ANCHE CON RESTRINGIMENTI DI CARREGGIATA;
 - REALIZZAZIONE DELLE PORZIONI FUORI SEDE DELLE CARREGGIATE STRADALI E DELLE OPERE D'ARTE;
 - REALIZZAZIONE DELLA VIABILITÀ SECONDARIA PROPEDEUTICA ALLE DEVIAZIONI DEL TRAFFICO DI FASE 2;
 - ADEGUAMENTO VIABILITÀ ESISTENTE CON ALLARGAMENTI LOCALI PROPEDEUTICI ALLA FASE 2.
- FASE 2**
- DELIMITAZIONE DELLE AREE DI LAVORO;
 - TRAFFICO SULLE PORZIONI DI CARREGGIATA STRADALE REALIZZATE IN FASE 1 CON LOCALI DEVIAZIONI SULLA VIABILITÀ ESISTENTE;
 - REALIZZAZIONE DELLE PORZIONI FUORI SEDE DELLE CARREGGIATE STRADALI, DELLA VIABILITÀ SECONDARIA E DELLE OPERE D'ARTE.
- FASE 3**
- DELIMITAZIONE DELLE AREE DI LAVORO;
 - REALIZZAZIONE DELLE RIMANENTI PARTI DELL'INFRASTRUTTURA STRADALE PRINCIPALE;
 - COMPLETAMENTO GENERALE E MESSA IN ESERCIZIO DELL'INTERA INFRASTRUTTURA;
 - INTERVENTI DI RINATURAZIONE DELLA PIATTAFORMA ATTUALE, OVE DISMESSA.
- LIMITI AMMINISTRATIVI**
- CONFINI PROVINCIALI
 - CONFINI COMUNALI
- LIMITI DI ESPROPRIO**
- LIMITE ESPROPRIO
 - FASCIA DI RISPETTO 40 mt
- N.B. È ONERE DELL'APPALTATORE GARANTIRE LA CONTINUITÀ IDRICA DELLE OPERE IRRIGUE IN FASE DI ESECUZIONE DEI MANUFATTI IDRAULICI**
N.B. PER LA CANTIERIZZAZIONE DELLE OPERE D'ARTE SI RIMANDA AGLI ELABORATI SPECIFICI



anas
GRUPPO FI ITALIANE

Direzione Progettazione e Realizzazione Lavori

ITINERARIO RAGUSA-CATANIA
Collegamento viario compreso tra lo Svincolo della S.S. 514 "di Chiaromonte" con la S.S. 115 e lo Svincolo della S.S. 194 "Ragusana"
LOTTO 1 - dallo svincolo n. 1 sulla S.S. 115 (compreso) allo svincolo n. 3 sulla S.P. 5 (escluso)

PROGETTO ESECUTIVO COD. PA895

PROGETTAZIONE: ATI SINTAGMA - GP INGEGNERIA - COOPROGETTI - GDG - ICARIA - OMNISERVICE

PROGETTISTA RESPONSABILE DELL'INTEGRAZIONE DELLE PRESTAZIONI SPECIALISTICHE:
 Dott. Ing. Nando Cristofari
 Ordine degli Ingegneri della Prov. di Perugia n° 4351

MANDATARIO:
 SINTAGMA
 Dott. Ing. G. Cristofari
 Dott. Ing. F. Cristofari
 Dott. Ing. M. Cristofari
 Dott. Ing. L. Cristofari

MANDANTE:
 ANAS
 Dott. Ing. G. Cristofari
 Dott. Ing. F. Cristofari
 Dott. Ing. M. Cristofari
 Dott. Ing. L. Cristofari

IL GEOLOGO:
 Dott. Geol. Marco Lorenzi
 Ordine dei Geologi della Regione Lazio n° 1541

IL COORDINATORE PER LA SICUREZZA IN FASE DI PROGETTAZIONE:
 Dott. Ing. Antonio Spivanti
 Ordine degli Ingegneri della Provincia di Roma n° 485111

IL RESPONSABILE DEL PROCEDIMENTO:
 Dott. Ing. Luigi Mago

IL RESPONSABILE DI PROGETTO:
 Dott. Ing. P. Agnelli

CANTIERIZZAZIONE E FASI COSTRUTTIVE
CANTIERIZZAZIONE
 Fasi delle realizzazioni e delle demolizioni - Gestione traffico
 Planimetrie e sezioni Fase 2 - Tav. 2/6

CODICE PROGETTO	NOVE FILE	REVISIONE	SCALA:
PRODOTTO DA: 1040822	EDIFICATO/CAPIENDO: 21101	D	1:2000-1:250
REVISIONE	DATA	REDAITTO	VERIFICATO
D	21/10/2021	A. Spivanti	A. Cristofari
C	15/10/2021	A. Spivanti	A. Cristofari
B	08/10/2021	A. Spivanti	A. Cristofari
A	02/09/2021	A. Spivanti	A. Cristofari