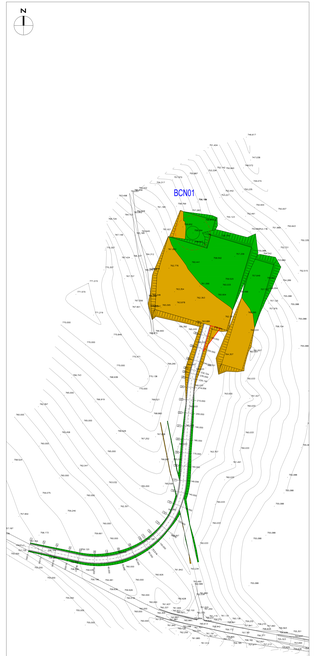

Stralcio planimetrico nuova tratta stradale di collegamento alla BCN01 Rapp. 1:1000



Profilo Longitudinale Rapp. 1:1000



Sezioni Rapp. 1:200

Quadro di unione

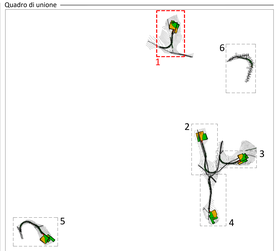

REGIONE CAMPANIA | PROVINCIA DI BENEVENTO | COMUNE DI CASTELFRANCO IN MISCANO | PROVINCIA DI AVELLINO | COMUNE DI ARIANO IRPINO

PROGETTO DEFINITIVO PER LA REALIZZAZIONE DI UN PARCO EOLICO DA 34 MW NEL COMUNE DI CASTELFRANCO IN MISCANO (BN) , CON OPERE DI CONNESSIONE IN CASTELFRANCO IN MISCANO (BN) E ARIANO IRPINO (AV)

Proponente

DMA LUCERA SRL
Via Ugo Foscolo, 14
83100 Avellino (AV)
pec:dmalucera@legalmail.it

Progettazione

INSE. Ingegneria & Servizi
Viale Michelangelo, 72
80129 Napoli
TEL:081 579 1968
mail: tecnico.inse@gmail.com

Ordine degli Ingegneri della Provincia di Avellino Ing. Francesco Di Maio n. 1127

Ordine degli Ingegneri della Provincia di Napoli Ing. Francesco Saverio Inserra n. 10000

Arch. Francesco Di Maio
Ing. Francesco Di Maio
Ing. Francesco Saverio Inserra
Geom. Angelo Lucera
Dott. Agr. Gianluca Lucera
Arch. Dr. Marco Gaetano Mastrangelo Sr

Elaborato: None Elaborato

SEZIONI E PROFILI STRADALI - 1 di 6

Rev.	Data	Oggetto della revisione	Elaborazione	Verifica	Approvazione
00	10-01-2022	PRIMA EMISSIONE	INSE Sr	INSE Sr	DMA Lucera Sr

Scala: 1:1.000 / 1:200
Formato: 594Ox2594
Codice Pratica: S252
Codice Elaborato: 65253-OC16-0

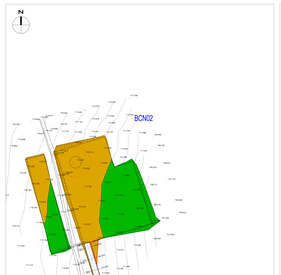

Tracciato planimetrico nuova tratta stradale di collegamento alla BCN02 Rapp. 1:1000

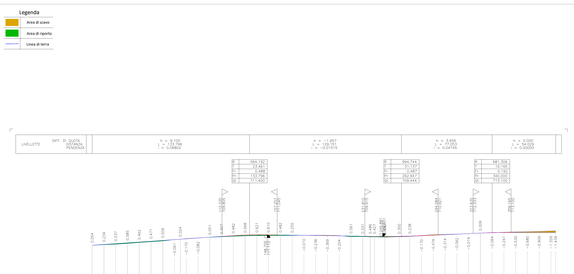

Profilo Longitudinale Rapp. 1:1000

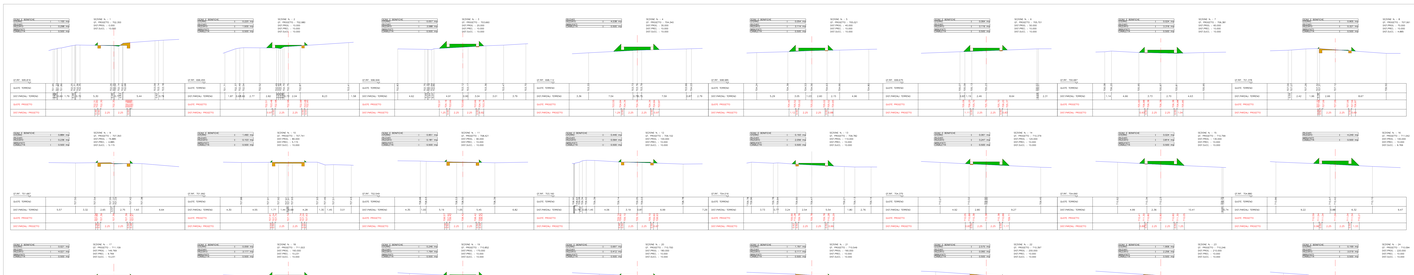

Sezioni Rapp. 1:200

Quadro di unione

REGIONE CAMPANIA

PROVINCIA BENEVENTO

COMUNE DI CASTELFRANCO IN MISCANO

PROVINCIA AVELLINO

COMUNE DI ARIANO IRPINO

PROGETTO DEFINITIVO PER LA REALIZZAZIONE DI UN PARCO EOLICO DA 34 MW NEL COMUNE DI CASTELFRANCO IN MISCANO (BN) , CON OPERE DI CONNESSIONE IN CASTELFRANCO IN MISCANO (BN) E ARIANO IRPINO (AV)

Proponente

DMA LUCERA SRL
Via Lucera n.7
71036 Lucera (FG)
pec.dmalucera@legalmail.it

Progettazione

INSE
Via Repubblica 41
71013 San Giovanni Rotondo (FG)
Viale Michelangelo, 73
00144 Roma
+39.080 578 3568
mail: tecnico.inse@gmail.com
Ing. Francesco Libera
Ing. Rocco Iacovino
Ing. Antonio Lecce
Geom. Gianluca Lecce
Dott. Ing. Mauro Lecce
Dott. Ing. Pasquale Lecce
Dott. Ing. Giuseppe Lecce
Dott. Ing. Giuseppe Lecce
Dott. Ing. Giuseppe

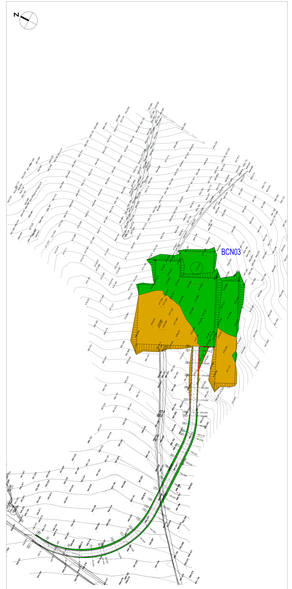

Stralcio planimetrico nuova tratta stradale di collegamento alla BCN03 Rapp. 1:1000

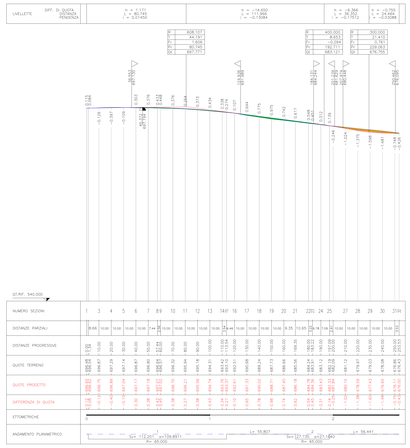

Profilo Longitudinale Rapp. 1:1000

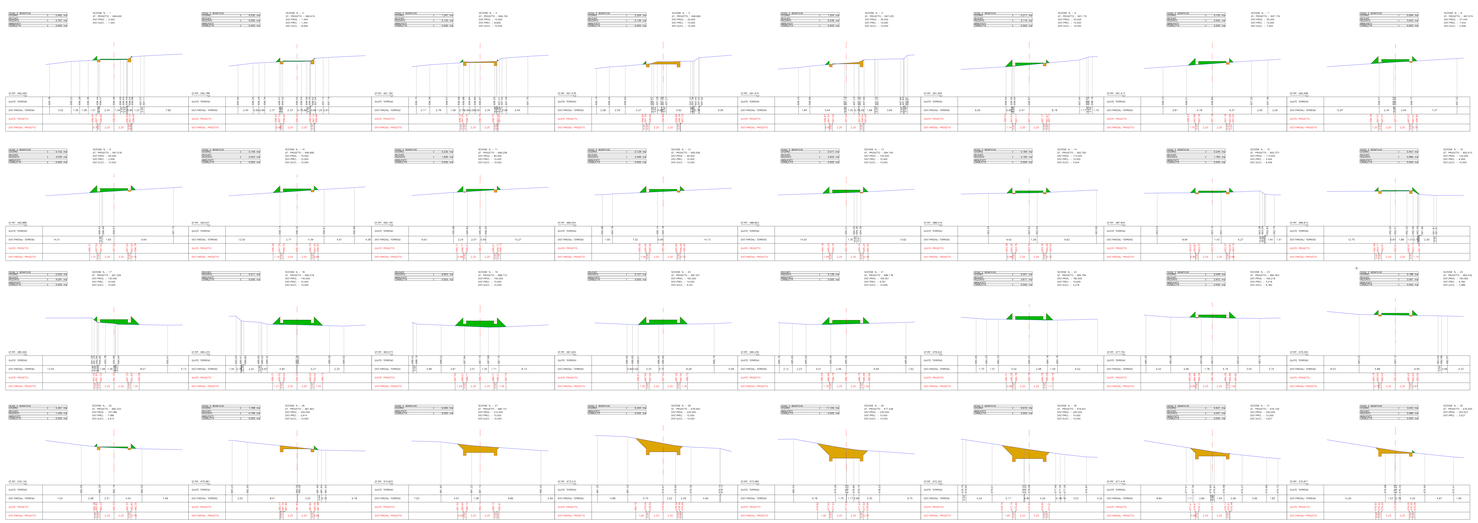

Sezioni Rapp. 1:200

Quadro di unione

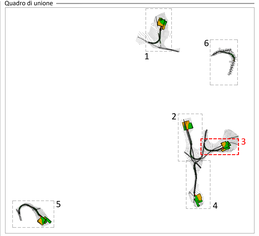

REGIONE CAMPANIA | PROVINCIA DI BENEVENTO | COMUNE DI CASTELFRANCO IN MISCANO | PROVINCIA DI AVELLINO | COMUNE DI ARIANO IRPINO

PROGETTO DEFINITIVO PER LA REALIZZAZIONE DI UN PARCO EOLICO DA 34 MW NEL COMUNE DI CASTELFRANCO IN MISCANO (BN) , CON OPERE DI CONNESSIONE IN CASTELFRANCO IN MISCANO (BN) E ARIANO IRPINO (AV)

Proponente

OMA LUCERA SRL
Via Ugo La Malfa, 153
90146 Palermo
pec omalucera@legalmail.it

Progettazione

INSE. Engineering
Viale Michelangelo, 72
80125 Napoli
TEL 081 579 1958
mail: ricevuta.inse@gmail.com

Ing. Nicola Sellitto
Ing. Pasquale Palumbo

Arch. Francesco Di Maio
Ing. Nicola Sellitto
Ing. Pasquale Palumbo
Geom. Luigi Di Maio
Geom. M. Milano
Geotecnico Mandatario Dr.

Dott. Ing. Nicola Sellitto
Ordine degli Ingegneri della Provincia di Napoli
Sez. A - n. 10416
Dott. Ing. Pasquale Palumbo
Ordine degli Ingegneri della Provincia di Napoli
Sez. A - n. 10417
Dott. Arch. Francesco Di Maio
Ordine degli Architetti della Provincia di Napoli
Sez. A - n. 6147

Elaborati — Norme Elaborati

SEZIONI E PROFILI STRADALI - 3 di 6

0	12/21/2022	PRIMA EMISSIONE	INSE Srl	INSE Srl	OMA Lucera Srl
Rev.	Data	Oggetto della revisione	Elaborazione	Verifica	Approvazione

Scala: 1:1.000 (A1) 1:2.000 (A3)

Formato: 20904x594

Codice Pratica: 5252

Codice Elaborato: 05253-DC16-D

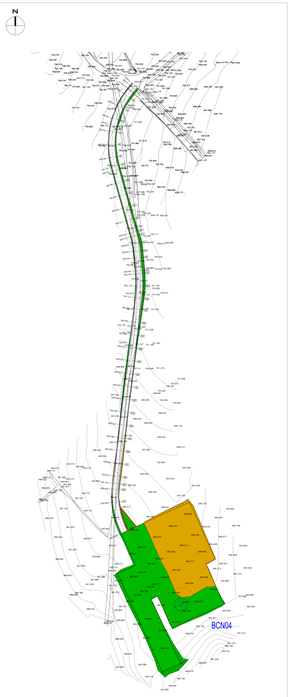

Stralcio planimetrico nuova tratta stradale di collegamento alla BCN04 Rapp. 1:1000

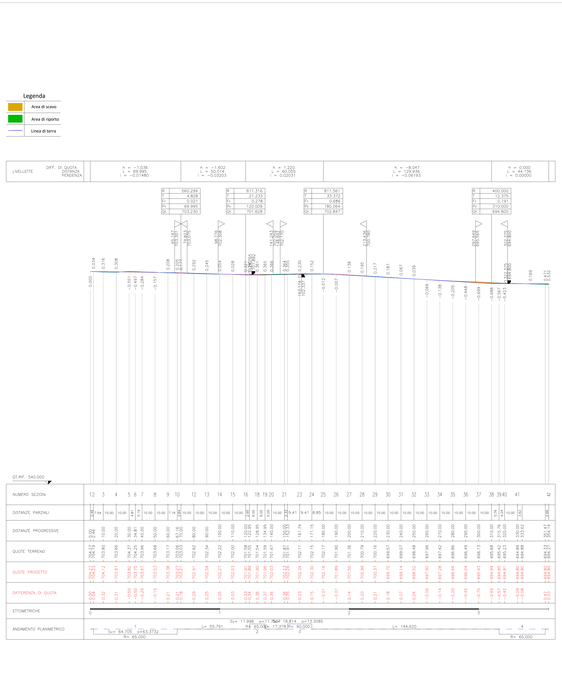

Profilo Longitudinale Rapp. 1:1000



Sezioni Rapp. 1:200

Quadro di unione

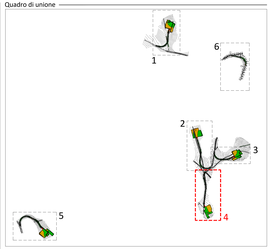

REGIONE CAMPANIA | PROVINCIA BENEVENTO | COMUNE DI CASTELFRANCO IN MISCANO | PROVINCIA AVELLINO | COMUNE DI ARIANO IRPINO

PROGETTO DEFINITIVO PER LA REALIZZAZIONE DI UN PARCO EOLICO DA 34 MW NEL COMUNE DI CASTELFRANCO IN MISCANO (BN) , CON OPERE DI CONNESSIONE IN CASTELFRANCO IN MISCANO (BN) E ARIANO IRPINO (AV)

Proponente: DMA LUCERA SRL
Via Nicola Fabrizi 11
20122 Milano
pec:dmalucera@legalmail.it

Progettazione: INSE. Ingegneria Service
Unità Microenergetica, 71
80126 Napoli
Tel. 081 19 57 7098
mail: inseservice@gmail.com

Ordine degli Ingegneri della Provincia di Napoli
Ing. Mario Francesco Di Maio
Ordine degli Ingegneri della Provincia di Benevento
Ing. Pasquale Esposito

Ordine degli Ingegneri della Provincia di Avellino
Ing. C. Fischer
Ing. Pasquale Lepore
Ing. R.Lepore
Ing. Dr. Maria Gerardina Di Maio
Geometra Alessandro Di

Nome Elaborato: **SEZIONI E PROFILI STRADALI - 4 di 6**

Edizione					
III	10-01-2022	PRIMA EMISSIONE	INSE Sr	INSE Sr	DMA Lucera Sr
Rev.		Oggetto della revisione	Elaborazione	Verifica	Approvazione

Scala: 1:1000 / 1:200
Formati: 1900x594

Codice Pratica: 5252 | Codice Elaborato: 05252-OC16-D

Stralcio planimetrico nuova tratta stradale di collegamento alla BCN05 Rapp. 1:1000

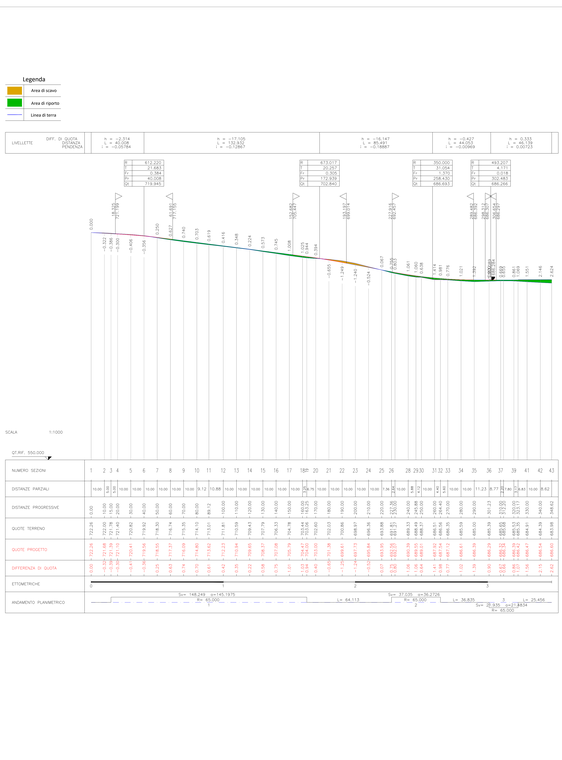

Profilo Longitudinale Rapp. 1:1000

Sezioni Rapp. 1:200

Quadro di unione

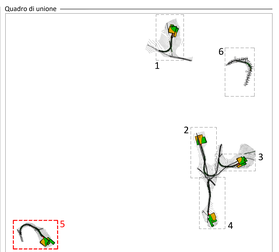

REGIONE CAMPANIA | PROVINCIA DI BENEVENTO | COMUNE DI CASTELFRANCO IN MISCANO | PROVINCIA DI AVELLINO | COMUNE DI ARIANO IRPINO

PROGETTO DEFINITIVO PER LA REALIZZAZIONE DI UN PARCO EOLICO DA 34 MW NEL COMUNE DI CASTELFRANCO IN MISCANO (BN) , CON OPERE DI CONNESSIONE IN CASTELFRANCO IN MISCANO (BN) E ARIANO IRPINO (AV)

Proponente

DMA LUCERA SRL
Largo Augusto n. 1
20122 Milano
pec.dmasource@legalmail.it

Progettazione

INSE. Ingegneria Servizi Srl
Viale Michelangelo, 71
80128 Napoli
tel. 081 5706 749
mail: incorsa.srsa@gmail.com

Ing. Alessandro Sessa
Ordine degli Ingegneri della Provincia di Napoli n. 9748
Ing. Nicola Sarracino
Ordine degli Ingegneri della Provincia di Napoli n. 9749
Ing. Pasquale Esposito
Ordine degli Ingegneri della Provincia di Napoli n. 9750
Ing. V. Tricarico
Ordine degli Ingegneri della Provincia di Napoli n. 9751
Ing. A. Angelo
Ordine degli Ingegneri della Provincia di Benevento n. 1
Geom. Domenico Sessa
Collegio dei Geometri e dei Geometri Laureati della Provincia di Napoli n. 5754
Geom. Nicola Sarracino
Collegio dei Geometri e dei Geometri Laureati della Provincia di Napoli n. 5755
Geom. Pasquale Esposito
Collegio dei Geometri e dei Geometri Laureati della Provincia di Napoli n. 5756
Geom. Vincenzo Tricarico
Collegio dei Geometri e dei Geometri Laureati della Provincia di Napoli n. 5757
Geom. Angelo Angelo
Collegio dei Geometri e dei Geometri Laureati della Provincia di Benevento n. 1

Elaborato

Nome Elaborato

SEZIONI E PROFILI STRADALI - 5 di 6

00	10-01-2022	PRIMA EMISSIONE		INSE Srl	DMA Lucera Srl
Rev.	Data	Oggetto della revisione	Elaborazione	Verifica	Approvazione

Scala: 1:1000 / 1:200
Formato: 1950x594
Codice Pratica: 5252
Codice Elaborato: 65253-DC16-D

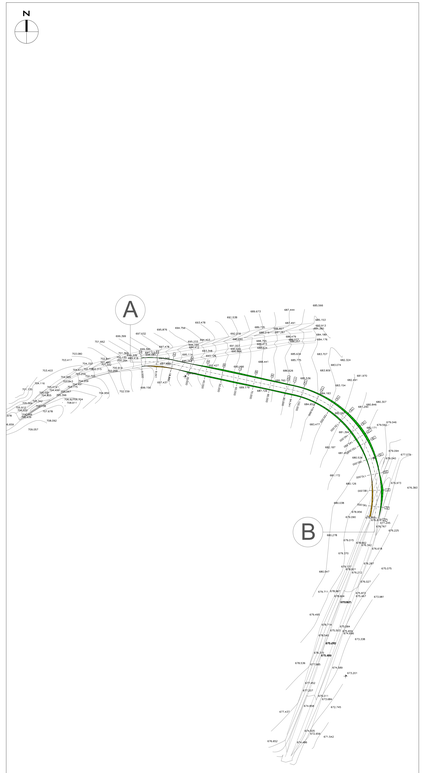

Legenda

- Area di scavo
- Area di riporto

Stralcio planimetrico nuova tratta stradale A - B di collegamento alla BCN01 Rapp. 1:1000

Legenda

- Area di scavo
- Area di riporto
- Linea di terra

LIVELLETTE	DIFF. DI QUOTA DISTANZA PENDENZA	h. = -12.322 L = 93.483 i = -0.13181	h. = -9.175 L = 103.265 i = -0.08885

R	1022.457
T	21.983
Fr	0.236
Fv	93.483
Q1	686.020

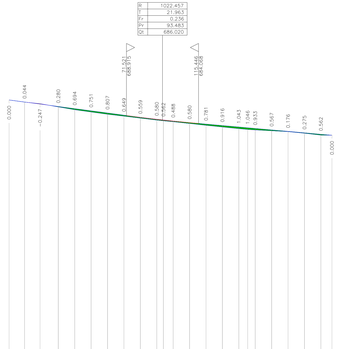

QT.RIF.: 540.000

NUMERO SEZIONI	1	2	3	4	5	6	7	8	9	10	11	12	13	14	15	16	17	18	19	20	21	22	23
DISTANZE PARZIALI	9.44	9.44	11.12	10.00	10.00	10.00	10.00	10.00	10.00	5.36	4.64	10.00	10.00	10.00	10.00	5.36	4.64	10.00	10.00	10.00	10.00	10.00	8.74
DISTANZE PROGRESSIVE	0.00	9.44	18.88	30.00	40.00	50.00	60.00	70.00	80.00	85.36	90.00	100.00	110.00	120.00	130.00	135.36	140.00	150.00	160.00	170.00	180.00	190.00	198.74
QUOTE TERRENO	698.34	697.05	694.10	693.11	692.28	691.00	689.47	688.27	687.00	686.15	686.01	685.07	683.99	682.88	681.86	680.84	680.07	679.54	679.05	678.72	678.06	678.88	678.85
QUOTE PROGETTO	698.34	697.10	697.83	694.39	693.07	691.75	690.43	689.12	688.83	688.45	688.45	688.56	688.57	688.59	688.66	688.78	689.39	689.60	689.00	679.22	678.33	678.44	678.85
DIFFERENZA DI QUOTA	0.00	0.05	-0.13	0.28	0.80	0.75	0.96	0.85	0.84	0.30	0.44	0.49	0.58	0.71	0.80	0.94	1.32	1.05	0.05	-0.50	-0.27	-0.44	0.00
ETTOMETRICHE	0																						
ANDAMENTO PLANIMETRICO	R= 85.000						L= 75.159												Sv= 102.697		o=100.5830 R= 85.000 2		

Legenda

- Area di scavo
- Area di riporto
- Linea di terra

Profilo Longitudinale Rapp. 1:1000

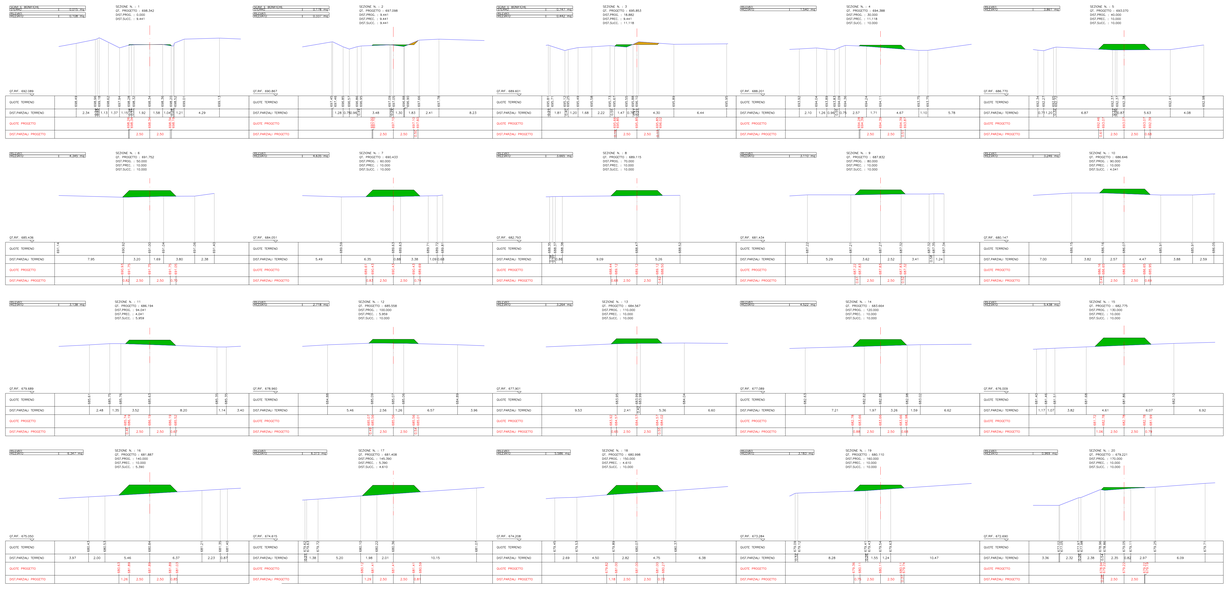

Legenda

- Area di scavo
- Area di riporto
- Linea di terra

Sezioni Rapp. 1:200

Quadro di unione

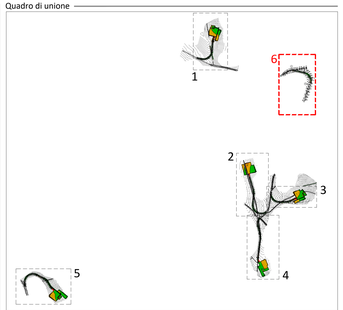

REGIONE CAMPANIA | PROVINCIA DI BENEVENTO | COMUNE DI CASTELFRANCO IN MISCANO | PROVINCIA DI AVELLINO | COMUNE DI ARIANO IRPINO

PROGETTO DEFINITIVO PER LA REALIZZAZIONE DI UN PARCO EOLICO DA 34 MW NEL COMUNE DI CASTELFRANCO IN MISCANO (BN) , CON OPERE DI CONNESSIONE IN CASTELFRANCO IN MISCANO (BN) E ARIANO IRPINO (AV)

Proponente

DMA LUCERA SRL
Largo Augusto n.3
20122 Milano
pec.dmalucera@legalmail.it

Progettazione

INSE Ingegneria & Servizi
Viale Michelangelo, 71
00179 Roma
TEL.081 179 7958
mail: tecnica.inse@gmail.com

Amm. Francesco Di Maio
Ing. Nicola Dallaro
Ing. Pasquale Esposito

Ordine degli Ingegneri della Provincia di Napoli
INGEGNERE ESPOSITO PASQUALE
Sez. A - N. 12776
ORDINE DEGLI INGEGNERI DELLA PROVINCIA DI NAPOLI
N. INGEGNERE 12776

Amm. Francesco Di Maio
Ing. Nicola Dallaro
Ing. P. Esposito
Arch. M. Mastrocinque
Ing. C. Gentile
Arch. C. Gentile
Ing. F. Guarin
Arch. M. Mastrocinque
Geotecnica Mediterranea Srl

Elaborati

Nome Elaborato:

SEZIONI E PROFILI STRADALI - 6 di 6

Rev.	Data	Oggetto della revisione	Elaborazione	Verifica	Approvazione
00	10-01-2022	PRIMA EMISSIONE	INSE Srl	INSE Srl	DMA Lucera Srl

Scala:	1:1.000 1:200		
Formato:	1570x594	Codice Pratica: 5252	Codice Elaborato: 05252-DC16-D