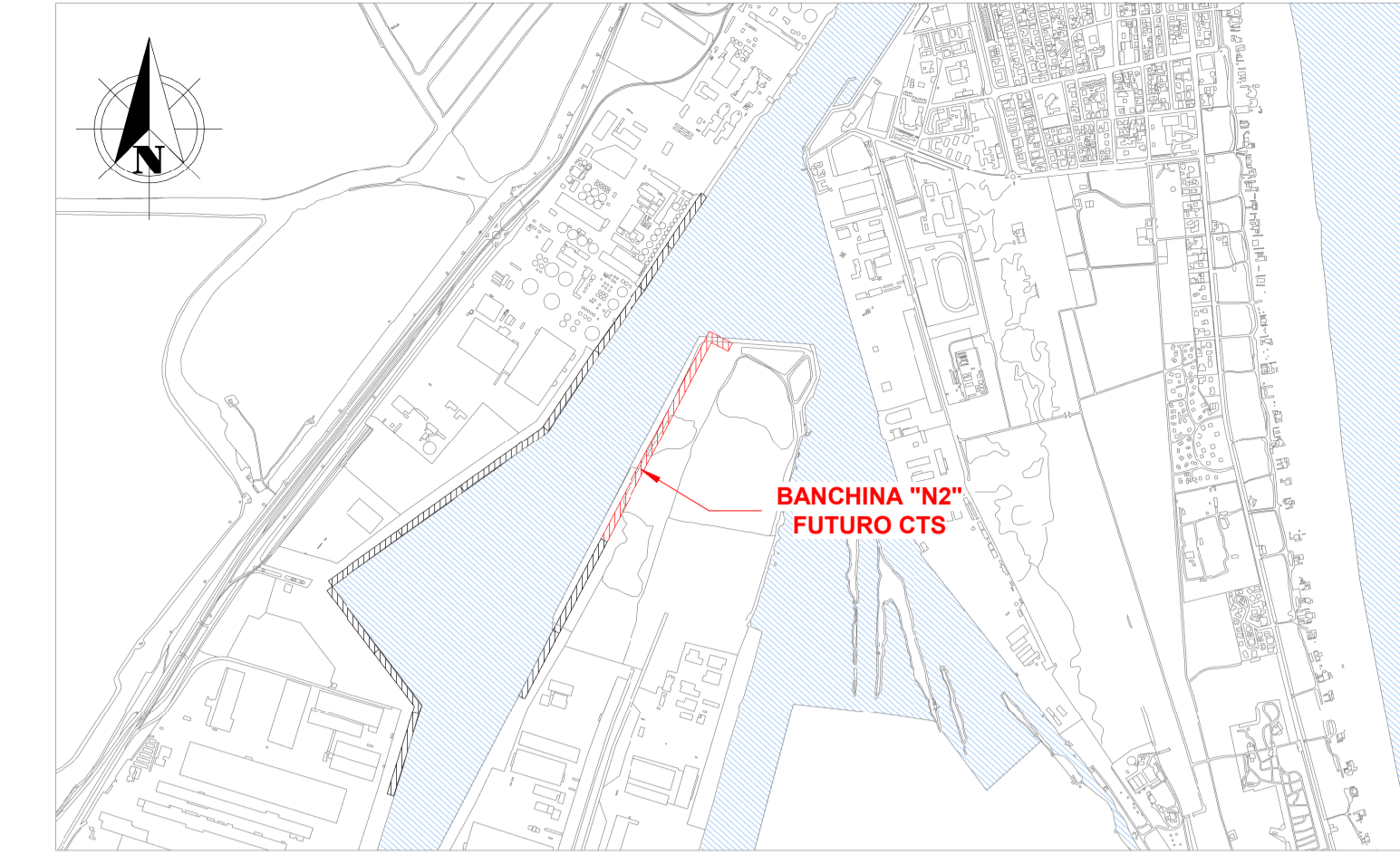

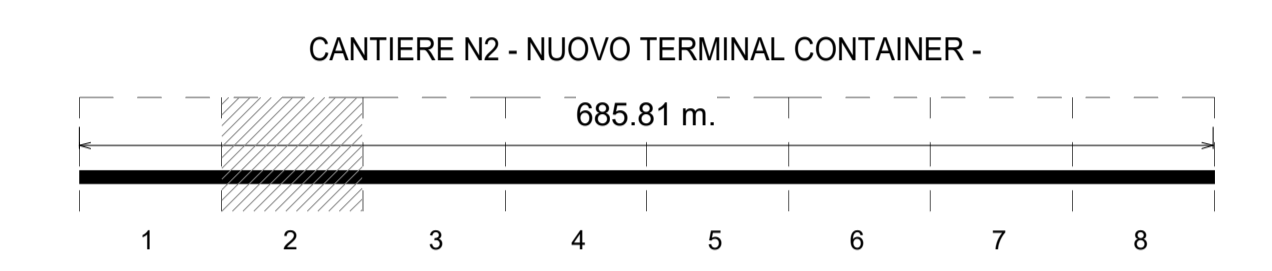


Coordinate punti topografici da rilievo			Coordinate pali di fondazione - Riga 01			Coordinate pali di fondazione - Riga 84		
E/O	N/S		E/O	N/S		E/O	N/S	
P16	759277.2128	4929521.7837	A001	759402.208	4929754.157	B084	759418.873	4929744.844
P17	759295.3263	4930129.332	B001	759297.205	4929513.04	C084	759367.841	4929622.809
P18	759661.8701	4930094.4783	C001	759307.188	4929507.006			



Keyplan 1:25000



LEGENDA

	Limite area di cantiere		Nuove opere
	n° Palo di nuova realizzazione		Giunto strutturale
	n° Tirante di nuova realizzazione		Scavo
	n° Tirante esistente		Esistente

NOTE

- TUTTE LE COORDINATE SONO RIFERITE AL SISTEMA ETRS89 / UTM zone 32N
- TUTTE LE QUOTE SONO ESPRESSE IN m E RIFERITE AL CAPOALDO IGM\* (RMN2)
- TUTTE LE DIMENSIONI SONO ESPRESSE IN m SALVO OVE DIVERSAMENTE SPECIFICATO
- 1.m.m. = + 0.06 RISPETTO AL CAPOALDO IGM (RMN2)

APPROFONDIMENTO CANALI CANDIANO E BAIONA, ADEGUAMENTO BANCHINE OPERATIVE ESISTENTI, NUOVO TERMINAL IN PENISOLA TRATTAROLI E RUTILIZZAZIONE MATERIALE ESTRATTO IN ATTUAZIONE AL P.R.P. VIGENTE 2007 - I FASE - PORTO DI RAVENNA

**PROGETTO ESECUTIVO**

oggetto	BAN - BANCHINA "N2" - NUOVO TERMINAL CONTAINER STRUTTURE		
file	1114-E-BAN-STR-PL-17-0.pdf	codice	1114-E-BAN-STR-PL-17-0
scala	1:100		
revisione	data	causale	redatto
0	28/07/2021	Emissione per approvazione	M.Volpe
			verificato
			R. Bullo
			approvato
			T. Tassi

responsabile delle integrazioni Specialistiche: Ing. Lucia de Angelis  
 responsabile del Procedimento: Ing. Matteo Graziani

committente:

contraente generale:

progettisti: