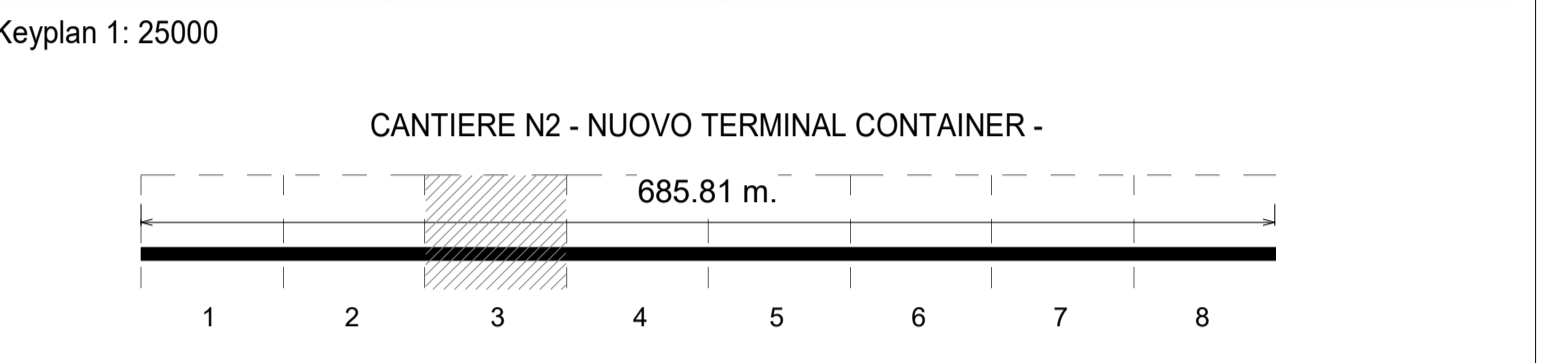
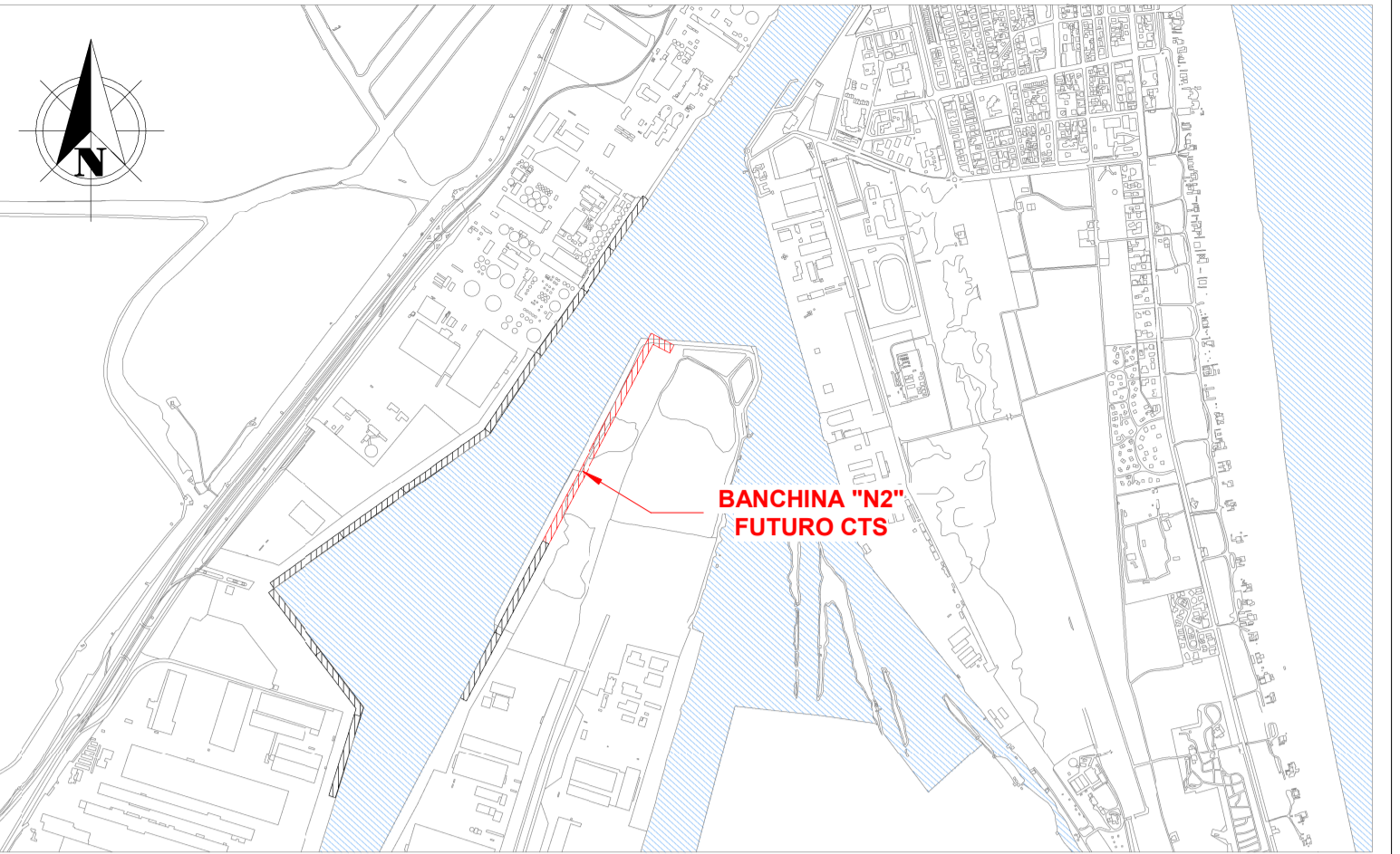



Coordinate punti topografici da rilievo			Coordinate pali di fondazione - Riga 01			Coordinate pali di fondazione - Riga 04		
E/O	N/S		E/O	N/S		E/O	N/S	
P16	759277.2128	4929521.7637	A001	759280.9	4929522.553	A084	759402.208	4929754.157
P17	759595.3263	4930129.332	B001	759297.366	4929513.04	B084	759418.673	4929744.844
P18	759661.8701	4930094.4783	C001	759307.188	4929507.006	C084	759367.841	4929622.809



LEGENDA

	Limite area di cantiere		Nuove opere
	n° Palo di nuova realizzazione		Giunto strutturale
	n° Tirante di nuova realizzazione		Scavo
	n° Tirante esistente		Esistente

- NOTE**
- TUTTE LE COORDINATE SONO RIFERITE AL SISTEMA ETRS89 / UTM zone 32N
 - TUTTE LE QUOTE SONO ESPRESSE IN m E RIFERITE AL CAPOSALDO IGM* (RMN2)
 - TUTTE LE DIMENSIONI SONO ESPRESSE IN m SALVO OVE DIVERSAMENTE SPECIFICATO
 - 1.m.m. = ± 0.06 RISPETTO AL CAPOSALDO IGM (RMN2)

HUB PORTUALE ravenna

Autorità di Sistema Portuale del Mare Adriatico centro settentrionale

APPROFONDIMENTO CANALI CANDIANO E BAIONA, ADEGUAMENTO BANCHINE OPERATIVE ESISTENTI, NUOVO TERMINAL IN PENISOLA TRATTAROLI E RIUTILIZZO MATERIALE ESTRATTO IN ATTUAZIONE AL P.R.P. VIGENTE 2007 - I FASE - PORTO DI RAVENNA

PROGETTO ESECUTIVO

oggetto: **BAN - BANCHINA "N2" - NUOVO TERMINAL CONTAINER STRUTTURE**
PIANTA DI TRACCIAMENTO SCAVI E DELLE NUOVE COSTRUZIONI - QUADRANTE 3

file: 1114-E-BAN-STR-PL-18-0.pdf codice: 1114-E-BAN-STR-PL-18-0 scala: 1:100

Revisione	data	causale	redatto	verificato	approvato
0	28/07/2021	Emissione per approvazione	M.Volpe	R. Bullo	T. Tassi

responsabile delle integrazioni Specialistiche: **Ing. Lucia de Angelis**

responsabile del Procedimento: **Ing. Matteo Graziani**

committente: **Autorità di Sistema Portuale del Mare Adriatico centro settentrionale**

contraente generale: **Consorzio Stabile Grandi Lavori S.c.r.l.**

progettisti: **TECNIPAL**, **F&M Ingegneria**, **SISPI**