SEZIONE 01

PROFILO N.	01
Tratto n.	1
Scala orizzontale	1:200
Scala verticale	1:200
Ordinata totale	84,64
Ordinata minima	81,42
Ordinata massima	84,64
Quota di riferimento visibile	81,42
Quota inizio	131,287
Quota finale	131,428
Quota minima	131,427
Quota massima	133,488

TABELLA VOLUMI	
A scavo [mq]	28,63
A riporto [mq]	0,14

VALE INDIETRO PER : 9.268 m

Scala ORDINATE 1:200 — Scala DISTANZE 1:200

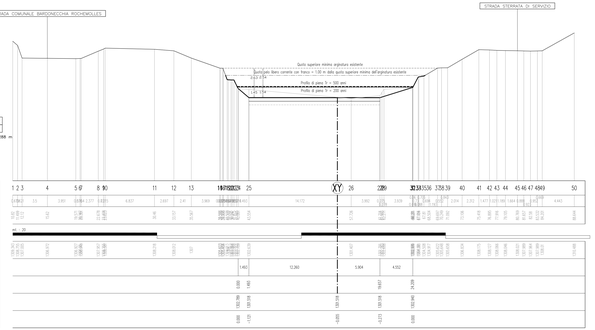

DISTANZA TRA SEZIONI 01 - 02 : 20.00

SEZIONE 02

PROFILO N.	02
Tratto n.	1
Scala orizzontale	1:200
Scala verticale	1:200
Ordinata totale	84,64
Ordinata minima	81,42
Ordinata massima	84,64
Quota di riferimento visibile	81,42
Quota inizio	130,872
Quota finale	130,914
Quota minima	130,54
Quota massima	134,472

TABELLA VOLUMI	
A scavo [mq]	25,47
A riporto [mq]	0,15

Scala ORDINATE 1:200 — Scala DISTANZE 1:200

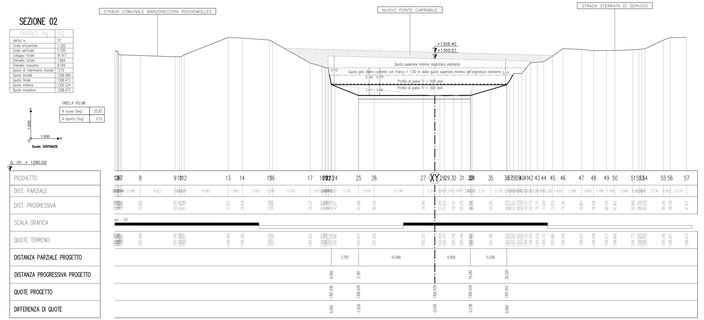

DISTANZA TRA SEZIONI 02 - 03 : 19.96

SEZIONE 03

PROFILO N.	03
Tratto n.	1
Scala orizzontale	1:200
Scala verticale	1:200
Ordinata totale	84,64
Ordinata minima	81,42
Ordinata massima	84,64
Quota di riferimento visibile	81,42
Quota inizio	130,807
Quota finale	130,867
Quota minima	130,817
Quota massima	133,837

TABELLA VOLUMI	
A scavo [mq]	23,24
A riporto [mq]	0,27

Scala ORDINATE 1:200 — Scala DISTANZE 1:200

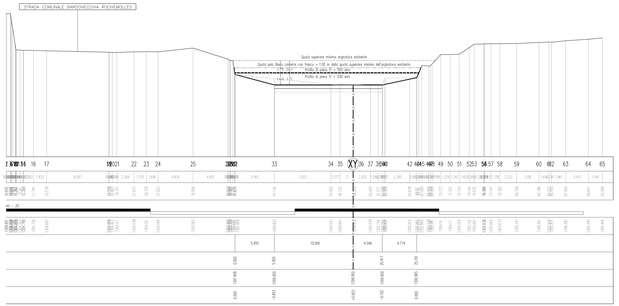

DISTANZA TRA SEZIONI 03 - 04 : 19.80

VERIFICHE IDRAULICHE CON MOTO PERMANENTE
TABELLA RIEPILOGATIVA

N° Sezione	Progressiva	Altezza d'acqua TR_200	Altezza d'acqua TR_500	Livello del alveo	Livello testa argine/bordo	Livello idraulico attraversamento	Franco argine TR_200	Franco argine TR_500	Franco minimo (definitivo)	Franco minimo TR_200 (D.D. turrena circolare)	Franco minimo TR_500 (D.D. turrena circolare)
	[m]	[m]	[m]	[m s.l.m.]	[m s.l.m.]	[m s.l.m.]	[m]	[m]	[m]	[-]	[-]
1	0	1,49	1,94	131,287	134,488	-	2,73	2,76	1,0	-0,87	-0,96
2	20	1,47	1,96	130,81	134,216	130,51	2,18	2,29	1,0	-0,34	1,01
3	40	1,28	1,68	130,807	133,837	-	2,76	2,87	1,0	-0,21	1,16
4	60	1,24	1,61	130,76	133,481	-	2,71	2,84	1,0	-0,24	1,12
5	80	1,21	1,53	130,87	133,532	-	2,67	2,80	1,0	-1,13	1,16
6	100	1,16	1,39	130,74	133,07	-	2,7	2,92	1,0	-0,51	0,96
7	120	1,41	1,96	130,55	134,55	-	2,13	2,44	1,0	-0,01	0,98
8	140	1,41	1,93	130,41	134,34	-	2,19	2,46	1,0	1,43	2,02
9	160	1,37	1,87	130,22	134,21	-	2,15	2,33	1,0	0,11	1,16
10	180	1,36	1,87	130,14	134,14	-	2,15	2,33	1,0	0,11	1,16
11	200	1,36	1,87	130,14	134,14	130,14	2,15	2,33	1,0	-0,79	0,87
12	220	1,49	1,49	130,11	133,61	-	2,16	2,37	1,0	-0,11	0,96
13	240	1,47	1,72	129,25	133,04	129,32	2,13	2,82	1,0	-0,31	0,47

SEZIONE 04

PROFILO N.	04
Tratto n.	1
Scala orizzontale	1:200
Scala verticale	1:200
Ordinata totale	84,64
Ordinata minima	81,42
Ordinata massima	84,64
Quota di riferimento visibile	81,42
Quota inizio	129,122
Quota finale	129,129
Quota minima	129,122
Quota massima	129,522

TABELLA VOLUMI	
A scavo [mq]	21,47
A riporto [mq]	0,92

Scala ORDINATE 1:200 — Scala DISTANZE 1:200



DISTANZA TRA SEZIONI 04 - 05 : 19.997

SEZIONE 05

PROFILO N.	05
Tratto n.	1
Scala orizzontale	1:200
Scala verticale	1:200
Ordinata totale	84,64
Ordinata minima	81,42
Ordinata massima	84,64
Quota di riferimento visibile	81,42
Quota inizio	128,249
Quota finale	128,257
Quota minima	128,249
Quota massima	128,549

TABELLA VOLUMI	
A scavo [mq]	20,85
A riporto [mq]	0,14

Scala ORDINATE 1:200 — Scala DISTANZE 1:200

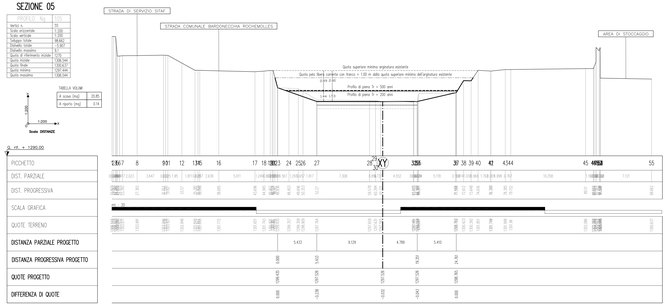

DISTANZA TRA SEZIONI 05 - 06 : 20.00

SEZIONE 06

PROFILO N.	06
Tratto n.	1
Scala orizzontale	1:200
Scala verticale	1:200
Ordinata totale	84,64
Ordinata minima	81,42
Ordinata massima	84,64
Quota di riferimento visibile	81,42
Quota inizio	131,192
Quota finale	131,192
Quota minima	131,192
Quota massima	133,192

TABELLA VOLUMI	
A scavo [mq]	21,12
A riporto [mq]	1,37

Scala ORDINATE 1:200 — Scala DISTANZE 1:200

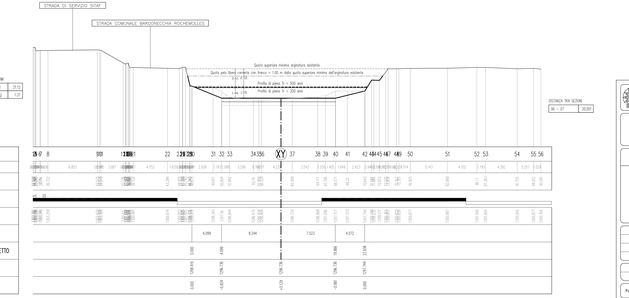

SOCIETÀ PLURIMA TRAFORO AUTOSTRADALE DEL FRÉJUS
SOCIETE PAHUCAD DU TUNNEL ROUTIER DU FRÉJUS

LOMBARDI SA
INGEGNERI CONSULENTI

Traforo Autostradale del Fréjus / Tunnel Routier du Fréjus

COSTRUZIONE GALLERIA DI SICUREZZA / CONSTRUCTION GALERIE DE SECURITE

PROGETTO DEFINITIVO / PROJET

OPERE ESTERNE LATO ITALIA

RECUPERO AMBIENTALE E OPERE DI MITIGAZIONE

SEZIONI TRASVERSALI ALVEO TR 100 CON SISTEMAZIONI IDRAULICHE