SEZIONE 07

PROFILO Nº	69
Nº Profilo A	69
Scala progressiva	1:100
Scala altimetrica	1:100
Collegato Grafico	68,418
Collegato Tabelle	68,418
Distanza Progressiva	0,000
Quota di riferimento ASSEN	1,000
Quota Rotaia	129,768
Quota Rotaia	129,768
Quota Rotaia	129,768
Quota massima	129,468

TABELLA VOLUMI

A scavo [mq]	18,99
A riporto [mq]	0,00

Scala DISTANZE 1:200

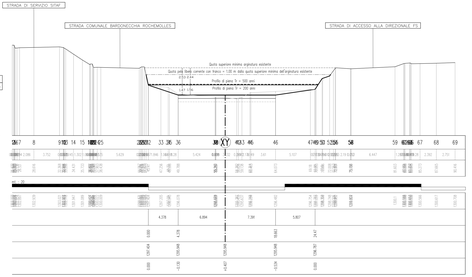

SEZIONE 08

PROFILO Nº	108
Nº Profilo A	108
Scala progressiva	1:100
Scala altimetrica	1:100
Collegato Grafico	107,418
Collegato Tabelle	107,418
Distanza Progressiva	0,000
Quota di riferimento ASSEN	1,000
Quota Rotaia	129,668
Quota Rotaia	129,668
Quota Rotaia	129,668
Quota massima	129,368

TABELLA VOLUMI

A scavo [mq]	22,53
A riporto [mq]	1,52

Scala DISTANZE 1:200

DISTANZA TRA SEZIONI
07 - 08 | 20,000

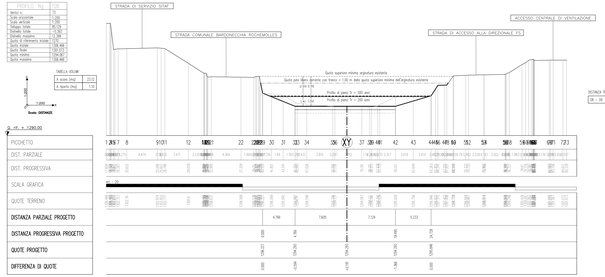

SEZIONE 09

PROFILO Nº	154
Nº Profilo A	154
Scala progressiva	1:100
Scala altimetrica	1:100
Collegato Grafico	153,418
Collegato Tabelle	153,418
Distanza Progressiva	0,000
Quota di riferimento ASSEN	1,000
Quota Rotaia	129,668
Quota Rotaia	129,668
Quota Rotaia	129,668
Quota massima	129,368

TABELLA VOLUMI

A scavo [mq]	24,42
A riporto [mq]	1,33

Scala DISTANZE 1:200

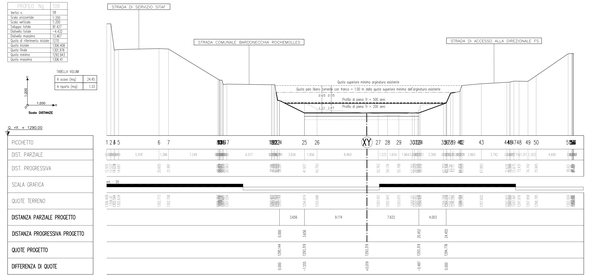

SEZIONE 10

PROFILO Nº	91
Nº Profilo A	91
Scala progressiva	1:100
Scala altimetrica	1:100
Collegato Grafico	90,418
Collegato Tabelle	90,418
Distanza Progressiva	0,000
Quota di riferimento ASSEN	1,000
Quota Rotaia	129,768
Quota Rotaia	129,768
Quota Rotaia	129,768
Quota massima	129,468

TABELLA VOLUMI

A scavo [mq]	25,45
A riporto [mq]	0,14

Scala DISTANZE 1:200

DISTANZA TRA SEZIONI
09 - 10 | 20,000

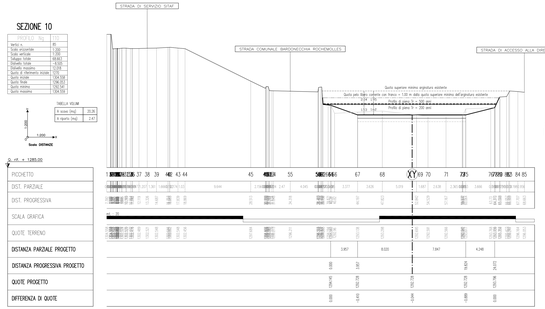

VERIFICHE IDRAULICHE CON MOTO PERMANENTE
TABELLA RIEPILOGATIVA

Nº Sezione	Progressiva [m]	Dislivello d'acqua TR_200 [m]	Dislivello d'acqua TR_500 [m]	Livello del alveo [m s.l.m.]	Livello terreno sinistro [m s.l.m.]	Livello terreno destro [m s.l.m.]	Franco argine TR_200 [m]	Franco argine TR_500 [m]	Franco minimo TR_200 [m]	Franco minimo TR_500 [m]
1	0	1,41	1,70	1.064,41	1.066,36	1.066,11	2,45	2,29	1,7	1,59
2	20	1,41	1,70	1.064,41	1.066,36	1.066,11	2,45	2,29	1,7	1,59
3	40	1,41	1,70	1.063,28	1.065,30	-	3,79	3,47	1,7	1,59
4	60	1,41	1,70	1.061,75	1.063,47	-	2,34	2,24	1,7	1,59
5	80	1,41	1,70	1.059,41	1.059,82	-	2,83	2,80	1,7	1,59
6	100	1,41	1,70	1.057,08	1.057,49	-	2,83	2,80	1,7	1,59
7	120	1,41	1,70	1.054,75	1.055,16	-	2,83	2,80	1,7	1,59
8	140	1,41	1,70	1.052,25	1.052,60	-	2,95	2,96	1,7	1,59
9	160	1,57	1,87	1.047,41	1.047,94	-	2,28	2,10	1,7	1,59
10	180	1,61	1,91	1.042,69	1.044,78	-	2,64	1,46	1,7	1,59
11	200	1,61	1,91	1.038,00	1.040,97	1.040,28	2,64	1,46	1,7	1,59
12	220	1,61	1,91	1.036,11	1.038,62	-	2,51	1,57	1,7	1,59
13	240	1,61	1,91	1.034,23	1.036,52	-	2,76,22	1,72	1,7	1,59

SEZIONE 11

PROFILO Nº	11
Nº Profilo A	11
Scala progressiva	1:100
Scala altimetrica	1:100
Collegato Grafico	10,418
Collegato Tabelle	10,418
Distanza Progressiva	0,000
Quota di riferimento ASSEN	1,000
Quota Rotaia	129,768
Quota Rotaia	129,768
Quota Rotaia	129,768
Quota massima	129,468

TABELLA VOLUMI

A scavo [mq]	34,10
A riporto [mq]	0,17

Scala DISTANZE 1:200

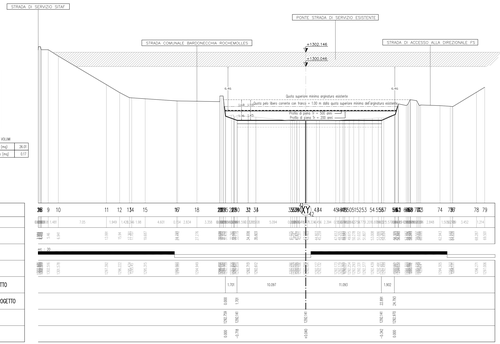

SEZIONE 12

PROFILO Nº	51
Nº Profilo A	51
Scala progressiva	1:100
Scala altimetrica	1:100
Collegato Grafico	50,418
Collegato Tabelle	50,418
Distanza Progressiva	0,000
Quota di riferimento ASSEN	1,000
Quota Rotaia	129,768
Quota Rotaia	129,768
Quota Rotaia	129,768
Quota massima	129,468

TABELLA VOLUMI

A scavo [mq]	24,48
A riporto [mq]	7,03

Scala DISTANZE 1:200

DISTANZA TRA SEZIONI
11 - 12 | 19,000

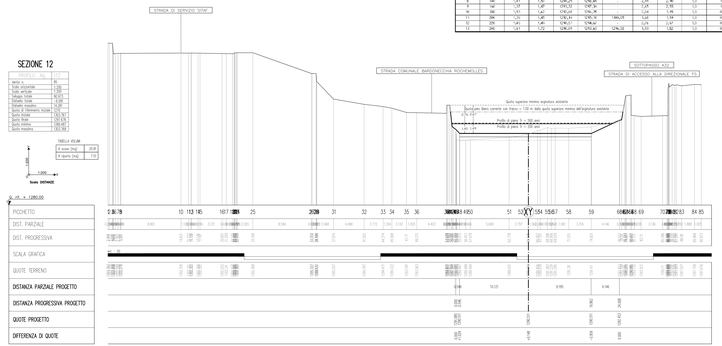

SEZIONE 13

PROFILO Nº	12
Nº Profilo A	12
Scala progressiva	1:100
Scala altimetrica	1:100
Collegato Grafico	118,418
Collegato Tabelle	118,418
Distanza Progressiva	0,000
Quota di riferimento ASSEN	1,000
Quota Rotaia	129,768
Quota Rotaia	129,768
Quota Rotaia	129,768
Quota massima	129,468

TABELLA VOLUMI

A scavo [mq]	27,01
A riporto [mq]	0,00

VOLUME AVANOTT. PER : 42,300 m

Scala DISTANZE 1:200

DISTANZA TRA SEZIONI
12 - 13 | 20,000

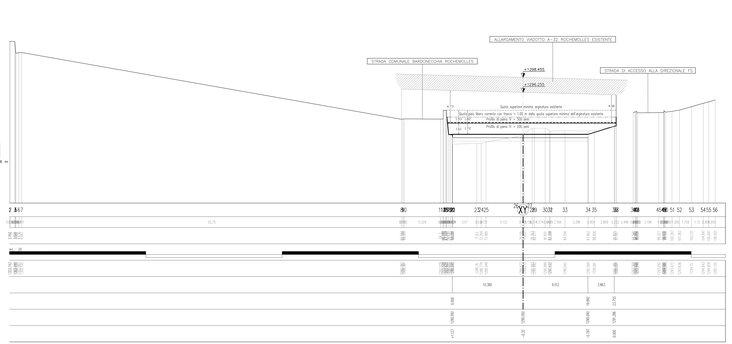

VIE DI FUGA TRAFORO AUTOTRANSITO DEL FRÉJUS
VIES DE TRAVAIL DU TUNNEL ROUTIER DU FRÉJUS

LOMBARDI SA
INGEGNERI CONSULENTI

Traforo Autostradale del Fréjus / Tunnel Routier du Fréjus

COSTRUZIONE GALLERIA DI SICUREZZA / CONSTRUCTION GALERIE DE SECURITE

PROGETTO DEFINITIVO / PROJET

OPERE ESTERNE LATO ITALIA

RECUPERO AMBIENTALE E OPERE DI MITIGAZIONE
SEZIONI TRASVERSALI ALVEO Qm=3,0m3/s CON SISTEMAZIONI IDRAULICHE

24.11.2004	DZ	CT	MO	Aggiornamento / Mise à jour	
	DISEGNATO	COSTRUITO	VISTO	Nome file :	
15.09.2004	DZ	CT	MO	6145.2-P-370.dwg	A
Formato : 594x841		Scala : 1:200		No.	No. Com.

MO LI NA Architetti Designers Bellinzona - Svizzera

SITEC engineering S.r.l.

Ordine degli Ingegneri della Provincia di Torino n. 2000