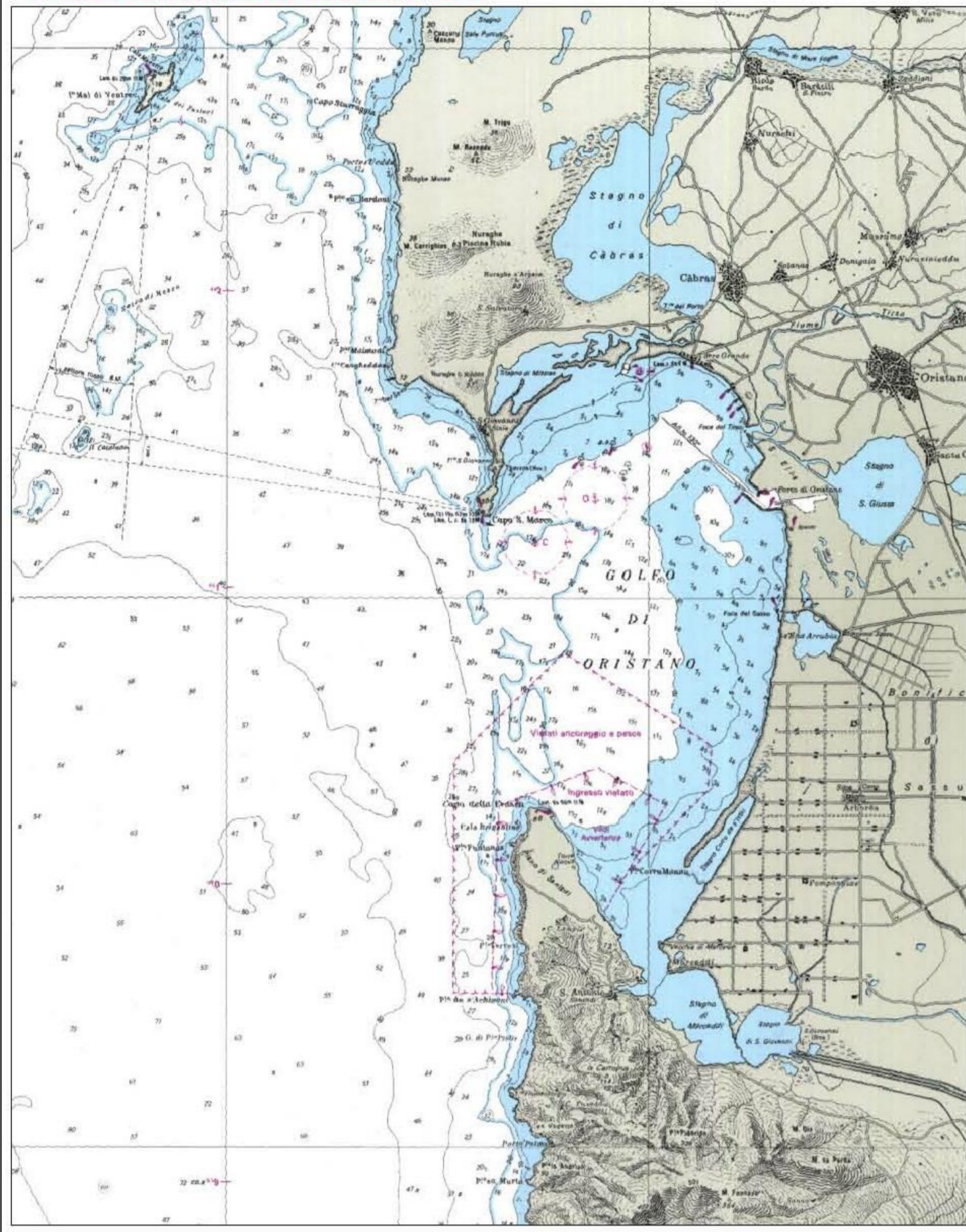
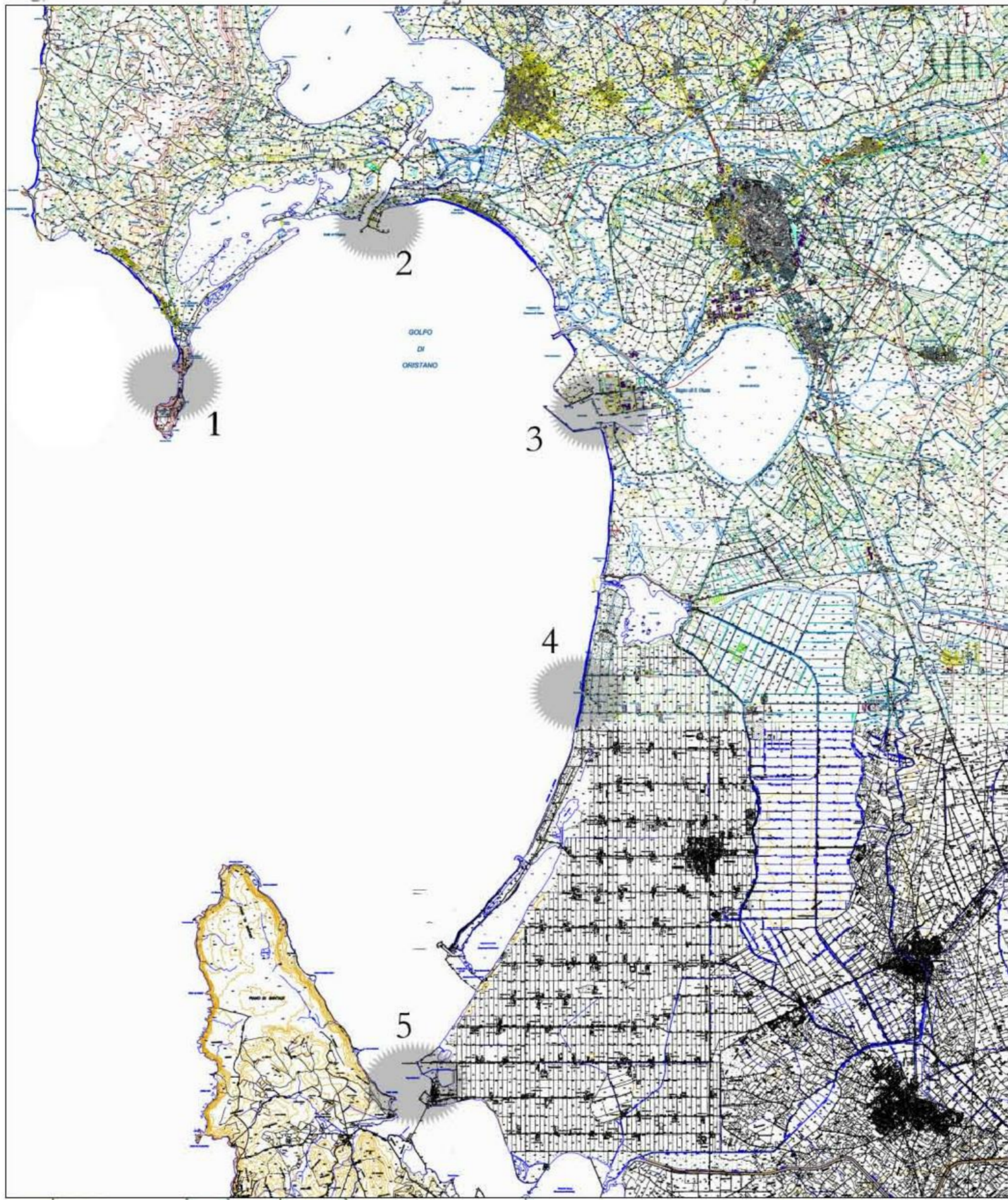


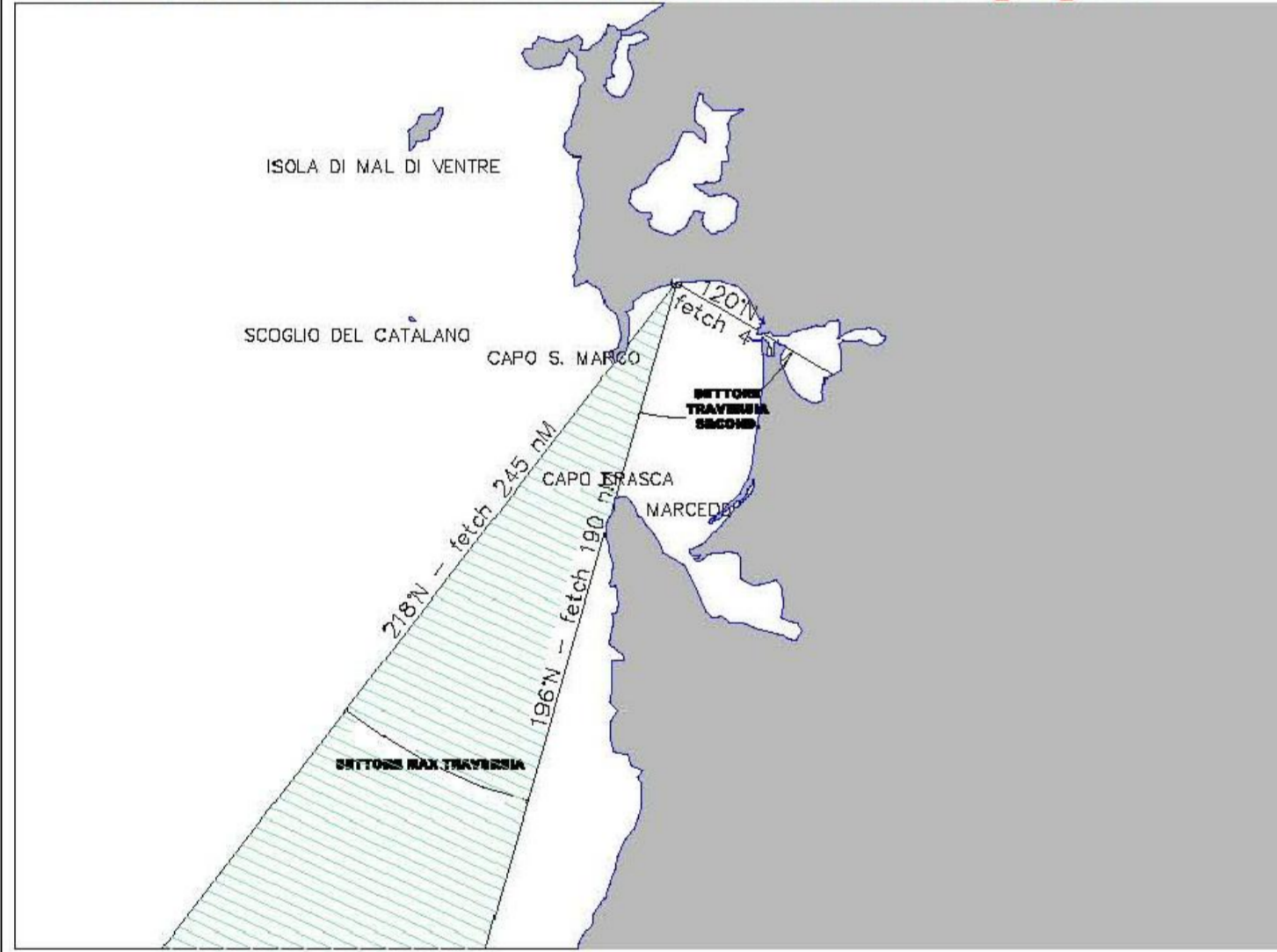
Stralcio dalla Carta Nautica IM n° 047




- Analisi delle polarità portuali del Golfo di Oristano**
1. Ridossi di Capo S. Marco (Area Marina Protetta)
 2. Porto Turistico di Torregrande
 3. Porto Industriale di Santa Giusta
 4. Approdo piccola pesca di Sena Arubia
 5. Porticciolo pesca e diporto di Marcedadi



Valutazione Meteoromarina del sito: settori di traversia e fetch geografici



COMUNE DI ORISTANO



PROGETTO DI RIPRISTINO DEL TIRANTE D'ACQUA NEL PORTO DI TORREGRANDE (OR)

PROGETTO DEFINITIVO

TAVOLA:	TITOLO ELABORATO:	INT. REF.: 13-010
1	COROGRAFIA	
SCALA DI RAPPRESENTAZIONE: 1 : 25000		
REV. N°	DATA	REVISIONE
00	09.02.2021	
01	24.01.2022	
02		
03		
PREP.: EA	CH.: AR	APPR.: FR

Il presente progetto, o parte di esso, non può essere riprodotto in alcuna forma, in alcun modo e per nessuno scopo, senza autorizzazione. Ogni infrazione sarà perseguita a termini di legge.

PROGETTISTA: **MarTech** Marine Technical Systems
 Viale Trieste, 65/I - 09123 Cagliari - Italy
 Tel. +39 070 6849202 - Fax +39 070 6404743
 www.marotech.it e-mail: info@marotech.it

Responsabile tecnico: Dott. Ing. ANDREA RITOSSA

COMMITENTE: **COMUNE DI ORISTANO**

ORDINE INGEGNERI PROVINCIA CAGLIARI
 Dott. Ing. ANDREA RITOSSA
 N. 4108