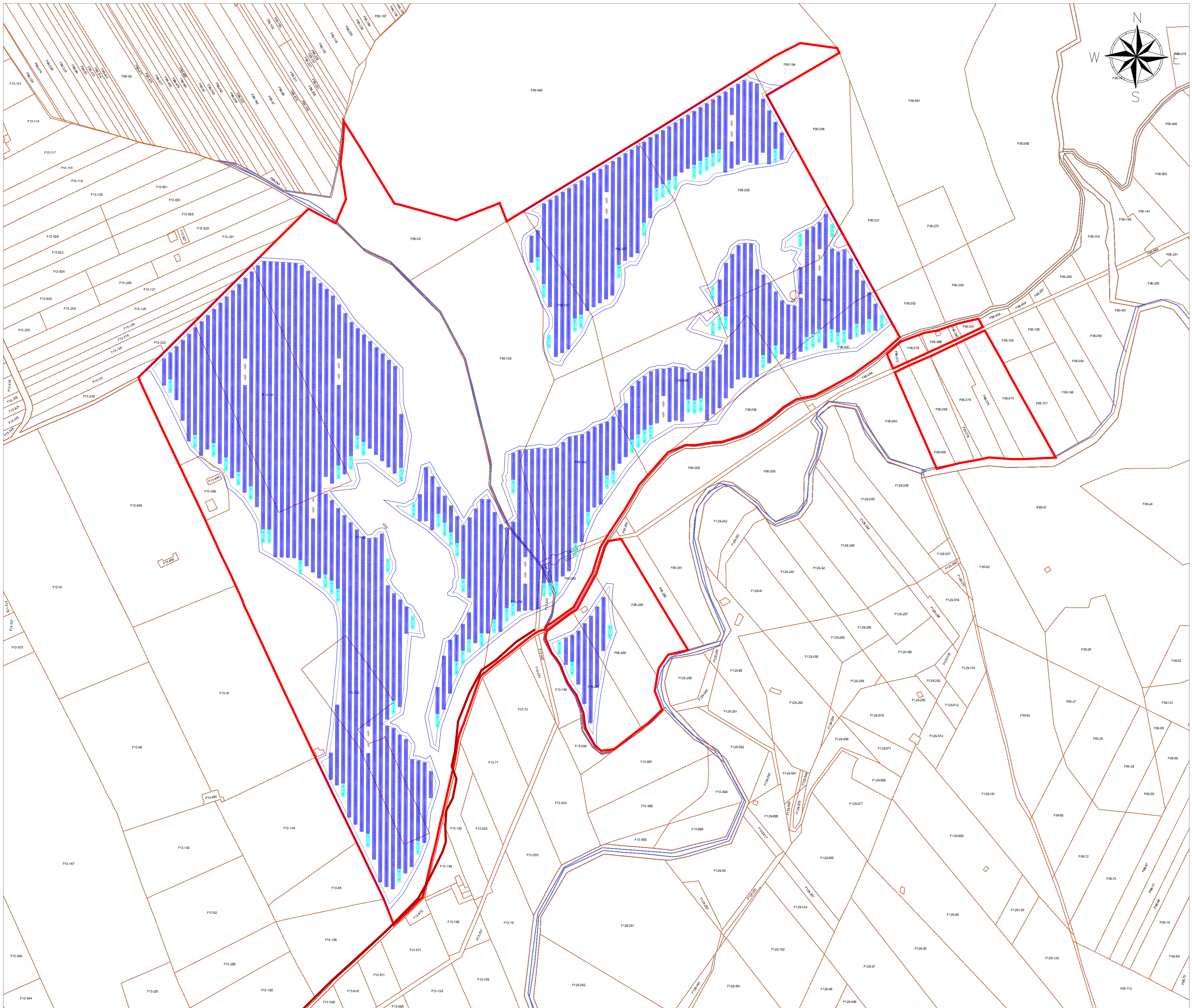




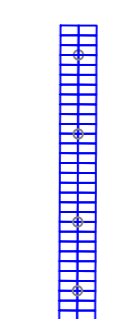
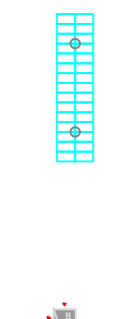



LAYOUT SU CATASTALE - LEVA

R  
Q  
P  
O  
N  
M  
L  
I  
H  
G  
F  
E  
D  
C  
B  
A



# LEGENDA

-  Sito d'intervento
-  Tracciato Cavidotto MT
-  Recinzione
-  Strada
-  Pannelli 2x30
-  Pannelli 2x15
-  Cabina

R  
Q  
P  
O  
N  
M  
L  
I  
H  
G  
F  
E  
D  
C  
B  
A

 <p><b>REGIONE SICILIA</b>  <b>PROVINCIA DI CATANIA</b>  <b>COMUNE DI LICODIA LEVA E MAZZARONE</b>  <b>LOCALITÀ "LEVA"</b></p>			
<p>Oggetto:  <b>PROGETTO PER LA REALIZZAZIONE DI UN IMPIANTO AGRO-FOTOVOLTAICO DELLA POTENZA DI 37,74765 MWp DA UBICARSI NEL TERRITORIO DEL COMUNE DI LICODIA EUBEA E MAZZARONE LOCALITÀ LEVA</b></p>			
<p>Elaborato:  <b>RS06EPD0005A0_LICODIA LEVA LAYOUT SU CATASTALE</b></p>			
<p>TAVOLA:  <b>EPD0005</b></p>	<p>PROPONENTE:  <b>GPE LEVA S.r.l.</b>  <small>Via Marco Tullio 1, 20123 Sesto San Giovanni (MI)</small></p>		
<p>PROGETTAZIONE:   <b>GAMIAN CONSULTING SRL</b>  <small>Via Cavour 10, 20133 Milano (MI)</small></p>		<p>Tecnico:  <b>Ing. Gaetano Vocca</b></p>	
<p>SCALA:</p>	<p>DATA:  <b>Luglio 2021</b></p>	<p>REDAZIONE:</p>	<p>CONTROLLO:</p>
<p>Codice Progetto: <b>F.19.009</b></p>		<p>Rev.: 00 - Presentazione Istanza VIA e AU</p>	
<p><small>Spazio riservato all'ente pubblico</small></p>			