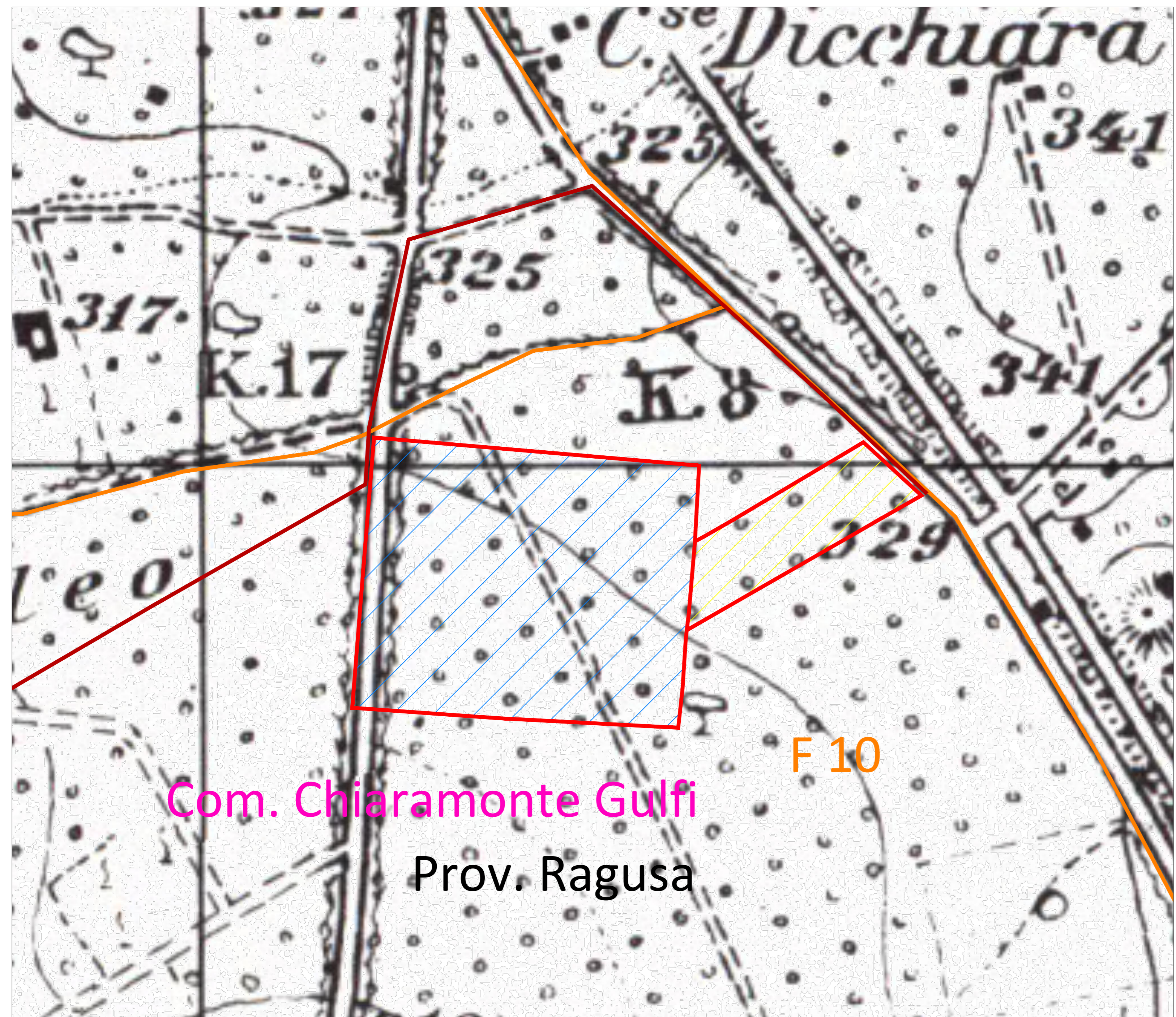


23 22 21 20 19 18 17 16 15

IGM STAZIONE DI RETE/UTENTE - F.10 - COM. DI CHIARAMONTE GULFI



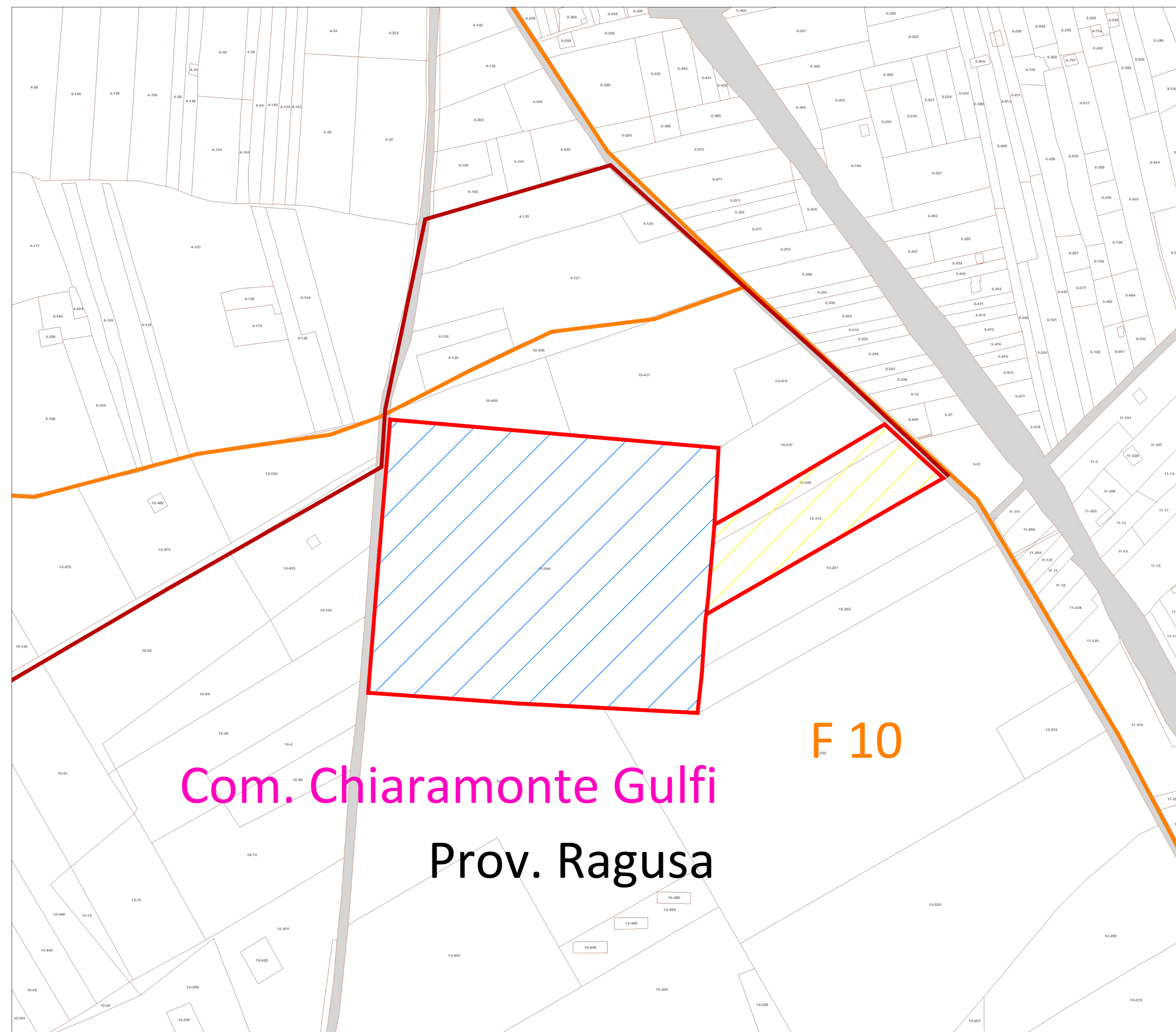
ORTOFOTO STAZIONE DI RETE/UTENTE - F.10 - COM. DI CHIARAMONTE GULFI



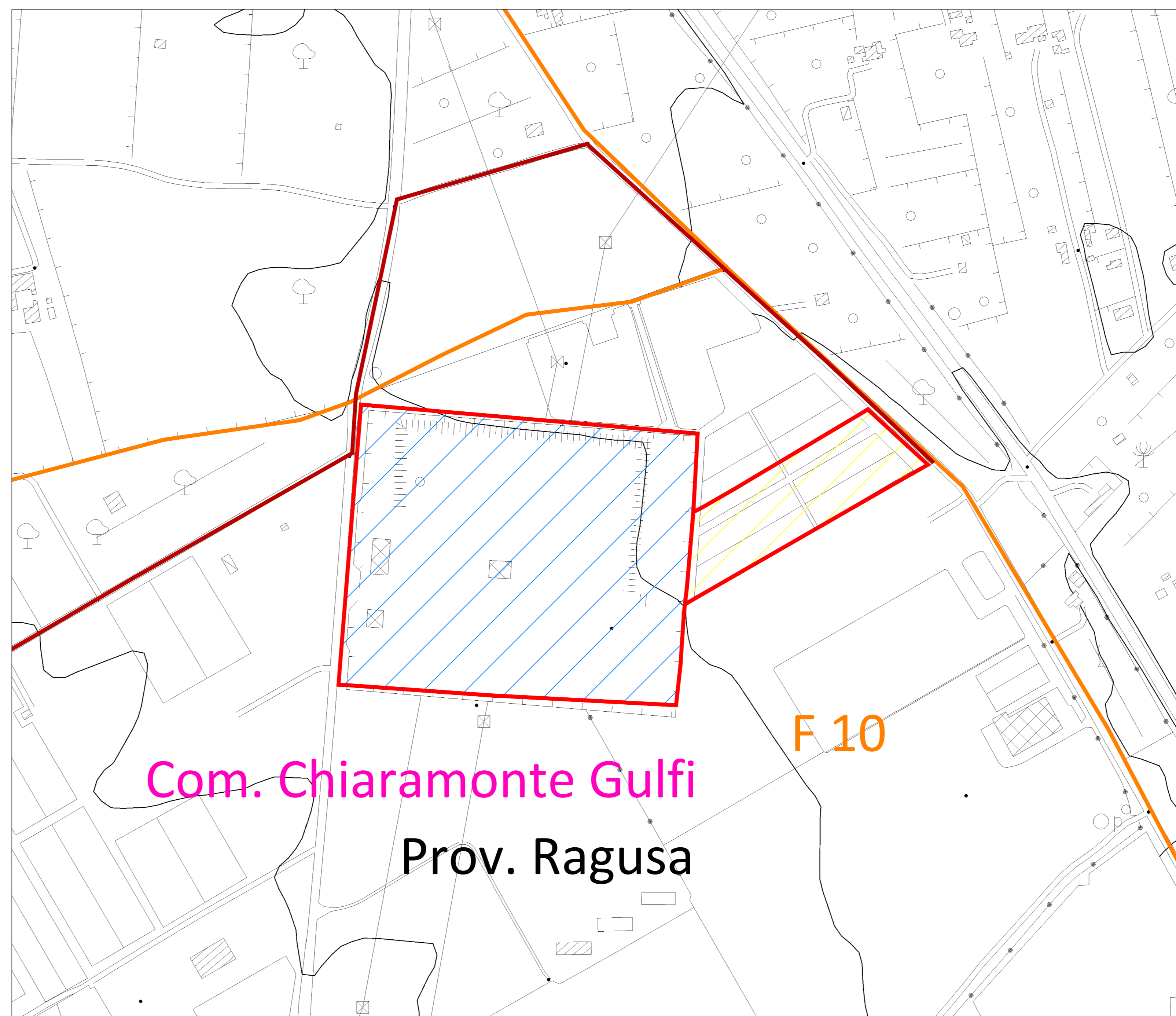
23 22 21 20 19 18 17 16 15

14 13 12 11 10 9 8 7 6 5 4 3 2 1

CATASTALE STAZIONE DI RETE/UTENTE - F.10 - COM. DI CHIARAMONTE GULFI






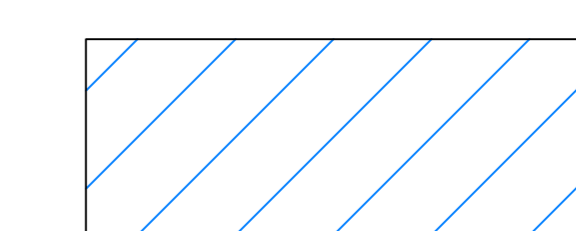
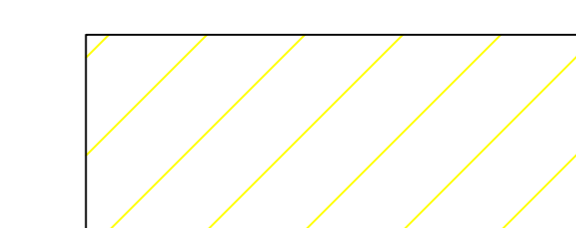


CTR STAZIONE DI RETE/UTENTE - F.10 - COM. DI CHIARAMONTE GULFI



14 13 12 11 10 9 8 7 6 5 4 3 2 1

# LEGENDA

-  Limite Provinciale
-  Limite Comunale
-  Sito d'intervento
-  Limite Foglio di mappa
-  Tracciato Cavidotto MT
-  Area Stazione di rete
-  Area Stazione di utente






**REGIONE SICILIA**  
**PROVINCIA DI CATANIA**  
**COMUNE DI LICODIA LEVA E MAZZARONE**  
**LOCALITÀ "LEVA"**

Oggetto:  
**PROGETTO PER LA REALIZZAZIONE DI UN IMPIANTO AGRO-FOTOVOLTAICO DELLA POTENZA DI 37.74765 MWp DA UBICARSI NEL TERRITORIO DEL COMUNE DI LICODIA EUBEA E MAZZARONE LOCALITÀ LEVA**

Elaborato: **RS06EPD0009A0\_LICODIA LEVA CARTA DI COROGRAFIA**

TAVOLA: <b>EPD0009</b>	PROPONENTE: GPE LEVA S.R.L. Via Pietro Triboldi, 4 26015 Soresina (CR)
---------------------------	--

PROGETTAZIONE:  
 **gamian** CONSULTING SRL  
GAMIAN CONSULTING SRL  
 Via Sestiere di S. Maria 10  
 00100 Roma (RM) Italia

SCALA: VARIE

DATA: Luglio 2021	REDAZIONE:	CONTROLLO:	APPROVAZIONE:
----------------------	------------	------------	---------------

Rev: 00 - Presentazione Istanza VIA e AU

Codice Progetto: **F.19.009**

GAMIAN CONSULTING SRL si riserva la proprietà di questo documento e ne vieta la riproduzione e la divulgazione a terzi se non espressamente autorizzato.  
 SPAZIO RISERVATO ALL'ENTE PUBBLICO

5 4 3 2 1