



**Comune
di Gravina in Puglia**

Regione Puglia



proponente:

AMBRA SOLARE 12 S.R.L.

Via Tevere 41, 00187 - Roma (RM) - P.IVA/C.F. 15946141007 - pec: ambrasolare12srl@legalmail.it



id:

TAV_R.13.a

GRUPPO
Powertis

DISCIPLINA:	PD	TIPOLOGIA:	T	FORMATO:	A4	CODICE PRATICA:
FOGLIO:	1 di 1	SCALA:	1:200	Nome file:	Elaborato_Grafico_R.13.a.pdf	


titolo del progetto:

**PROGETTO PER LA COSTRUZIONE
E L'ESERCIZIO DI UN IMPIANTO AGRIFOTOVOLTAICO,
DELLE OPERE CONNESSE E DELLE INFRASTRUTTURE INDISPENSABILI,
DENOMINATO "PESCARELLA"**

nome elaborato:

SEZIONI TRASVERSALI STRADALI 1 DI 2

progettazione:



dott. ing. Giovanni Guzzo Foliaro dott. ing. Amedeo Costabile dott. ing. Francesco Meringolo dott. ing. Astorino

Rev:	Data Revisione	Descrizione	Redatto	Controllato	Approvato
00	15/11/2021	PRIMA EMISSIONE	New Dev.	PW	PW

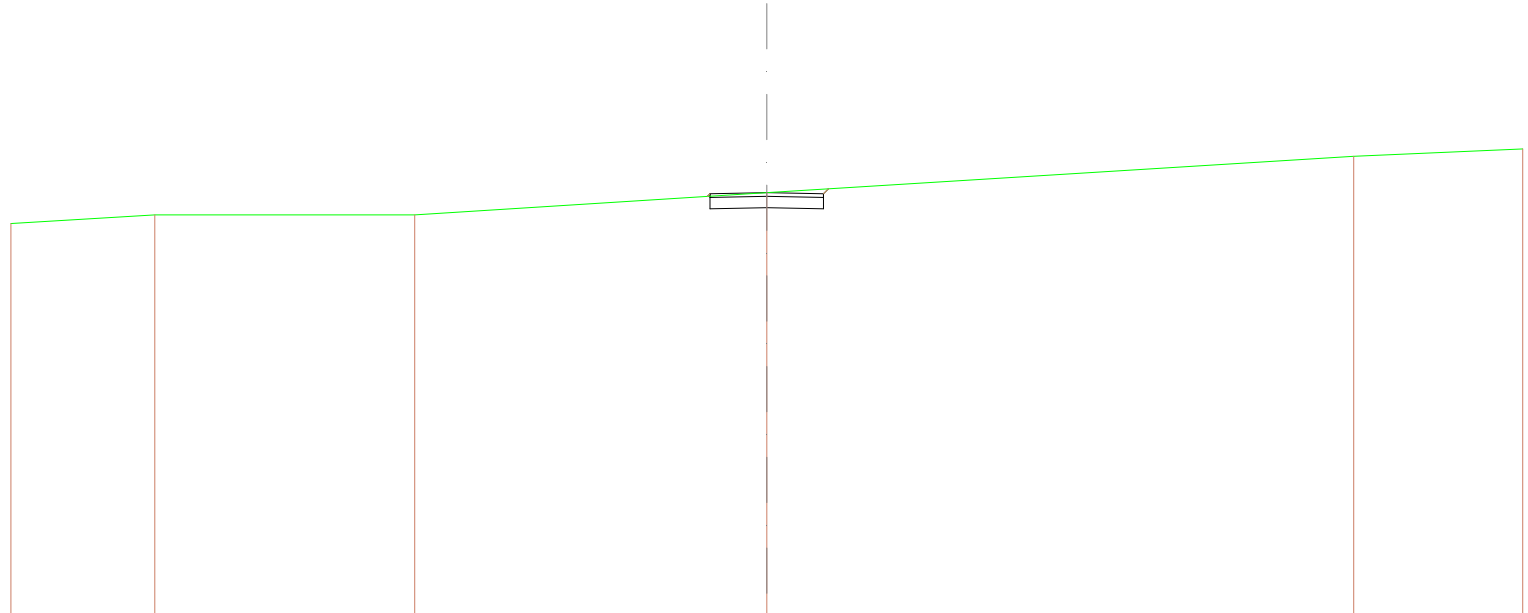


NEW DEVELOPMENTS S.r.l.
piazza Europa, 14 - 87100 Cosenza (CS)

Asse 1

SCAVI E BONIFICHE	
STERRO	1,251 m ²
RILEVATI	
RILEVATO	0,002 m ²
TERRENO VEGETALE	0,283 m
SOVRASTRUTTURA STRADALE	
STRATO DI USURA	3,000 m
CASSONETTO	3,000 m

SEZIONE N.: 1
 QT. PROGETTO: 276,590
 DIST.PROG.: 0,000
 DIST.SUCC.: 22,554



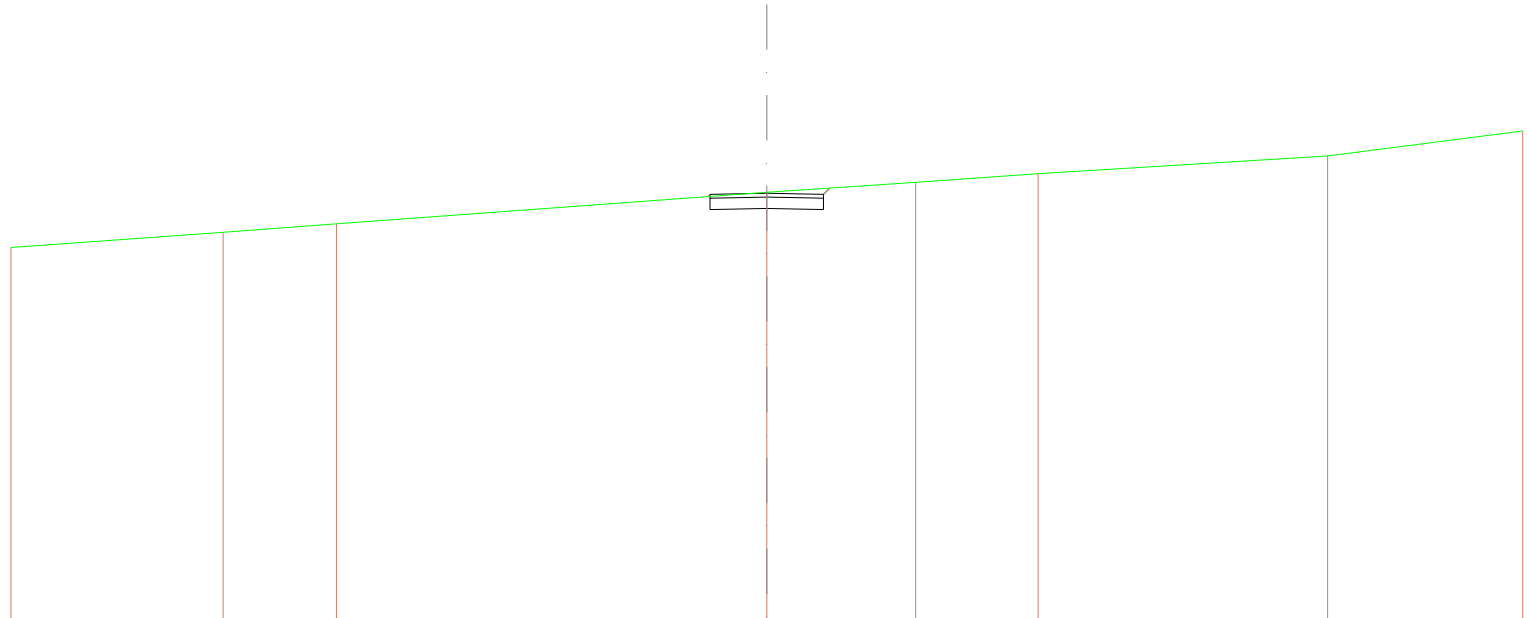
SCALA 1:200

QT.RIF. 265,358

QUOTE TERRENO	276,771	276,900	276,900	276,990	277,549	277,746
DIST.PARZIALI TERRENO	3,808	6,876	9,317	15,629	4,471	
QUOTE PROGETTO				276,481 276,480 276,480 276,590	276,190	276,480 276,480 276,590 276,591
DIST.PARZIALI PROGETTO				1,500	1,500	
QUOTE FINITO				276,481 276,590	276,590	276,590 276,591
DIST. PARZIALI FINITO				1,500	1,500	

SCAVI E BONIFICHE	
STERRO	1,329 m ²
RILEVATI	
RILEVATO	0,002 m ²
TERRENO VEGETALE	0,320 m
SOVRASTRUTTURA STRADALE	
STRATO DI USURA	3,000 m
CASSONETTO	3,000 m

SEZIONE N.: 2
 QT. PROGETTO: 277,031
 DIST.PROG.: 22,554
 DIST.PREC.: 22,554
 DIST.SUCC.: 2,977



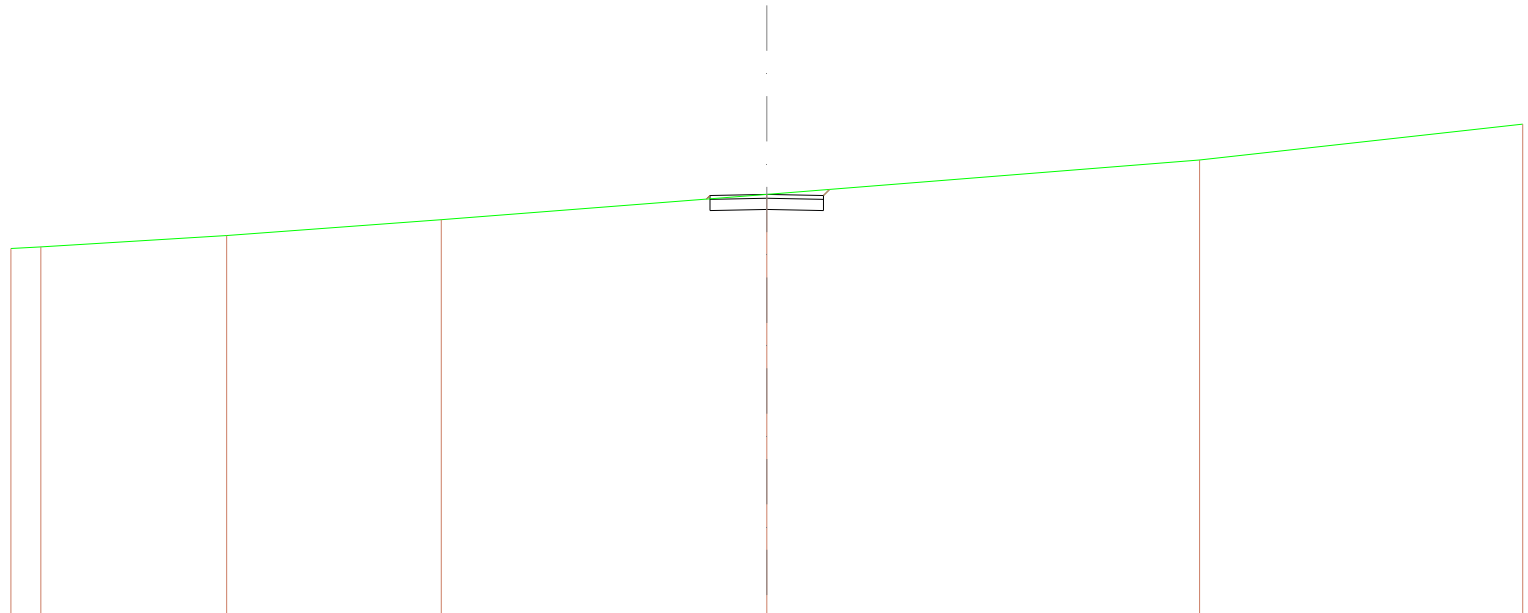
SCALA 1:200

QT.RIF. 265,738

QUOTE TERRENO	276,885	276,600	276,224	277,057	277,322	277,648	278,017	278,680
DIST.PARZIALI TERRENO	5,618	2,985	11,367	3,898	3,240	7,860	5,180	
QUOTE PROGETTO				276,843 277,001 277,001	276,081	276,601 277,001 277,188		
DIST.PARZIALI PROGETTO				1,500	1,500			
QUOTE FINITO				276,843 277,001	277,081	277,001 277,188		
DIST. PARZIALI FINITO				1,500	1,500			

SCAVI E BONIFICHE	
STERRO	1,259 m ²
RILEVATI	
RILEVATO	0,004 m ²
TERRENO VEGETALE	0,363 m
SOVRASTRUTTURA STRADALE	
STRATO DI USURA	3,000 m
CASSONETTO	3,000 m

SEZIONE N.: 3
 QT. PROGETTO: 277,089
 DIST.PROG.: 25,531
 DIST.PREC.: 2,977
 DIST.SUCC.: 1,191



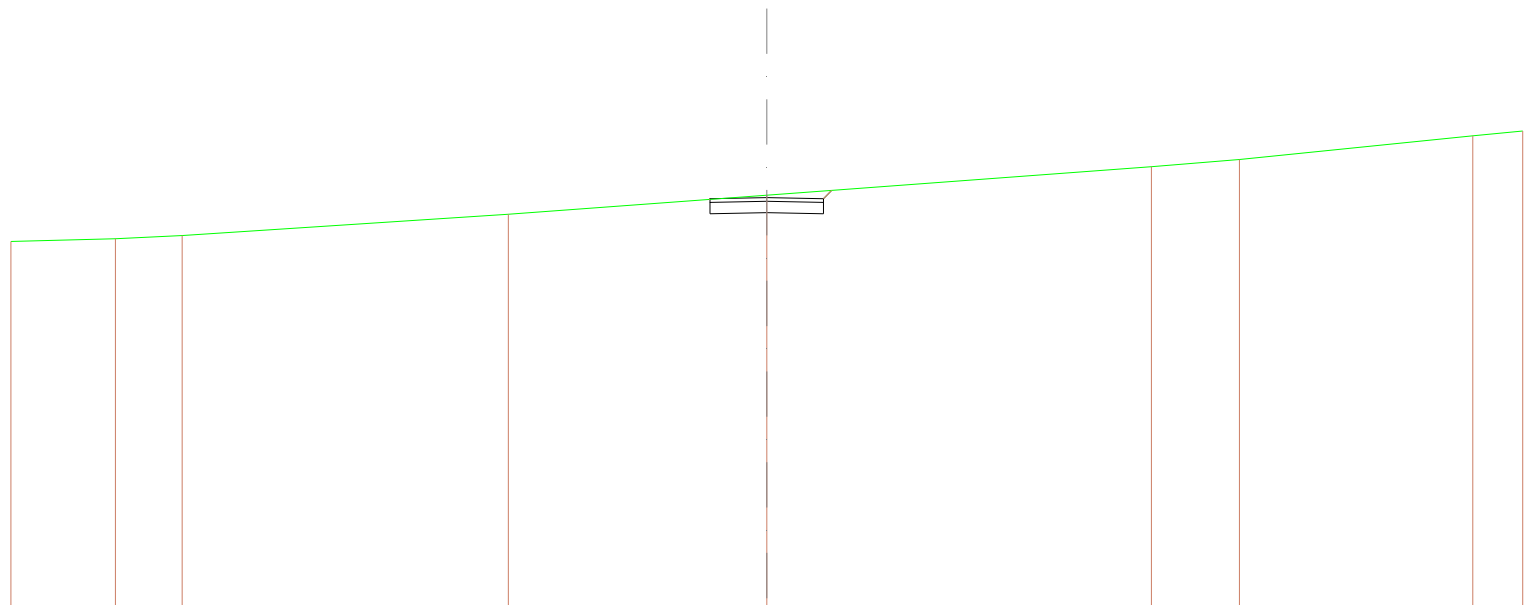
SCALA 1:200

QT.RIF. 265,904

QUOTE TERRENO		276,889	276,889	276,000	276,418	277,089	276,000	276,949
DIST.PARZIALI TERRENO		0,794	4,915	5,678	8,613	11,463	8,547	
QUOTE PROGETTO						276,985 277,089	276,089	276,089 277,089 277,221
DIST.PARZIALI PROGETTO						1,500	1,500	
QUOTE FINITO						276,985 277,089	277,089	277,089 277,221
DIST. PARZIALI FINITO						1,500	1,500	

SCAVI E BONIFICHE	
STERRO	1,450 m ²
RILEVATI	
RILEVATO	0,000 m ²
TERRENO VEGETALE	0,339 m
SOVRASTRUTTURA STRADALE	
STRATO DI USURA	3,000 m
CASSONETTO	3,000 m

SEZIONE N.: 4
 QT. PROGETTO: 277,005
 DIST.PROG.: 26,722
 DIST.PREC.: 1,191
 DIST.SUCC.: 4,168



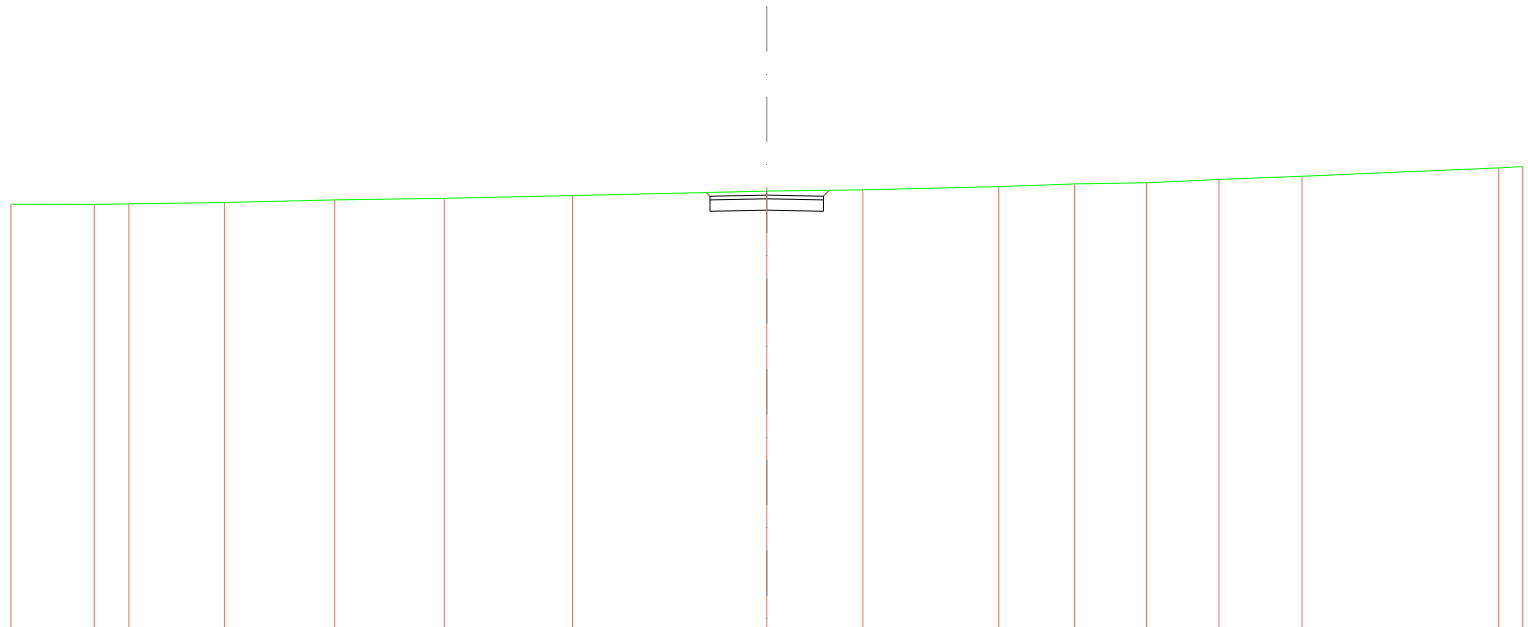
SCALA 1:200

QT.RIF. 265,904

QUOTE TERRENO	276,843	276,915	276,900	276,863	277,065	277,623	278,013	278,637	278,704
DIST.PARZIALI TERRENO	2,766	1,766	6,629	6,639	10,179	2,329	6,173	1,319	
QUOTE PROGETTO									
DIST.PARZIALI PROGETTO					1,500	1,500			
QUOTE FINITO									
DIST. PARZIALI FINITO					1,500	1,500			

SCAVI E BONIFICHE	
STERRO	1,559 m ²
RILEVATI	
TERRENO VEGETALE	0,356 m
SOVRASTRUTTURA STRADALE	
STRATO DI USURA	3,000 m
CASSONETTO	3,000 m

SEZIONE N.: 5
 QT. PROGETTO: 276,711
 DIST.PROG.: 30,891
 DIST.PREC.: 4,168
 DIST.SUCC.: 19,109



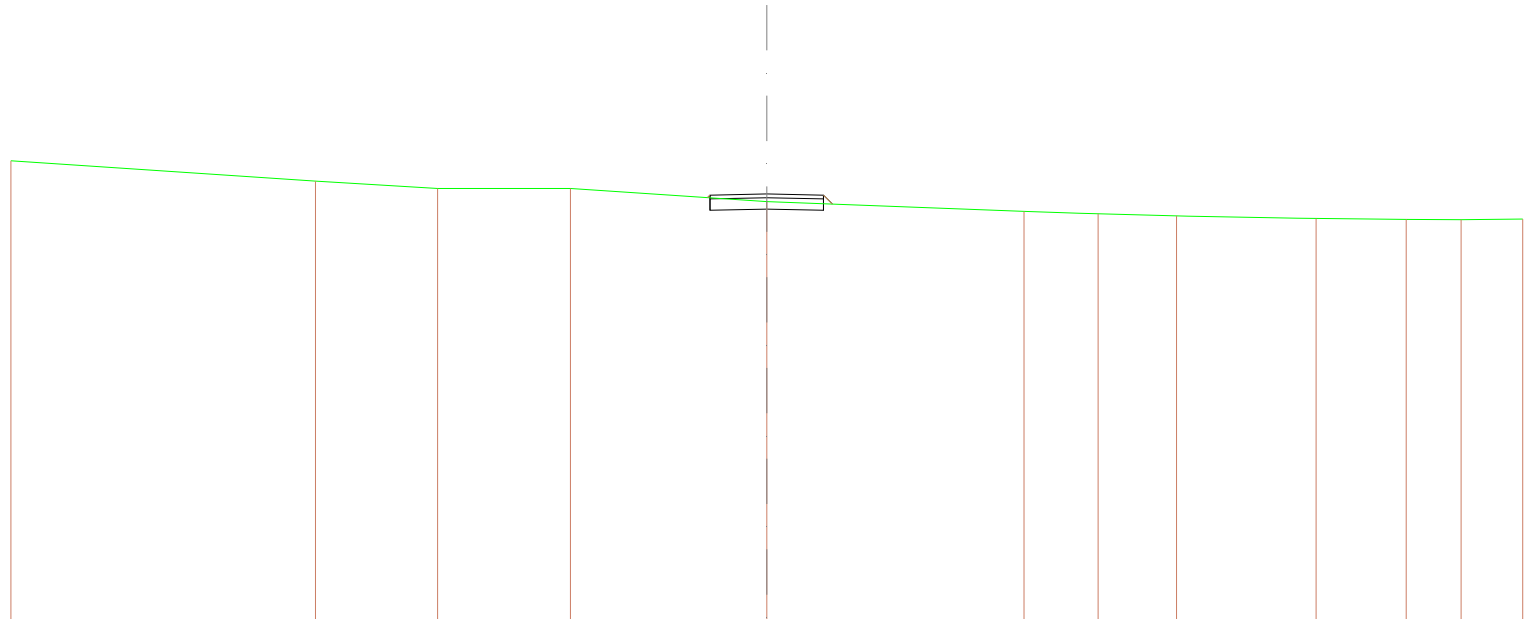
SCALA 1:200

QT.RIF. 265,173

QUOTE TERRENO	276,489	276,482	276,473	276,515	276,593	276,623	276,685	276,813	276,890	276,934	277,007	277,037	277,128	277,207	277,428	277,485	
DIST.PARZIALI TERRENO	2,206	0,915	2,629	2,919	2,900	3,388	5,198	2,542	3,597	2,006	1,901	1,918	2,197	5,205	0,894		
QUOTE PROGETTO																	
DIST.PARZIALI PROGETTO																	
								276,777 276,681	276,311	276,291 276,681	276,537						
QUOTE FINITO																	
DIST. PARZIALI FINITO																	
								1,500	1,500								

SCAVI E BONIFICHE	
STERRO	0,679 m ²
RILEVATI	
RILEVATO	0,029 m ²
TERRENO VEGETALE	0,426 m
SOVRASTRUTTURA STRADALE	
STRATO DI USURA	3,000 m
CASSONETTO	3,000 m

SEZIONE N.: 7
 QT. PROGETTO: 273,853
 DIST.PROG.: 71,408
 DIST.PREC.: 21,408
 DIST.SUCC.: 3,592



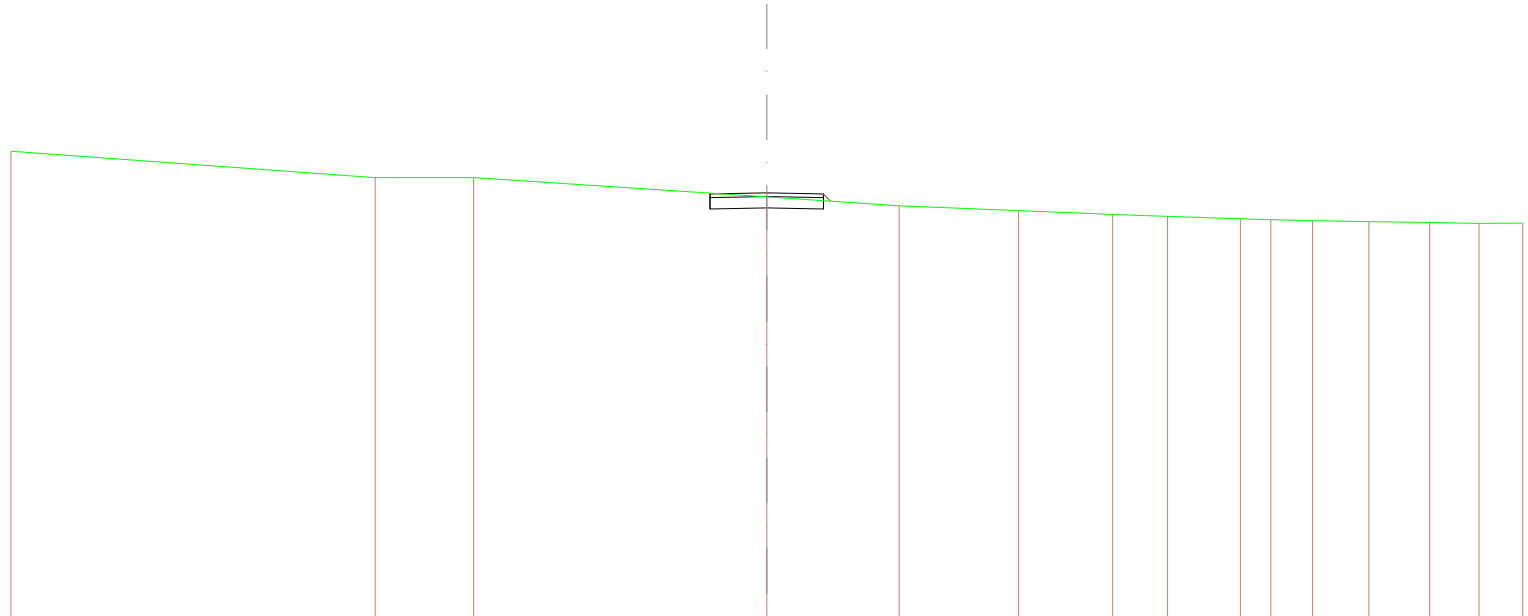
SCALA 1:200

QT.RIF. 262,552

QUOTE TERRENO	274,790	274,168	274,000	274,000	273,664	273,393	273,329	273,277	273,206	273,168	273,174	273,190
DIST.PARZIALI TERRENO	8,080	3,232	3,513	5,195	6,805	1,981	2,077	3,680	2,387	1,449	1,630	
QUOTE PROGETTO												
DIST.PARZIALI PROGETTO						1,800	1,500					
QUOTE FINITO												
DIST. PARZIALI FINITO						1,800	1,500					

SCAVI E BONIFICHE	
STERRO	0,919 m ²
RILEVATI	
RILEVATO	0,017 m ²
TERRENO VEGETALE	0,301 m
SOVRASTRUTTURA STRADALE	
STRATO DI USURA	3,000 m
CASSONETTO	3,000 m

SEZIONE N.: 8
 QT. PROGETTO: 273,600
 DIST.PROG.: 75,000
 DIST.PREC.: 3,592
 DIST.SUCC.: 5,331



SCALA 1:200

QT.RIF. 262,346

QUOTE TERRENO	274,700	274,000	274,000	273,462	273,267	273,127	273,029	272,977	272,914	272,898	272,861	272,838	272,819	272,791	272,796
DIST.PARZIALI TERRENO		9,641	2,804	7,754	3,503	3,180	2,489	1,462	1,890	0,884	1,105	1,491	1,806	1,304	1,154
QUOTE PROGETTO															
DIST.PARZIALI PROGETTO															
QUOTE FINITO															
DIST. PARZIALI FINITO															

273,692
273,170
273,570
273,200
273,170
273,470
273,570
273,579

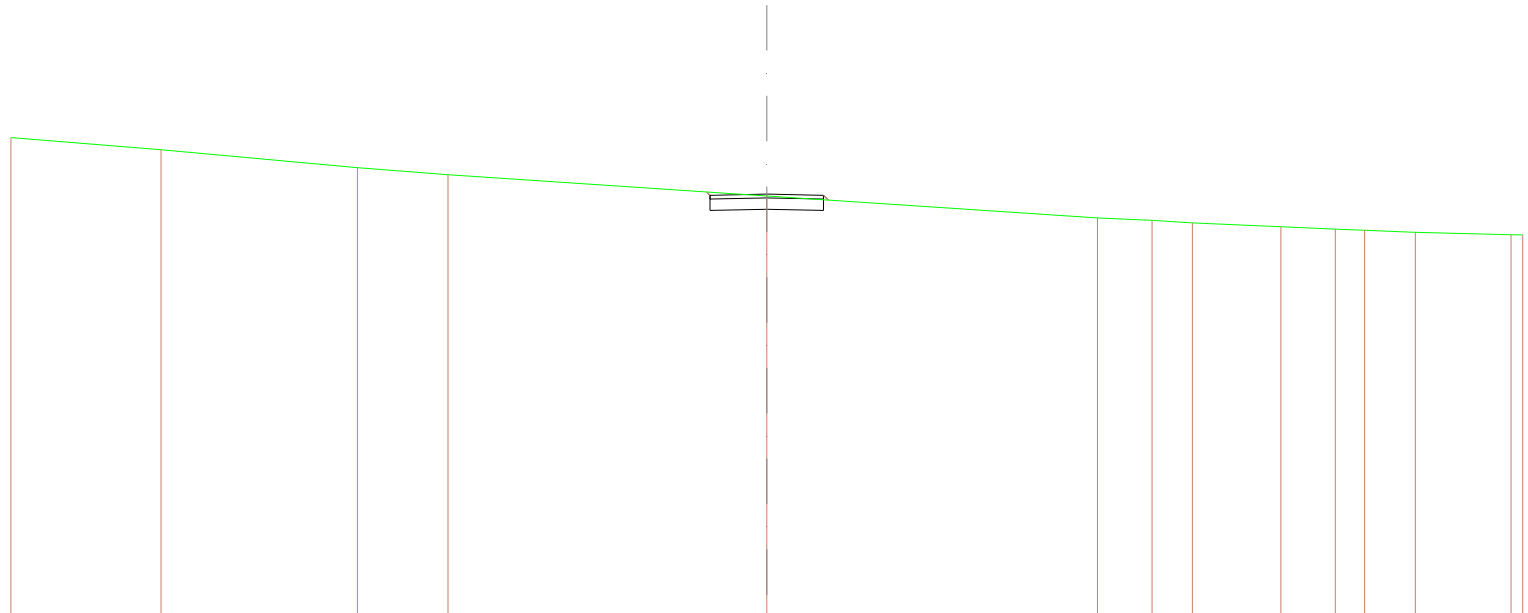
1,800
1,500

273,692
273,570
273,600
273,570
273,579

1,800
1,500

SCAVI E BONIFICHE	
STERRO	1,103 m ²
RILEVATI	
RILEVATO	0,007 m ²
TERRENO VEGETALE	0,302 m
SOVRASTRUTTURA STRADALE	
STRATO DI USURA	3,000 m
CASSONETTO	3,000 m

SEZIONE N.: 9
 QT. PROGETTO: 273,300
 DIST.PROG.: 80,331
 DIST.PREC.: 5,331
 DIST.SUCC.: 2,466




SCALA 1:200

QT.RIF. 262,109

QUOTE TERRENO	274,798	274,415	274,000	273,613	273,261	272,872	272,807	272,541	272,440	272,375	272,343	272,290	272,228	272,222
DIST.PARZIALI TERRENO	3,973	5,198	2,394	6,436	8,761	1,443	1,069	2,341	1,437	0,777	1,340	2,536	0,967	
QUOTE PROGETTO						273,367	273,170	273,270	272,900	273,870	273,170	273,270	273,144	
DIST.PARZIALI PROGETTO						1,500	1,500							
QUOTE FINITO						273,367	273,270	273,300	273,300	273,270	273,270	273,144		
DIST. PARZIALI FINITO						1,500	1,500							

SCAVI E BONIFICHE	
STERRO	1,092 m ²
RILEVATI	
RILEVATO	0,326 m ²
TERRENO VEGETALE	1,023 m
SOVRASTRUTTURA STRADALE	
STRATO DI USURA	8,887 m
CASSONETTO	8,887 m

SEZIONE N.: 10
 QT. PROGETTO: 273,300
 DIST.PROG.: 82,797
 DIST.PREC.: 2,466
 DIST.SUCC.: 8,929



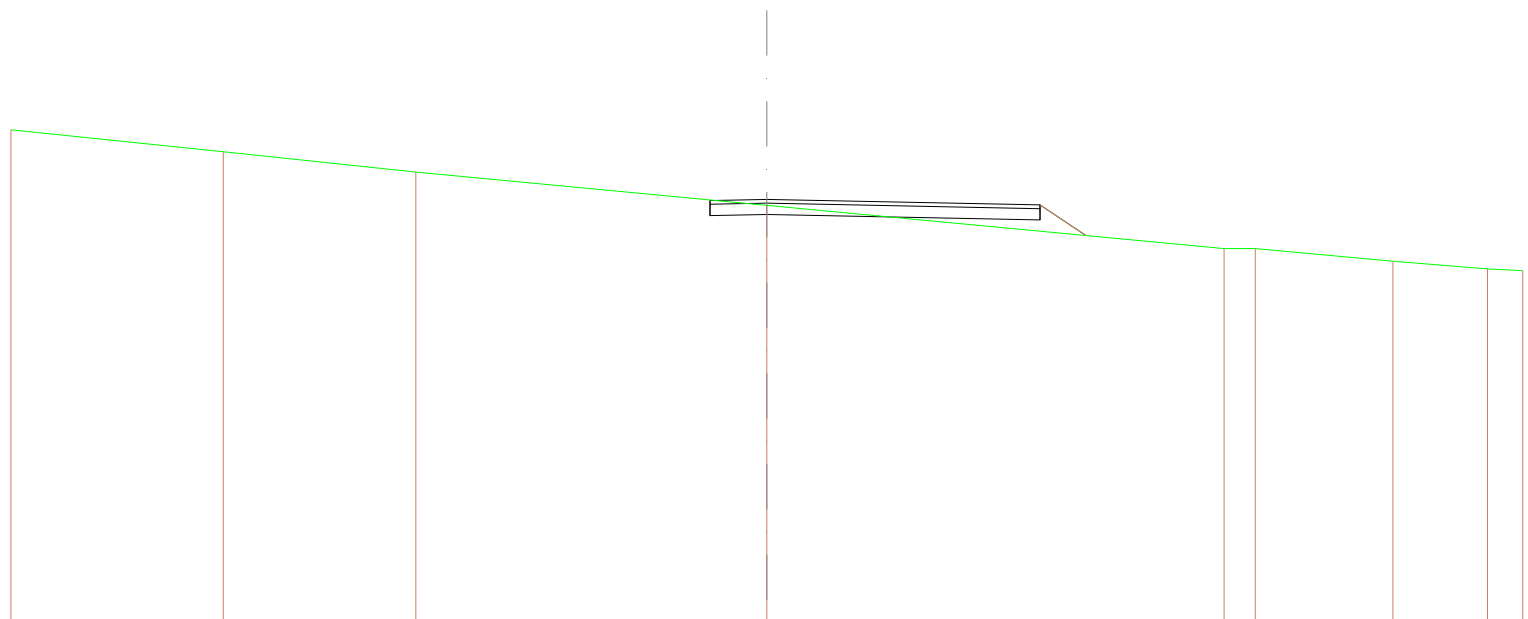
SCALA 1:200

QT.RIF. 262,016

QUOTE TERRENO	274,832	274,276	274,001	273,140	272,408	272,513	272,098	272,000	272,000
DIST.PARZIALI TERRENO	5,144	3,909	10,947	10,980	1,798	5,149	1,011	1,111	
QUOTE PROGETTO				273,259 272,670 273,270	273,000	273,182 273,052 272,782	272,593		
DIST.PARZIALI PROGETTO				1,800	7,387	0,888			
QUOTE FINITO				273,259 273,270	273,300	273,182	272,593		
DIST. PARZIALI FINITO				1,800	7,387	0,888			

SCAVI E BONIFICHE	
STERRO	0,893 m ²
RILEVATI	
RILEVATO	1,005 m ²
TERRENO VEGETALE	1,484 m
SOVRASTRUTTURA STRADALE	
STRATO DI USURA	8,728 m
CASSONETTO	8,728 m

SEZIONE N.: 11
 QT. PROGETTO: 273,300
 DIST.PROG.: 91,725
 DIST.PREC.: 8,929
 DIST.SUCC.: 2,044



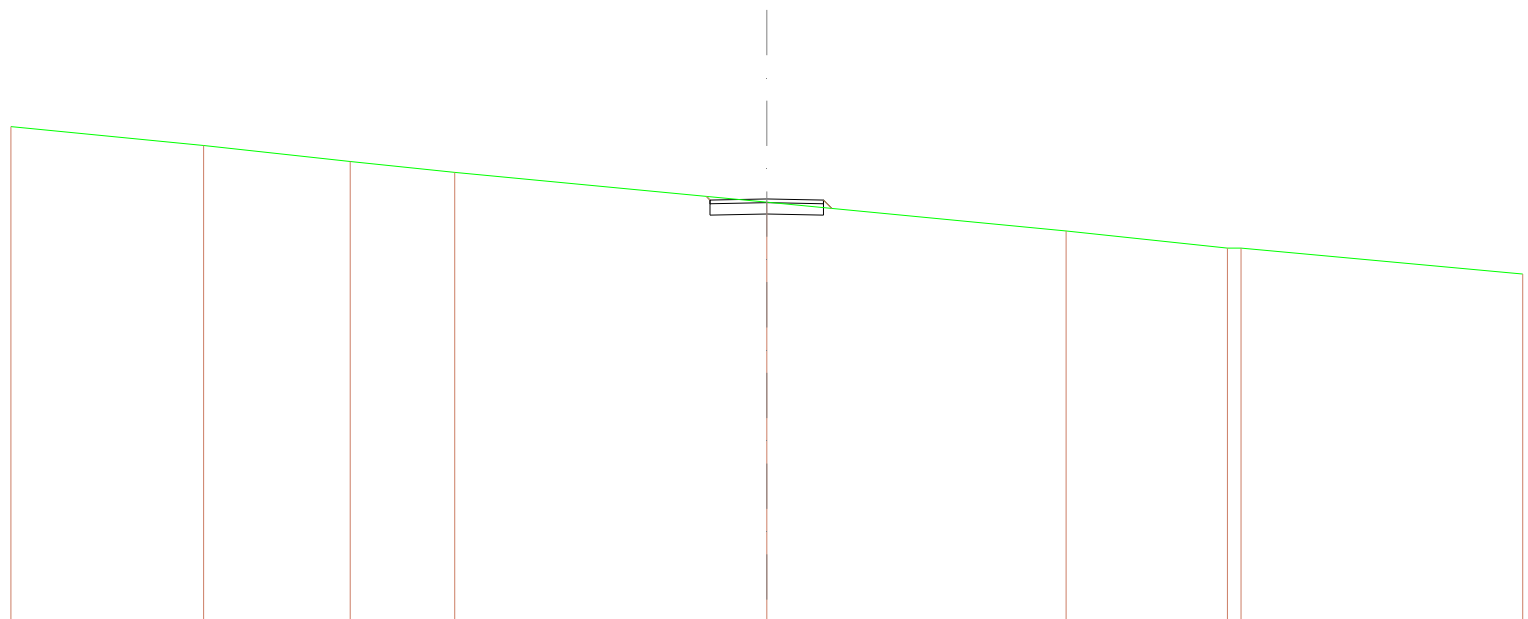
SCALA 1:200

QT.RIF. 261,877

QUOTE TERRENO	276,142	274,690	274,024	273,144	272,000	272,000	271,694	271,461	271,413
DIST.PARZIALI TERRENO	5,620	5,097	9,288	12,100	0,893	3,645	2,503	0,928	
QUOTE PROGETTO									
DIST.PARZIALI PROGETTO				1,800	7,228	1,214			
QUOTE FINITO									
DIST. PARZIALI FINITO				1,800	7,228	1,214			

SCAVI E BONIFICHE	
STERRO	0,988 m ²
RILEVATI	
RILEVATO	0,022 m ²
TERRENO VEGETALE	0,449 m
SOVRASTRUTTURA STRADALE	
STRATO DI USURA	3,000 m
CASSONETTO	3,000 m

SEZIONE N.: 12
 QT. PROGETTO: 273,300
 DIST.PROG.: 93,770
 DIST.PREC.: 2,044
 DIST.SUCC.: 6,230



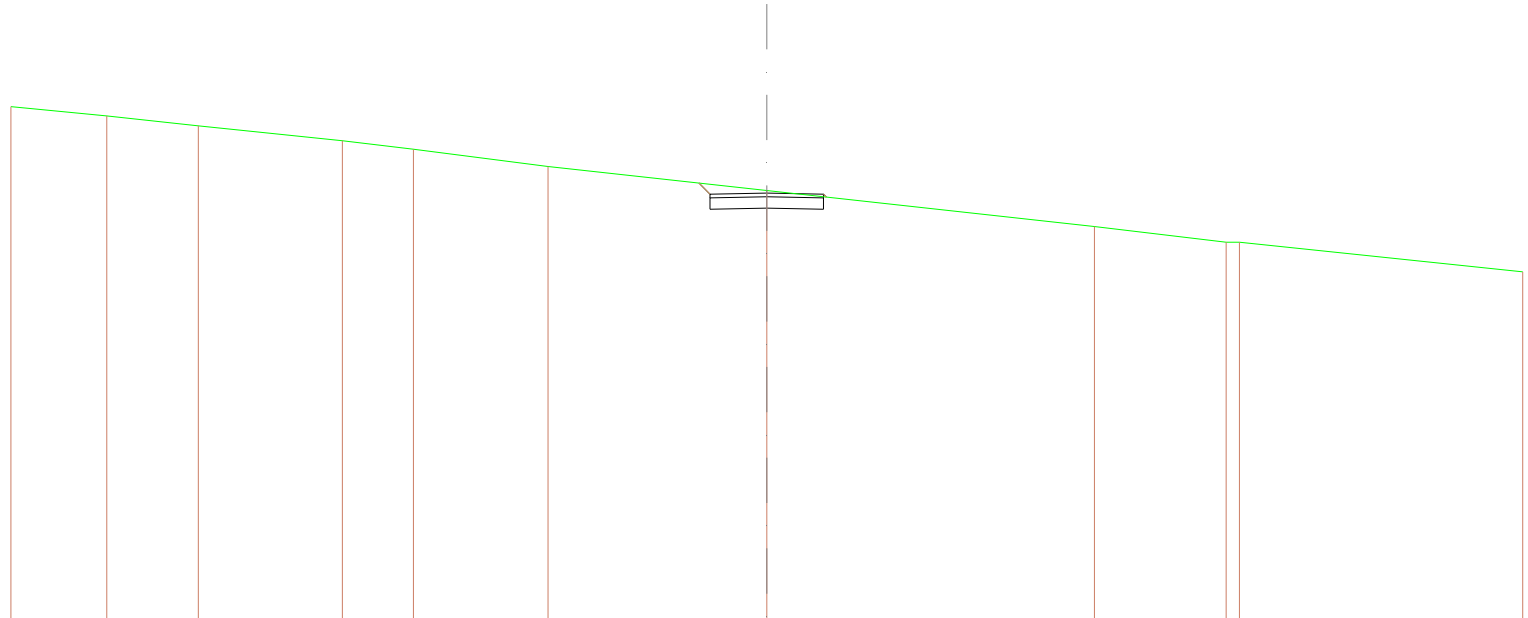
SCALA 1:200

QT.RIF. 261,865

QUOTE TERRENO	276,216	274,316	274,290	274,000	273,219	272,483	272,000	272,000	271,914
DIST.PARZIALI TERRENO	5,100	3,880	2,762	8,267	7,918	4,272	0,988	7,461	
QUOTE PROGETTO									
DIST.PARZIALI PROGETTO					1,800	1,500			
QUOTE FINITO									
DIST. PARZIALI FINITO					1,800	1,500			

SCAVI E BONIFICHE	
STERRO	1,485 m ²
RILEVATI	
RILEVATO	0,003 m ²
TERRENO VEGETALE	0,522 m
SOVRASTRUTTURA STRADALE	
STRATO DI USURA	3,000 m
CASSONETTO	3,000 m

SEZIONE N.: 13
 QT. PROGETTO: 273,300
 DIST.PROG.: 100,000
 DIST.PREC.: 6,230
 DIST.SUCC.: 2,974



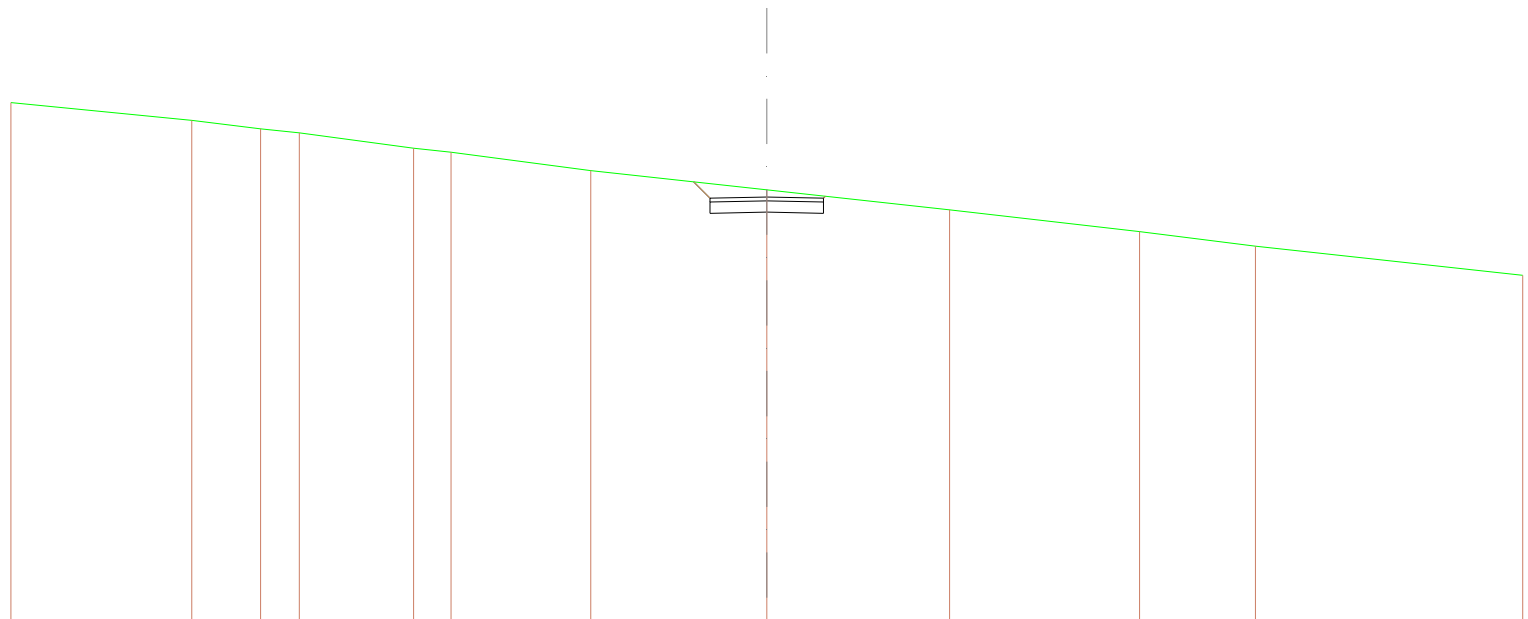
SCALA 1:200

QT.RIF. 261,999

QUOTE TERRENO	276,884	276,888	276,877	274,885	274,460	274,000	273,367	272,413	272,000	272,000	271,216
DIST.PARZIALI TERRENO	2,539	2,420	3,813	1,878	3,561	5,789	8,672	3,484	0,982	7,482	
QUOTE PROGETTO											
DIST.PARZIALI PROGETTO							0,982	1,500	1,500		
QUOTE FINITO											
DIST. PARZIALI FINITO							0,982	1,500	1,500		

SCAVI E BONIFICHE	
STERRO	1,907 m ²
RILEVATI	
TERRENO VEGETALE	0,687 m
SOVRASTRUTTURA STRADALE	
STRATO DI USURA	3,000 m
CASSONETTO	3,000 m

SEZIONE N.: 14
 QT. PROGETTO: 273,300
 DIST.PROG.: 102,974
 DIST.PREC.: 2,974
 DIST.SUCC.: 2,285



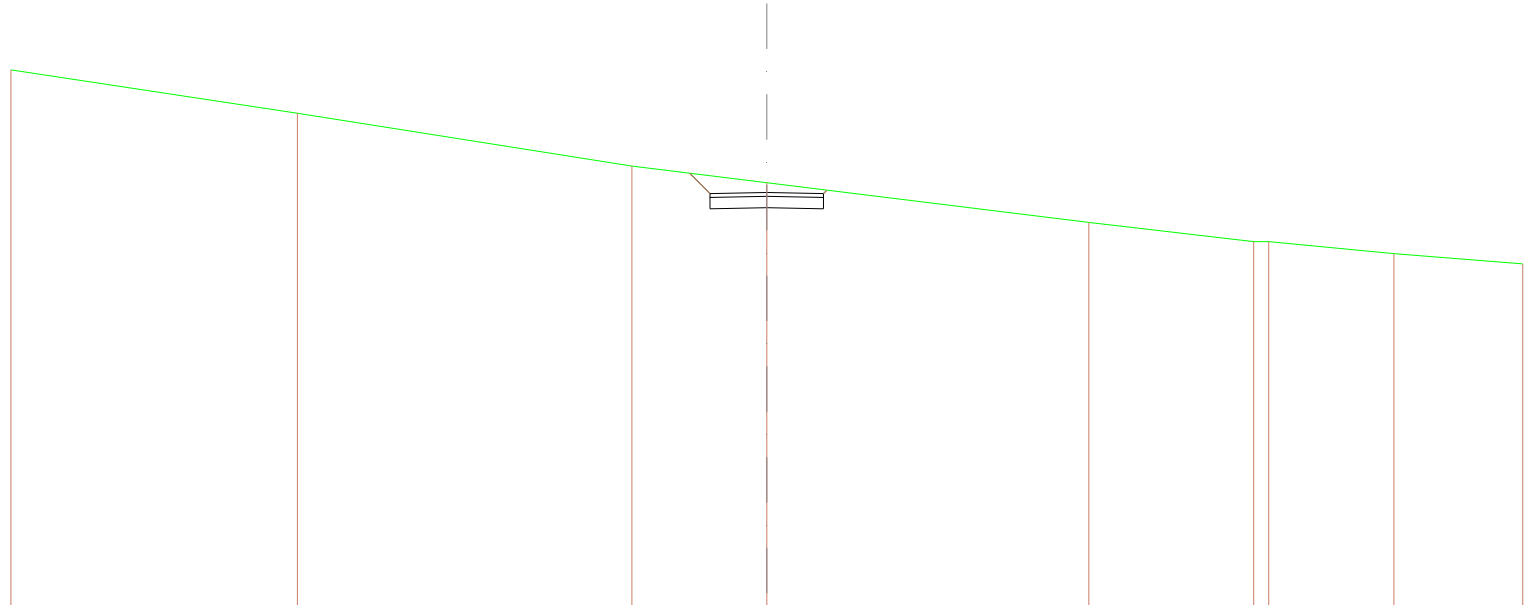
SCALA 1:200

QT.RIF. 261,815

QUOTE TERRENO	275,799	275,529	275,104	275,000	274,893	274,488	274,000	273,463	272,893	272,000	271,290
DIST.PARZIALI TERRENO	4,788	1,820	1,024	3,024	0,993	3,895	4,656	4,839	5,025	3,086	7,070
QUOTE PROGETTO								273,703 272,670 273,270	273,900	272,670 273,270 273,323	
DIST.PARZIALI PROGETTO								0,483	1,500	1,500	
QUOTE FINITO								273,703 273,270	273,900	273,270 273,270 273,323	
DIST. PARZIALI FINITO								0,483	1,500	1,500	

SCAVI E BONIFICHE	
STERRO	2,150 m ²
RILEVATI	
TERRENO VEGETALE	0,894 m
SOVRASTRUTTURA STRADALE	
STRATO DI USURA	3,000 m
CASSONETTO	3,000 m

SEZIONE N.: 15
 QT. PROGETTO: 273,300
 DIST.PROG.: 105,259
 DIST.PREC.: 2,285
 DIST.SUCC.: 2,285



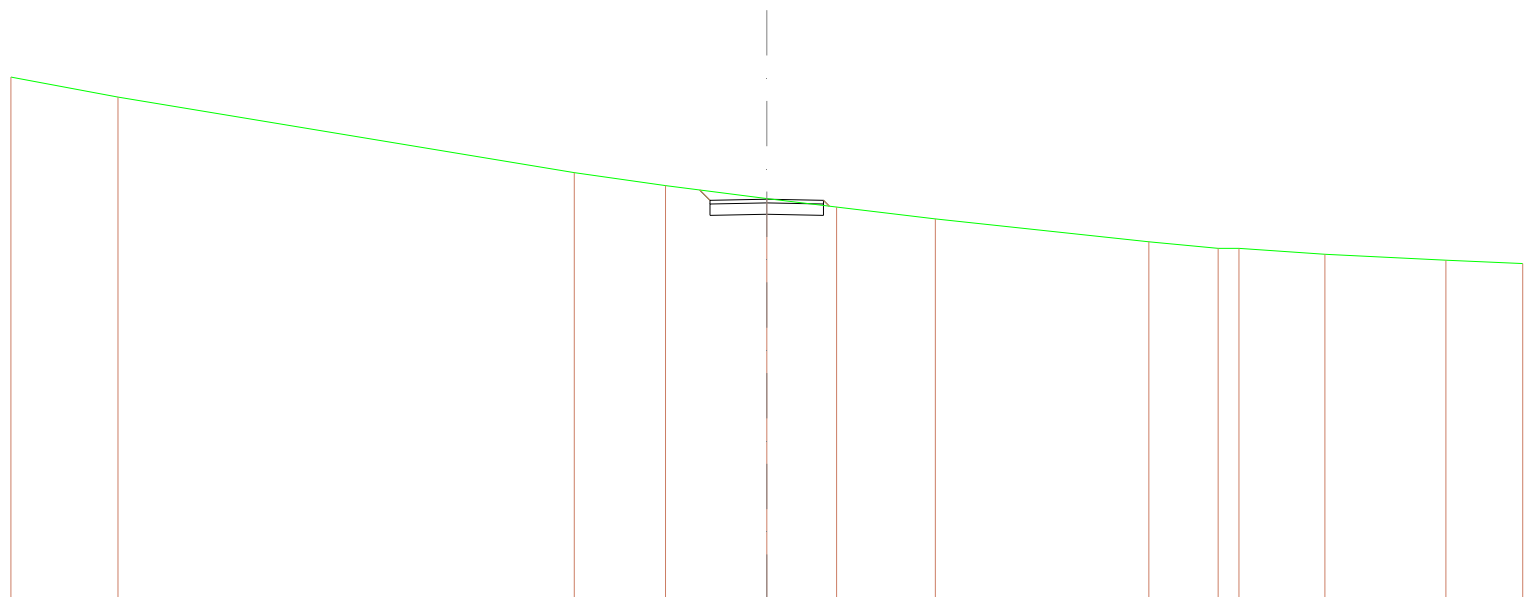
SCALA 1:200

QT.RIF. 262,277

QUOTE TERRENO	276,643	276,988	274,000	273,657	272,510	272,000	272,000	271,688	271,411
DIST.PARZIALI TERRENO	7,580	8,852	3,568	8,522	4,362	0,988	3,312	3,408	
QUOTE PROGETTO									
DIST.PARZIALI PROGETTO				0,840	1,500	1,500			
QUOTE FINITO									
DIST. PARZIALI FINITO				0,840	1,500	1,500			

SCAVI E BONIFICHE	
STERRO	1,334 m ²
RILEVATI	
RILEVATO	0,010 m ²
TERRENO VEGETALE	0,601 m
SOVRASTRUTTURA STRADALE	
STRATO DI USURA	3,000 m
CASSONETTO	3,000 m

SEZIONE N.: 17
 QT. PROGETTO: 273,300
 DIST.PROG.: 111,133
 DIST.PREC.: 3,590
 DIST.SUCC.: 8,271



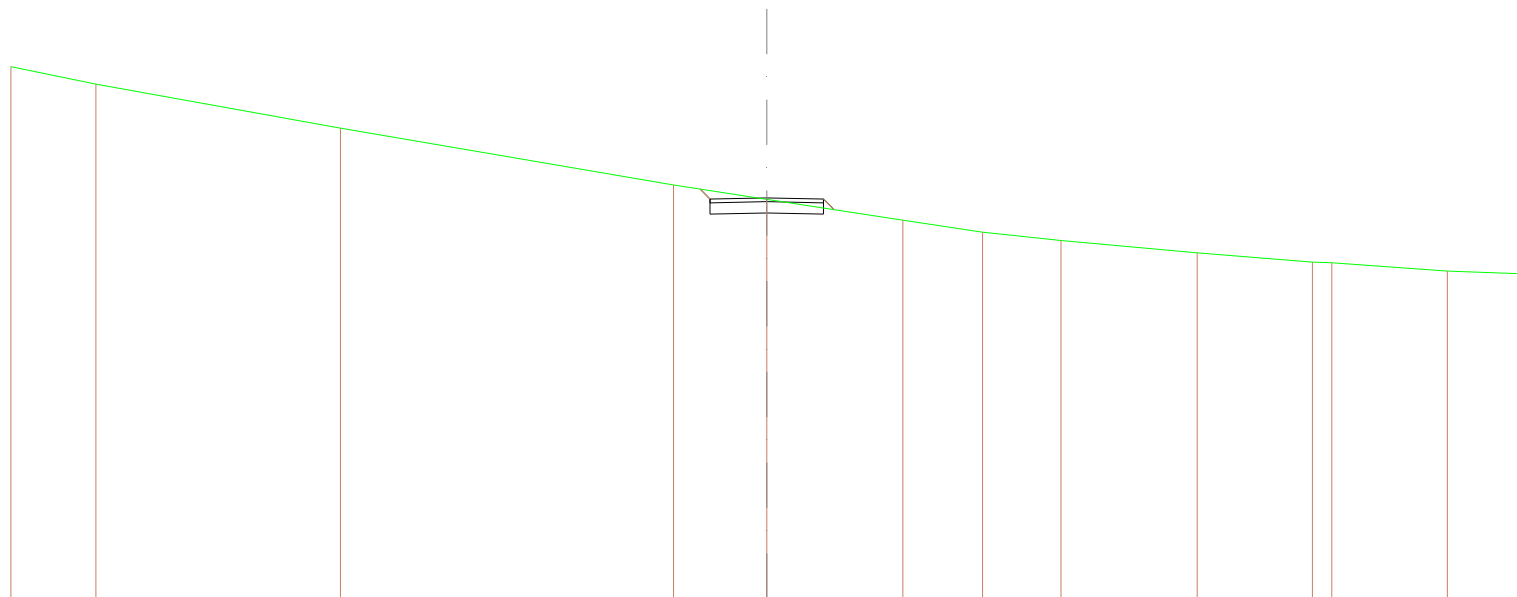
SCALA 1:200

QT.RIF. 262,664

QUOTE TERRENO	276,881	276,000	274,000	273,857	273,817	273,808	272,778	272,170	272,000	272,000	271,844	271,898	271,898
DIST.PARZIALI TERRENO	2,884	12,078	2,418	2,678	1,850	2,612	5,848	1,891	0,984	2,278	3,202	2,028	
QUOTE PROGETTO													
DIST.PARZIALI PROGETTO						1,800	1,500						
QUOTE FINITO													
DIST. PARZIALI FINITO						1,800	1,500						

SCAVI E BONIFICHE	
STERRO	1,162 m ²
RILEVATI	
RILEVATO	0,034 m ²
TERRENO VEGETALE	0,772 m
SOVRASTRUTTURA STRADALE	
STRATO DI USURA	3,000 m
CASSONETTO	3,000 m

SEZIONE N.: 18
 QT. PROGETTO: 272,908
 DIST.PROG.: 119,404
 DIST.PREC.: 8,271
 DIST.SUCC.: 5,596



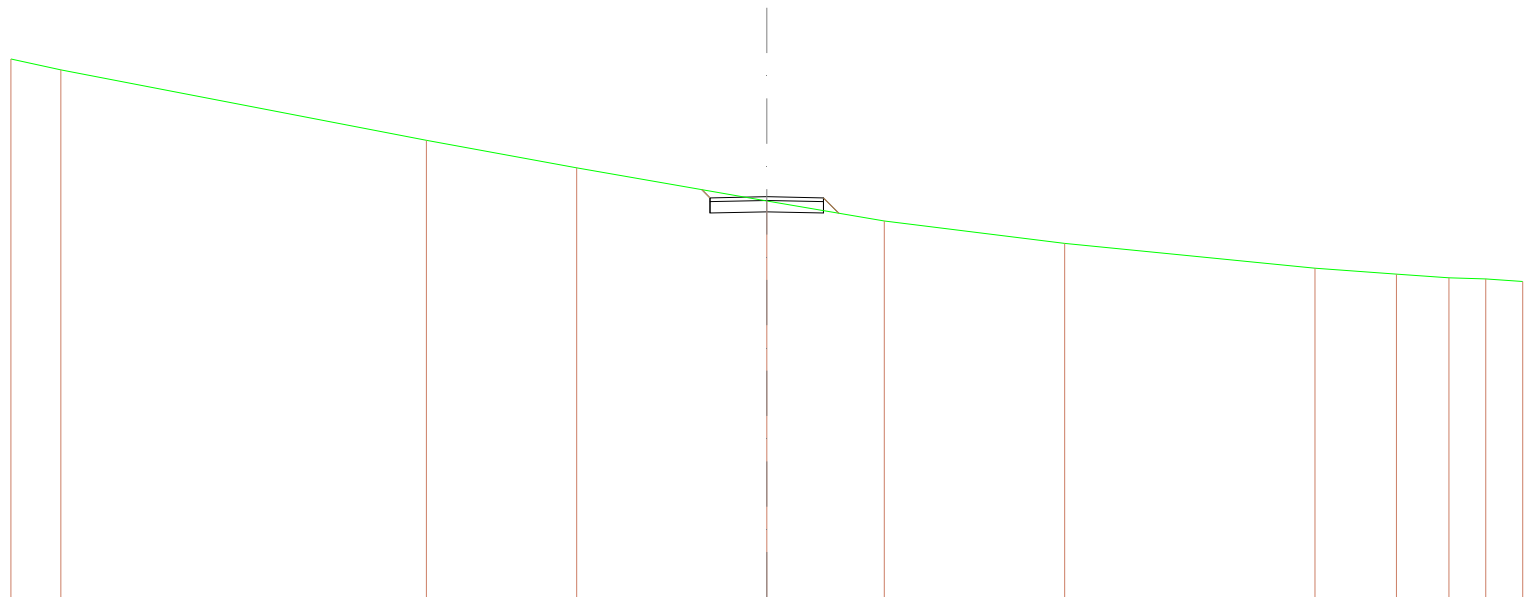
SCALA 1:200

QT.RIF. 262,239

QUOTE TERRENO	276,380	276,919	274,784	273,282	272,870	272,317	272,000	271,780	271,465	271,208	271,103	270,973	270,898
DIST.PARZIALI TERRENO	2,281	6,488	8,811	2,489	3,802	2,107	2,077	3,604	3,046	0,818	3,057	1,982	
QUOTE PROGETTO													
DIST.PARZIALI PROGETTO					1,500	1,500							
QUOTE FINITO													
DIST. PARZIALI FINITO					1,500	1,500							

SCAVI E BONIFICHE	
STERRO	0,935 m ²
RILEVATI	
RILEVATO	0,069 m ²
TERRENO VEGETALE	0,885 m
SOVRASTRUTTURA STRADALE	
STRATO DI USURA	3,000 m
CASSONETTO	3,000 m

SEZIONE N.: 19
 QT. PROGETTO: 272,643
 DIST.PROG.: 125,000
 DIST.PREC.: 5,596
 DIST.SUCC.: 25,000



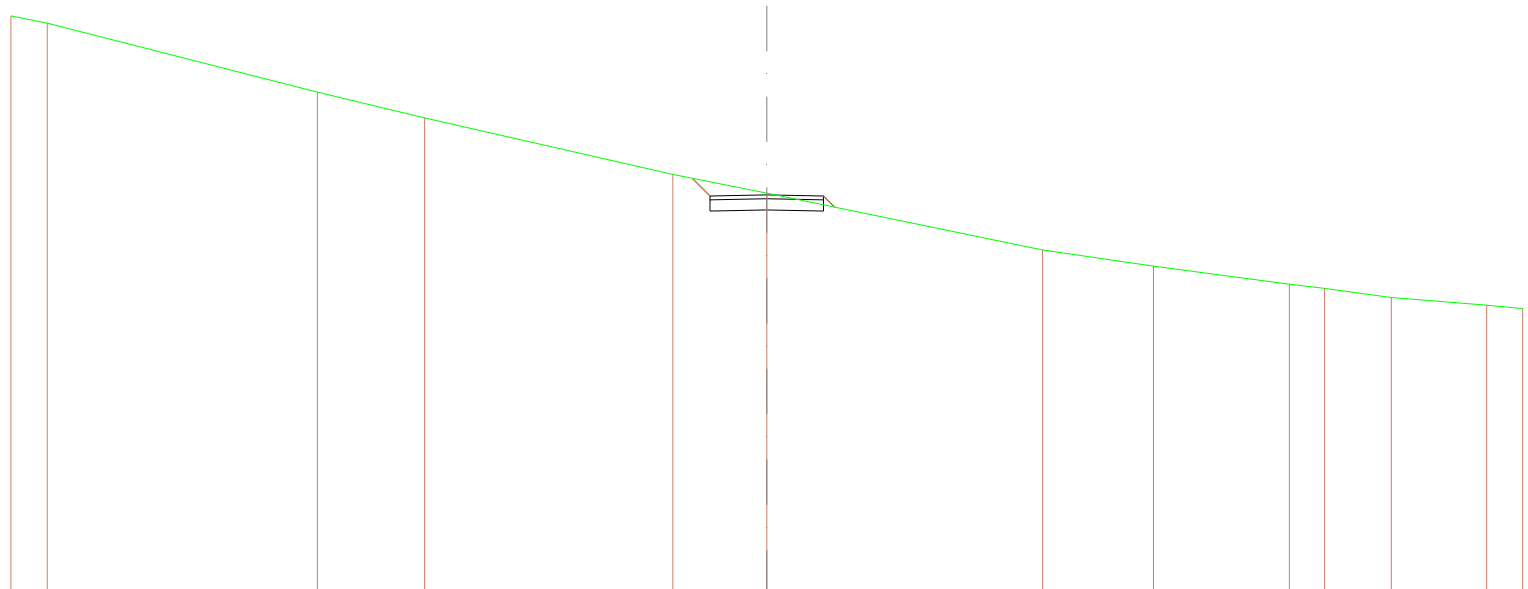
SCALA 1:200

QT.RIF. 261,943

QUOTE TERRENO	276,287	276,000		274,184	273,408	272,832	272,000	271,408		270,761	270,397	270,489	270,471	270,398
DIST.PARZIALI TERRENO	1,323		9,673		3,975	5,029	3,108	4,774		6,622	2,157	1,386	0,977	0,975
QUOTE PROGETTO														
DIST.PARZIALI PROGETTO							1,500	1,500	0,465					
QUOTE FINITO														
DIST. PARZIALI FINITO							1,500	1,500	0,465					

SCAVI E BONIFICHE	
STERRO	1,459 m ²
RILEVATI	
RILEVATO	0,035 m ²
TERRENO VEGETALE	1,080 m
SOVRASTRUTTURA STRADALE	
STRATO DI USURA	3,000 m
CASSONETTO	3,000 m

SEZIONE N.: 20
 QT. PROGETTO: 271,459
 DIST.PROG.: 150,000
 DIST.PREC.: 25,000
 DIST.SUCC.: 13,965



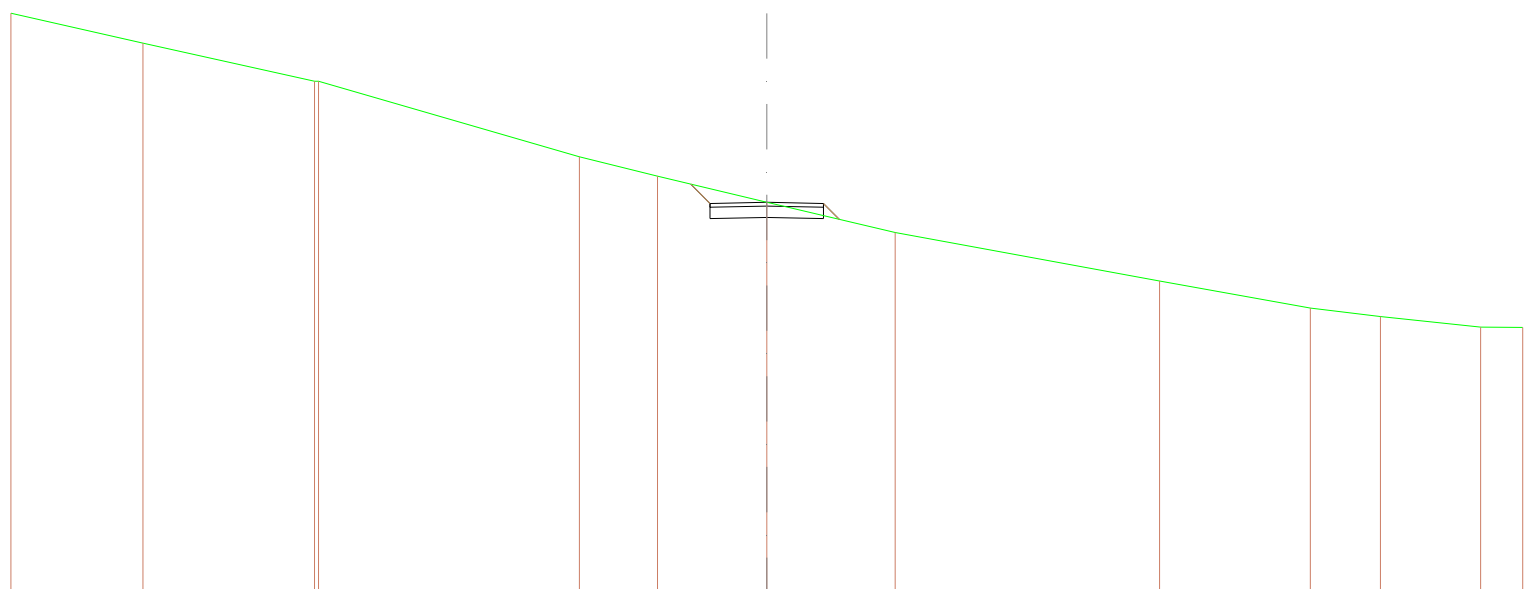
SCALA 1:200

QT.RIF. 260,922

QUOTE TERRENO	276,161	276,000		274,178	273,487		272,000	271,503		270,000	269,673	269,004	268,968	268,745	268,642	268,402		
DIST.PARZIALI TERRENO	0,982		7,147		2,840		6,565	2,486		7,287		2,896		3,594	0,890	1,788	2,524	0,950
QUOTE PROGETTO																		
DIST.PARZIALI PROGETTO								0,468	1,500	1,500	0,568							
QUOTE FINITO																		
DIST. PARZIALI FINITO								0,468	1,500	1,500	0,568							

SCAVI E BONIFICHE	
STERRO	1,349 m ²
RILEVATI	
RILEVATO	0,068 m ²
TERRENO VEGETALE	1,316 m
SOVRASTRUTTURA STRADALE	
STRATO DI USURA	3,000 m
CASSONETTO	3,000 m

SEZIONE N.: 21
 QT. PROGETTO: 270,797
 DIST.PROG.: 163,965
 DIST.PREC.: 13,965
 DIST.SUCC.: 11,035



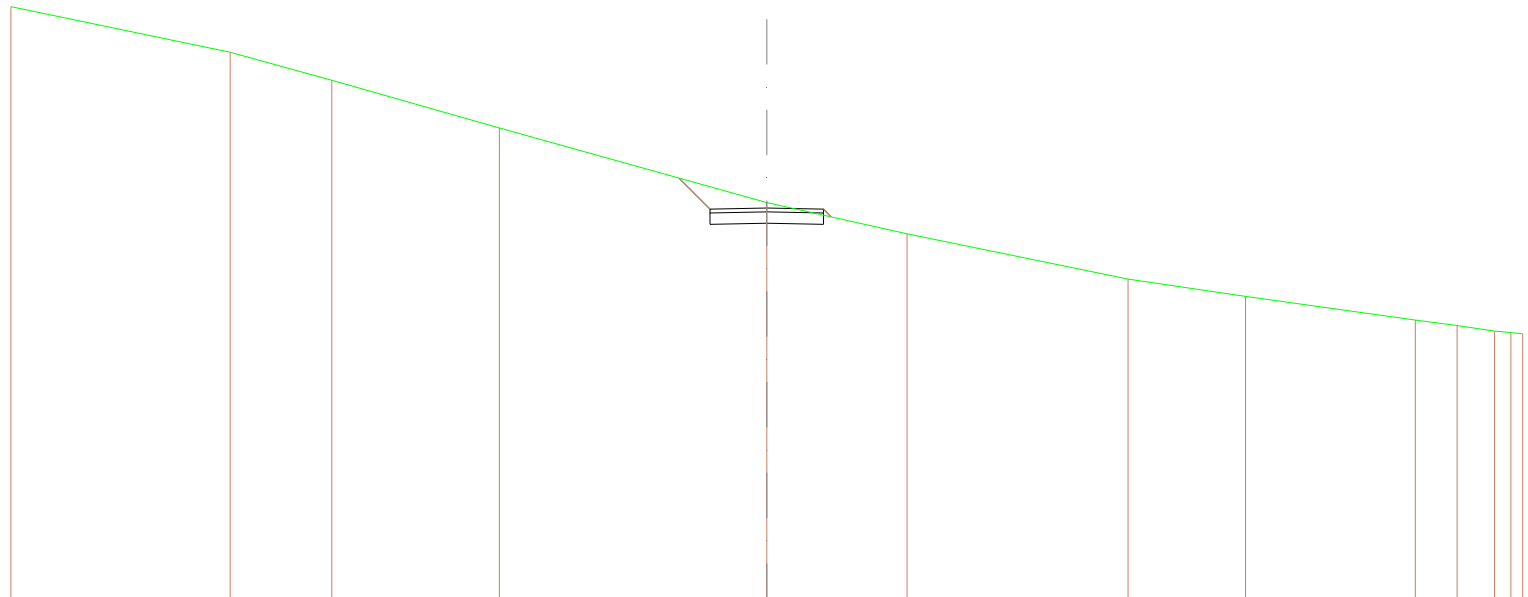
SCALA 1:200

QT.RIF. 260,245

QUOTE TERRENO	276,801	276,008	274,000 274,000	272,000	271,488	270,787	270,000	268,713	268,000	267,777	267,488	267,488
DIST.PARZIALI TERRENO	3,487	4,639	6,904	2,063	2,882	3,398	6,994	3,990	1,856	2,649	1,114	
QUOTE PROGETTO												
DIST.PARZIALI PROGETTO						0,810 271,277 270,787 270,657 270,787	1,500 270,387 270,657 270,787	1,500 270,387 270,657 270,787	0,420 270,346			
QUOTE FINITO												
DIST. PARZIALI FINITO						0,810 271,277 270,787	1,500 270,387 270,787	1,500 270,387 270,657 270,787	0,420 270,346			

SCAVI E BONIFICHE	
STERRO	1,983 m ²
RILEVATI	
RILEVATO	0,016 m ²
TERRENO VEGETALE	1,453 m
SOVRASTRUTTURA STRADALE	
STRATO DI USURA	3,000 m
CASSONETTO	3,000 m

SEZIONE N.: 22
 QT. PROGETTO: 269,880
 DIST.PROG.: 175,000
 DIST.PREC.: 11,035
 DIST.SUCC.: 24,199



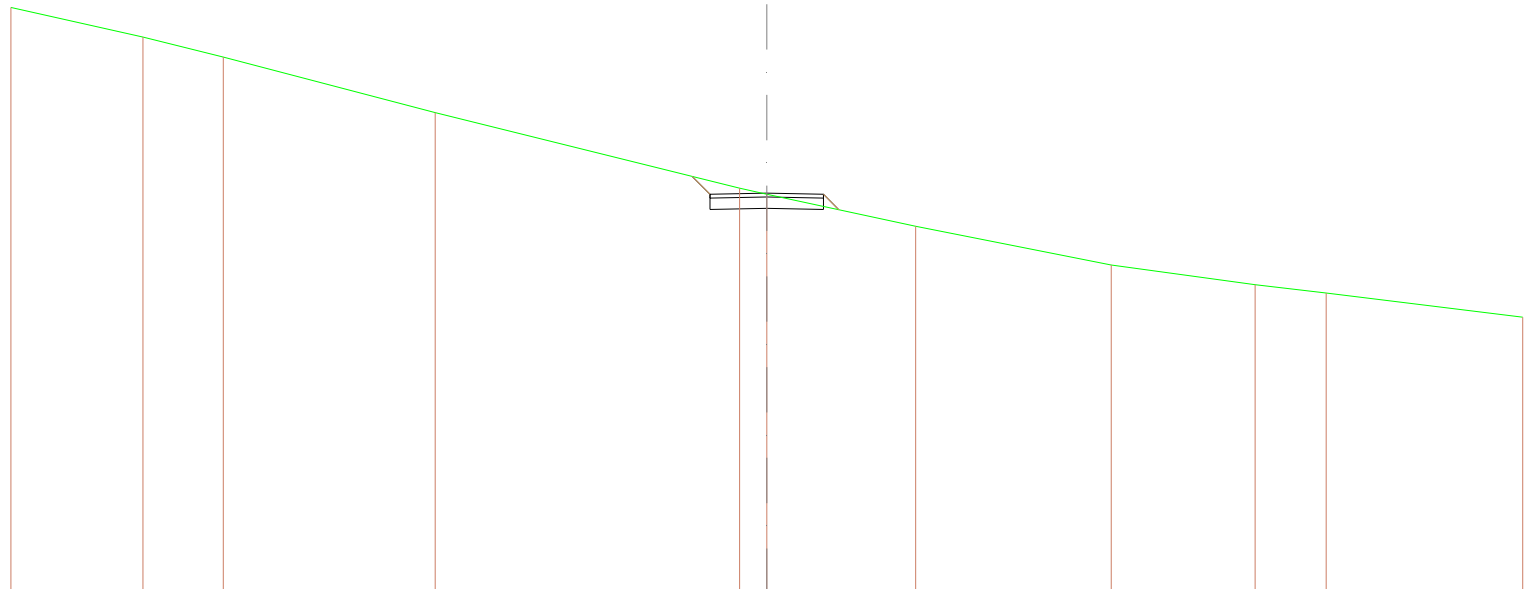
SCALA 1:200

QT.RIF. 259,480

QUOTE TERRENO	276,208	274,000	273,262	272,000	270,023	269,109	268,000	267,643	266,916	266,772	266,628	266,585	266,542
DIST.PARZIALI TERRENO	5,801	2,890	4,432	7,077	3,711	5,880	3,107	4,483	1,104	0,891	0,451	0,513	
QUOTE PROGETTO													
DIST.PARZIALI PROGETTO						0,822	1,500	1,500					
QUOTE FINITO						270,672	269,650	268,650	268,450	268,650	268,650	268,644	
DIST. PARZIALI FINITO						0,822	1,500	1,500					

SCAVI E BONIFICHE	
STERRO	1,258 m ²
RILEVATI	
RILEVATO	0,066 m ²
TERRENO VEGETALE	1,245 m
SOVRASTRUTTURA STRADALE	
STRATO DI USURA	3,000 m
CASSONETTO	3,000 m

SEZIONE N.: 23
 QT. PROGETTO: 267,869
 DIST.PROG.: 199,199
 DIST.PREC.: 24,199
 DIST.SUCC.: 0,059



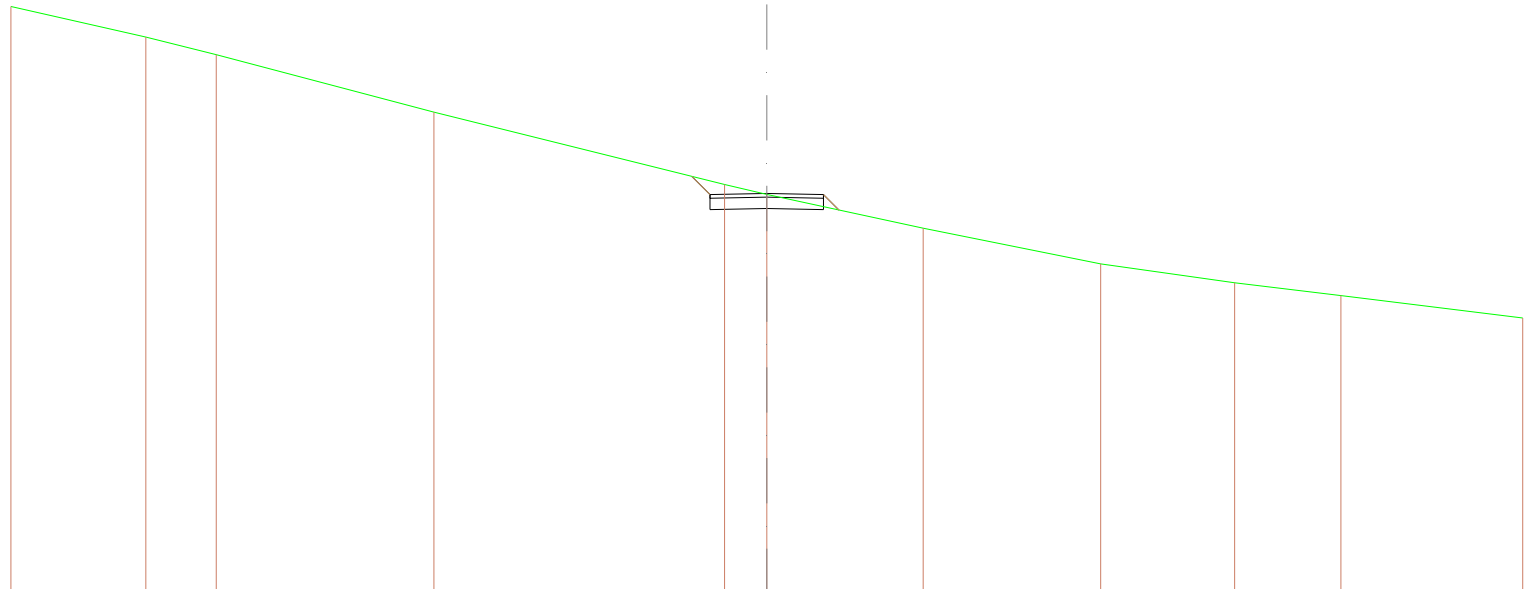
SCALA 1:200

QT.RIF. 257,287

QUOTE TERRENO		272,784		272,000		271,470		270,000		269,000	267,840		266,986		266,971		266,448		266,227		264,690
DIST.PARZIALI TERRENO		3,487		2,122		5,606		8,062		0,790	3,898		5,176		3,800		1,880		5,198		
QUOTE PROGETTO										268,311 267,739 267,639	267,489		267,439 267,739 267,639								
DIST.PARZIALI PROGETTO										0,472	1,500		1,500		0,466						
QUOTE FINITO										268,311 267,639	267,639		267,639 267,739 267,639								
DIST. PARZIALI FINITO										0,472	1,500		1,500		0,466						

SCAVI E BONIFICHE	
STERRO	1,267 m ²
RILEVATI	
RILEVATO	0,066 m ²
TERRENO VEGETALE	1,258 m
SOVRASTRUTTURA STRADALE	
STRATO DI USURA	3,000 m
CASSONETTO	3,000 m

SEZIONE N.: 24
 QT. PROGETTO: 267,864
 DIST.PROG.: 199,258
 DIST.PREC.: 0,059
 DIST.SUCC.: 0,218



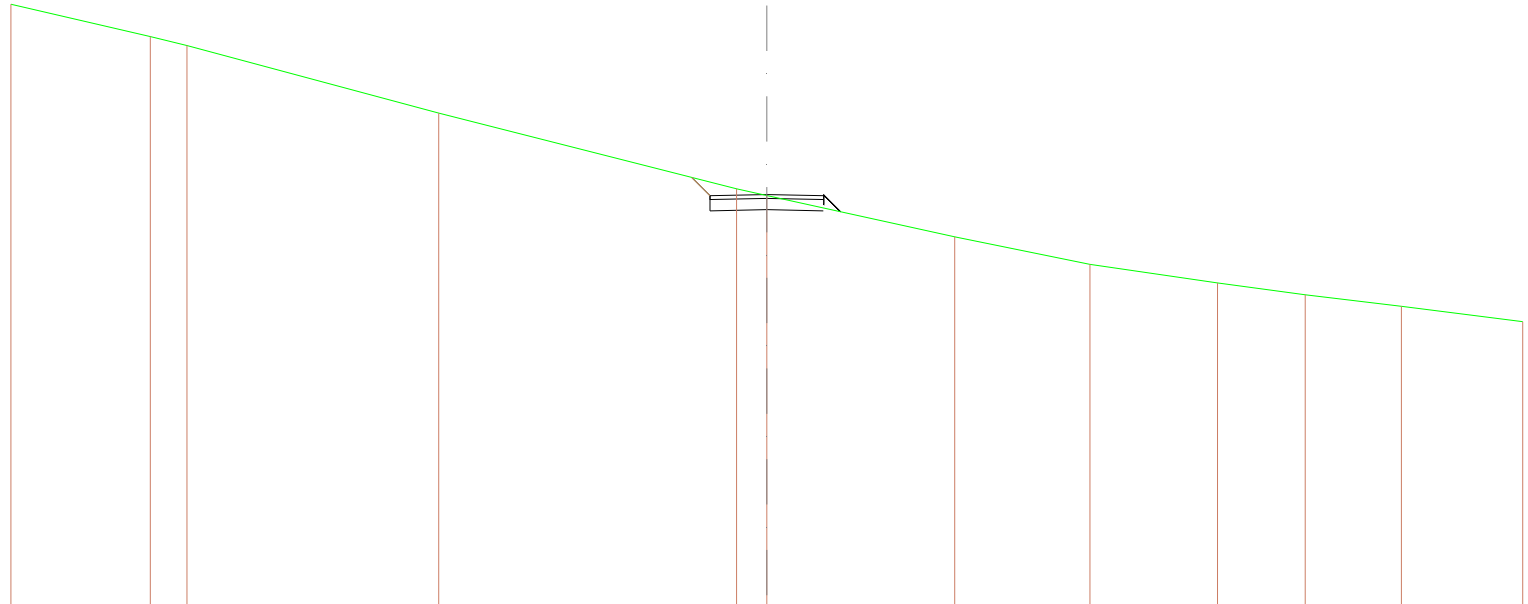
SCALA 1:200

QT.RIF. 257,287

QUOTE TERRENO	272,807	272,000	271,833	270,916	269,098	267,835	268,943	268,000	266,801	265,161	264,698
DIST.PARZIALI TERRENO	3,571	1,882	5,780	7,889	1,118	4,139	4,867	3,543	2,811	4,811	
QUOTE PROGETTO					268,313	267,734	267,464	267,634	267,734	267,834	267,423
DIST.PARZIALI PROGETTO					0,479	1,800	1,500	0,411			
QUOTE FINITO					268,313	267,834	267,864	267,834	267,834	267,834	267,423
DIST. PARZIALI FINITO					0,479	1,800	1,500	0,411			

SCAVI E BONIFICHE	
STERRO	1,268 m ²
RILEVATI	
TERRENO VEGETALE	0,686 m
SOVRASTRUTTURA STRADALE	
STRATO DI USURA	2,997 m
CASSONETTO	2,997 m

SEZIONE N.: 25
 QT. PROGETTO: 267,846
 DIST.PROG.: 199,476
 DIST.PREC.: 0,218
 DIST.SUCC.: 0,394



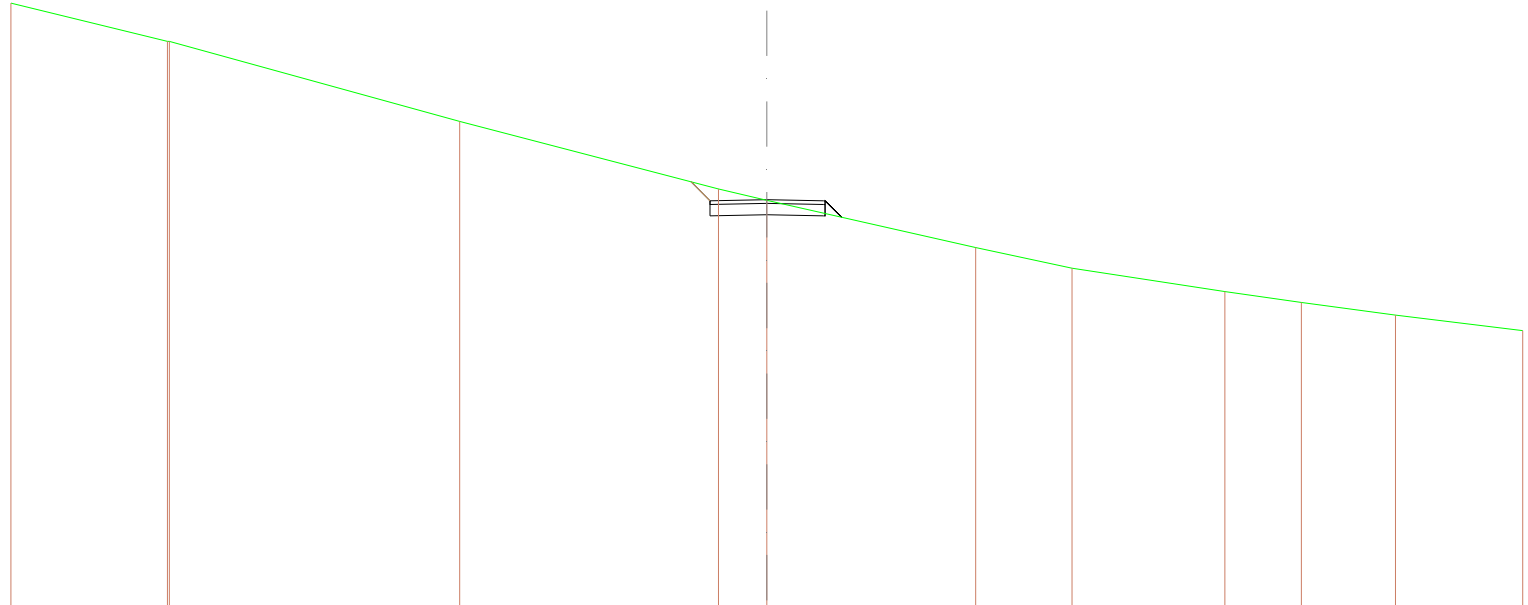
SCALA 1:200

QT.RIF. 256,983

QUOTE TERRENO	272,862	272,025	271,787	270,000	268,000	267,620	266,700	266,000	265,606	265,185	264,890	264,484
DIST.PARZIALI TERRENO	3,888	0,973	6,668	7,882	0,786	4,974	3,576	3,376	2,322	2,646	3,207	
QUOTE PROGETTO					268,301	267,716	267,446	267,416				
DIST.PARZIALI PROGETTO					0,445	1,600	1,487					
QUOTE FINITO					268,301	267,916	267,946					
DIST. PARZIALI FINITO					0,445	1,600						

SCAVI E BONIFICHE	
STERRO	1,292 m ²
RILEVATI	
TERRENO VEGETALE	0,709 m
SOVRASTRUTTURA STRADALE	
STRATO DI USURA	2,999 m
CASSONETTO	2,999 m

SEZIONE N.: 26
 QT. PROGETTO: 267,813
 DIST.PROG.: 199,870
 DIST.PREC.: 0,394
 DIST.SUCC.: 0,671



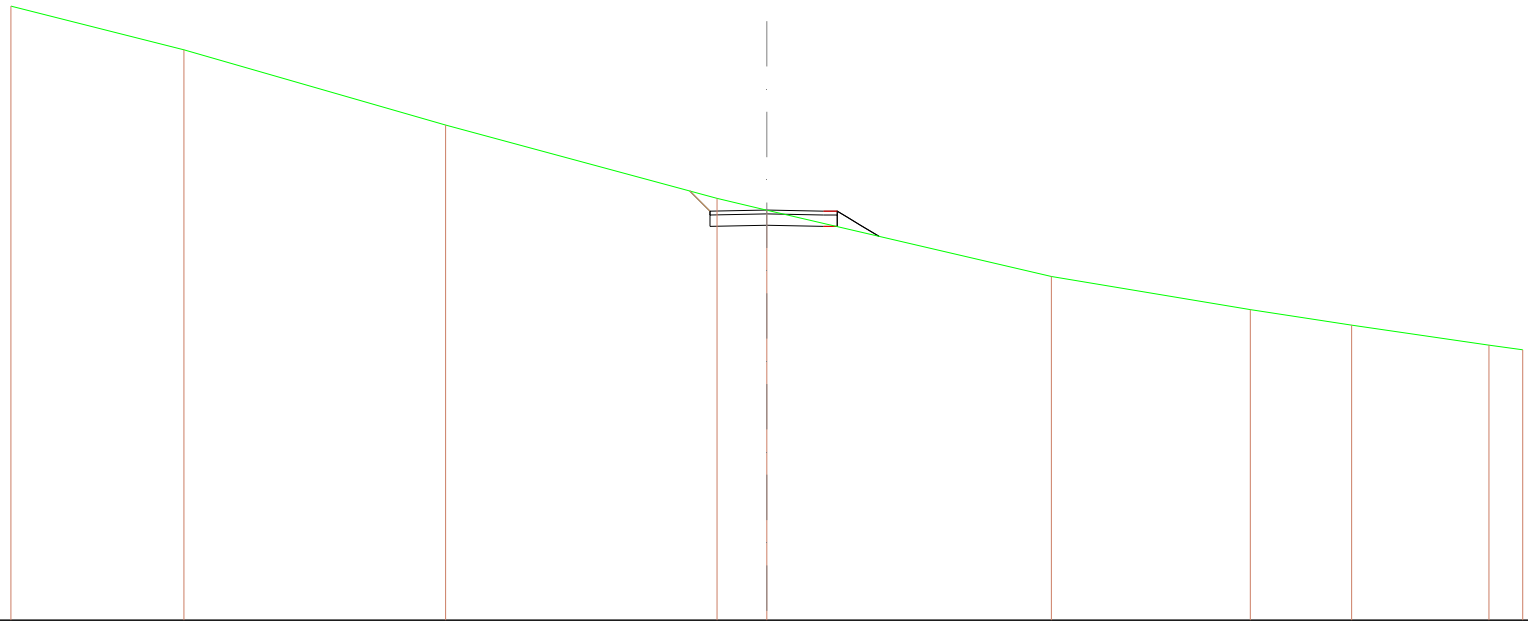
SCALA 1:200

QT.RIF. 256,979

QUOTE TERRENO		278,011	272,000 272,000	268,861	268,046	267,783	266,645	266,000	266,579	265,094	264,789	264,547
DIST.PARZIALI TERRENO		4,148	7,688	6,860	1,275	5,629	2,560	4,041	2,027	2,490	3,364	
QUOTE PROGETTO					266,205 267,783 267,813 267,783	267,413	267,363					
DIST.PARZIALI PROGETTO					0,000	1,600	1,400					
QUOTE FINITO					266,205 267,783	267,813	267,783					
DIST. PARZIALI FINITO					0,000	1,600	1,400					

SCAVI E BONIFICHE	
STERRO	1,350 m ²
RILEVATI	
TERRENO VEGETALE	0,760 m
SOVRASTRUTTURA STRADALE	
STRATO DI USURA	2,999 m
CASSONETTO	2,999 m

SEZIONE N.: 27
 QT. PROGETTO: 267,757
 DIST.PROG.: 200,542
 DIST.PREC.: 0,671
 DIST.SUCC.: 20,685



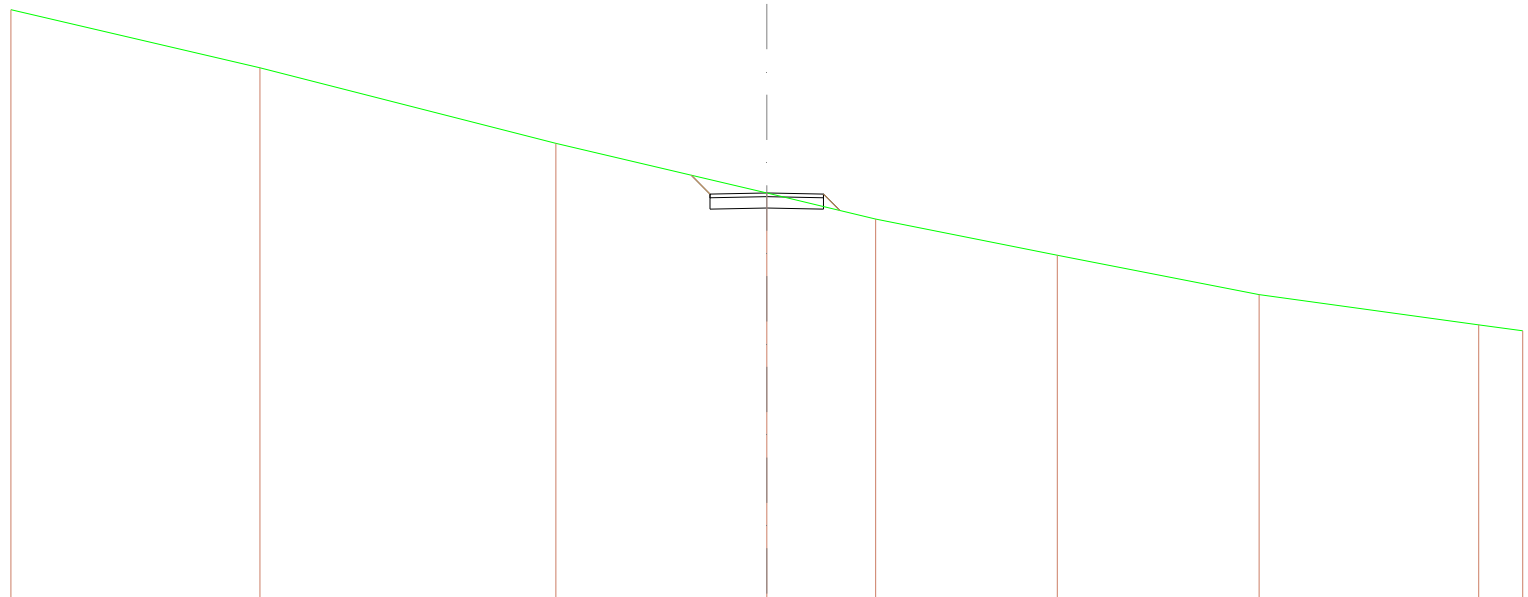
SCALA 1:200

QT.RIF. 256,909

QUOTE TERRENO		275,164		272,000		270,000		268,070	267,755		268,000		265,128		264,714		264,164	264,004
DIST.PARZIALI TERRENO			4,661		6,923		7,179		1,317		7,532		5,282		2,683		3,632	0,681
QUOTE PROGETTO									268,205 267,727 267,527 267,757									
DIST.PARZIALI PROGETTO									0,687		1,600		1,499					
QUOTE FINITO									268,205 267,727									
DIST. PARZIALI FINITO									0,687		1,600		1,499					

SCAVI E BONIFICHE	
STERRO	1,328 m ²
RILEVATI	
RILEVATO	0,072 m ²
TERRENO VEGETALE	1,317 m
SOVRASTRUTTURA STRADALE	
STRATO DI USURA	3,000 m
CASSONETTO	3,000 m

SEZIONE N.: 28
 QT. PROGETTO: 266,690
 DIST.PROG.: 221,227
 DIST.PREC.: 20,685
 DIST.SUCC.: 0,840



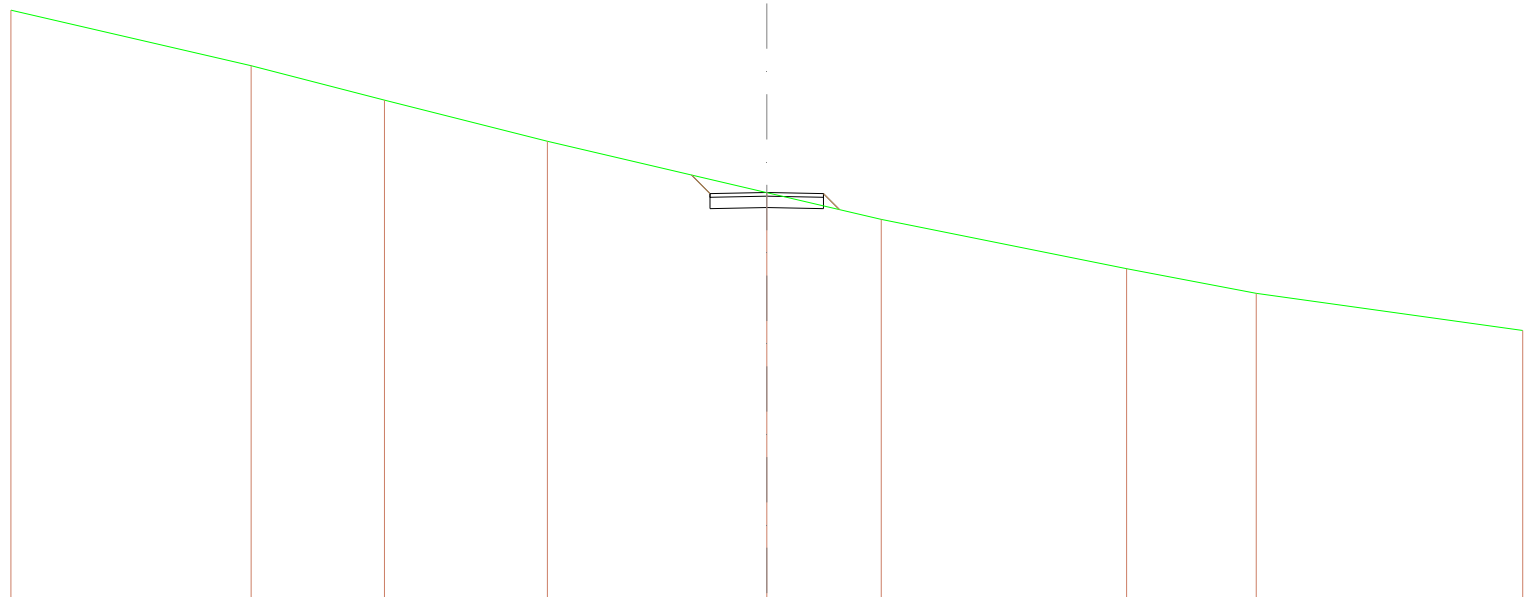
SCALA 1:200

QT.RIF. 255,890

QUOTE TERRENO		271,838	270,000	268,000	266,688	266,000	265,041	264,000	263,198	263,043
DIST.PARZIALI TERRENO		6,692	7,828	5,581	2,883	4,806	5,338	5,809	1,164	
QUOTE PROGETTO					267,157 266,690 266,690 266,690	266,290	266,290 266,550 266,690 266,228			
DIST.PARZIALI PROGETTO					0,467 1,500	1,500	0,464			
QUOTE FINITO					267,157 266,690	266,690	266,690 266,690 266,690			
DIST. PARZIALI FINITO					0,467 1,500	1,500	0,464			

SCAVI E BONIFICHE	
STERRO	1,315 m ²
RILEVATI	
RILEVATO	0,070 m ²
TERRENO VEGETALE	1,293 m
SOVRASTRUTTURA STRADALE	
STRATO DI USURA	3,000 m
CASSONETTO	3,000 m

SEZIONE N.: 29
 QT. PROGETTO: 266,647
 DIST.PROG.: 222,066
 DIST.PREC.: 0,840
 DIST.SUCC.: 2,934



SCALA 1:200

QT.RIF. 255,834

QUOTE TERRENO		271,470		270,000		269,090		268,000		266,639		265,804		264,830		263,977		262,997
DIST.PARZIALI TERRENO			6,367		3,627		4,312		5,804		3,081		6,489		3,433		7,047	
QUOTE PROGETTO										267,105 266,517 266,517 266,617		266,247		266,217 266,517 266,617 266,617				
DIST.PARZIALI PROGETTO										0,448	1,500	1,500	0,448					
QUOTE FINITO										267,105 266,617		266,647		266,617 266,617				
DIST. PARZIALI FINITO										0,448	1,500	1,500	0,448					

SCAVI E BONIFICHE	
STERRO	1,124 m ²
RILEVATI	
RILEVATO	0,090 m ²
TERRENO VEGETALE	1,273 m
SOVRASTRUTTURA STRADALE	
STRATO DI USURA	3,000 m
CASSONETTO	3,000 m

SEZIONE N.: 30
 QT. PROGETTO: 266,496
 DIST.PROG.: 225,000
 DIST.PREC.: 2,934
 DIST.SUCC.: 25,690



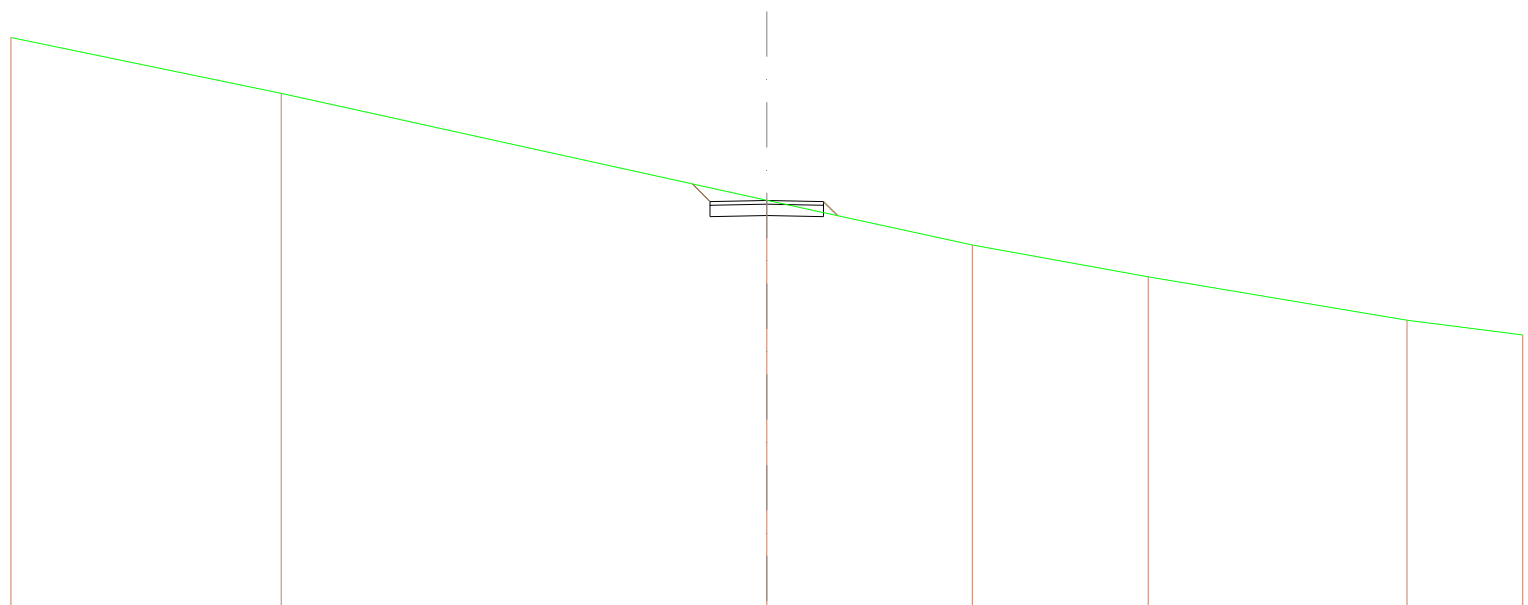
SCALA 1:200

QT.RIF. 255,651

QUOTE TERRENO		271,243	270,000	269,000	268,429	268,632	268,997	262,898
DIST.PARZIALI TERRENO		5,346	6,021	6,833	2,212	9,607	8,180	
QUOTE PROGETTO					266,833 266,089 266,496 266,496	266,086 266,086 266,305 266,496 266,503		
DIST.PARZIALI PROGETTO					0,417 1,500	1,500 0,483		
QUOTE FINITO					266,833 266,496	266,485 266,485 266,503		
DIST. PARZIALI FINITO					0,417 1,500	1,500 0,483		

SCAVI E BONIFICHE	
STERRO	1,337 m ²
RILEVATI	
RILEVATO	0,055 m ²
TERRENO VEGETALE	1,187 m
SOVRASTRUTTURA STRADALE	
STRATO DI USURA	3,000 m
CASSONETTO	3,000 m

SEZIONE N.: 31
 QT. PROGETTO: 265,171
 DIST.PROG.: 250,690
 DIST.PREC.: 25,690
 DIST.SUCC.: 24,310



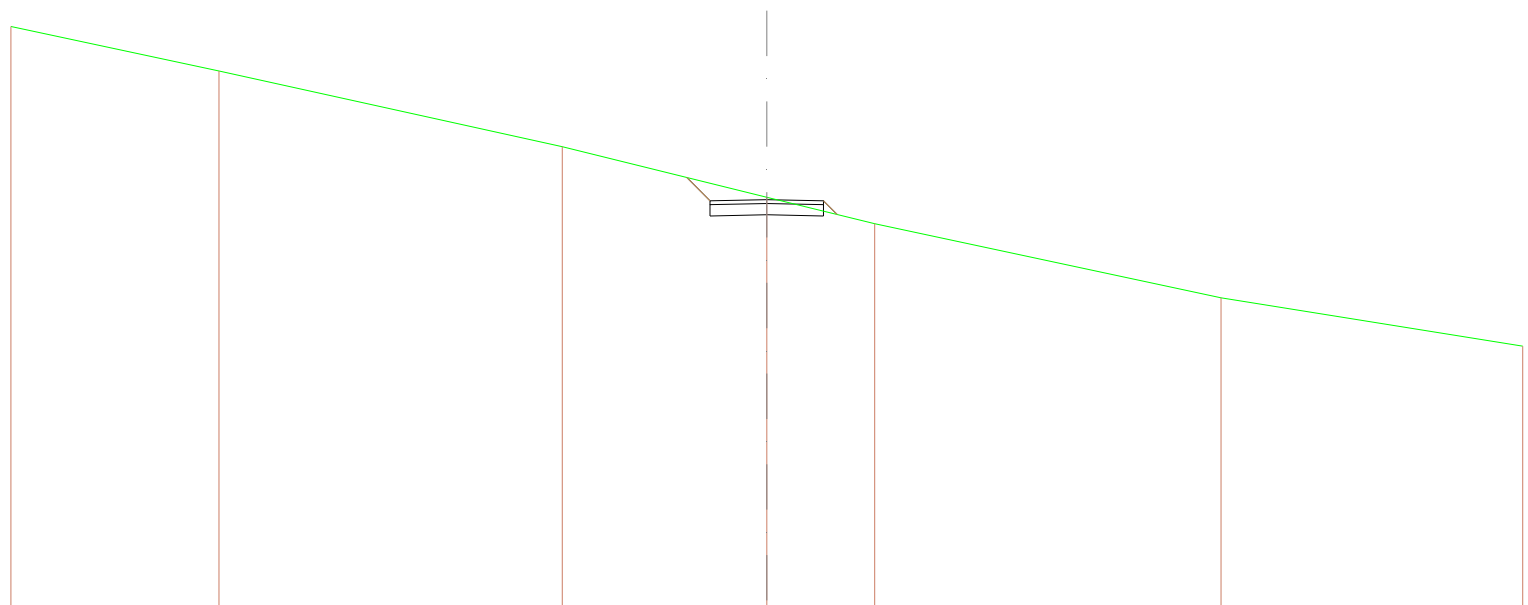
SCALA 1:200

QT.RIF. 254,145

QUOTE TERRENO		259,461	259,000		255,172	253,993	253,160	252,000	251,610
DIST.PARZIALI TERRENO		7,162	12,848	5,437	4,956	6,847	3,060		
QUOTE PROGETTO									
DIST.PARZIALI PROGETTO				0,044	1,500	1,500	0,275		
QUOTE FINITO									
DIST. PARZIALI FINITO				0,044	1,500	1,500	0,275		

SCAVI E BONIFICHE	
STERRO	1,583 m ²
RILEVATI	
RILEVATO	0,050 m ²
TERRENO VEGETALE	1,388 m
SOVRASTRUTTURA STRADALE	
STRATO DI USURA	3,000 m
CASSONETTO	3,000 m

SEZIONE N.: 32
 QT. PROGETTO: 264,598
 DIST.PROG.: 275,000
 DIST.PREC.: 24,310
 DIST.SUCC.: 11,814



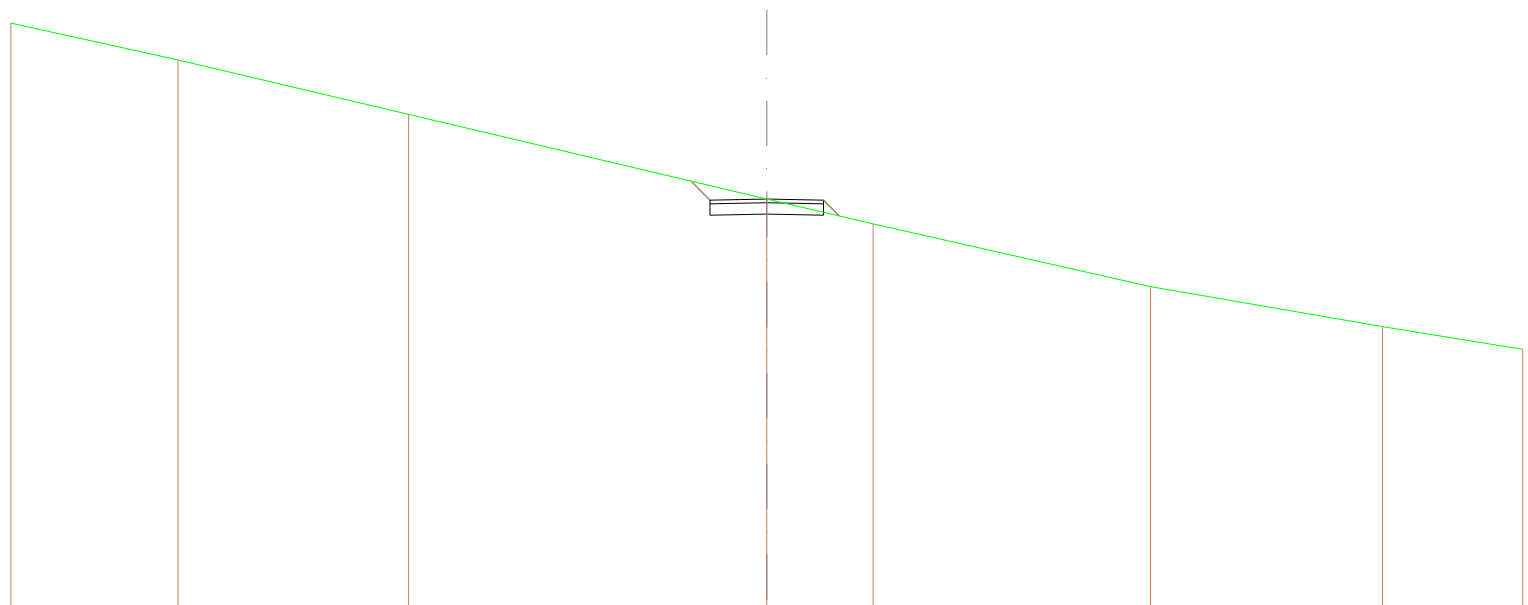
SCALA 1:200

QT.RIF. 253,552

QUOTE TERRENO		266,161	266,000	266,000	264,682	263,690	262,000	260,724
DIST.PARZIALI TERRENO		5,606	9,084	5,411	2,866	9,165	7,979	
QUOTE PROGETTO					265,165 264,168 264,598	264,168	264,168 264,598 264,204	
DIST.PARZIALI PROGETTO					0,818 1,600	1,500	0,262	
QUOTE FINITO					265,165 264,598	264,598	264,598 264,204	
DIST. PARZIALI FINITO					0,818 1,600	1,500	0,262	

SCAVI E BONIFICHE	
STERRO	1,345 m ²
RILEVATI	
RILEVATO	0,067 m ²
TERRENO VEGETALE	1,304 m
SOVRASTRUTTURA STRADALE	
STRATO DI USURA	3,000 m
CASSONETTO	3,000 m

SEZIONE N.: 33
 QT. PROGETTO: 264,319
 DIST.PROG.: 286,814
 DIST.PREC.: 11,814
 DIST.SUCC.: 13,186



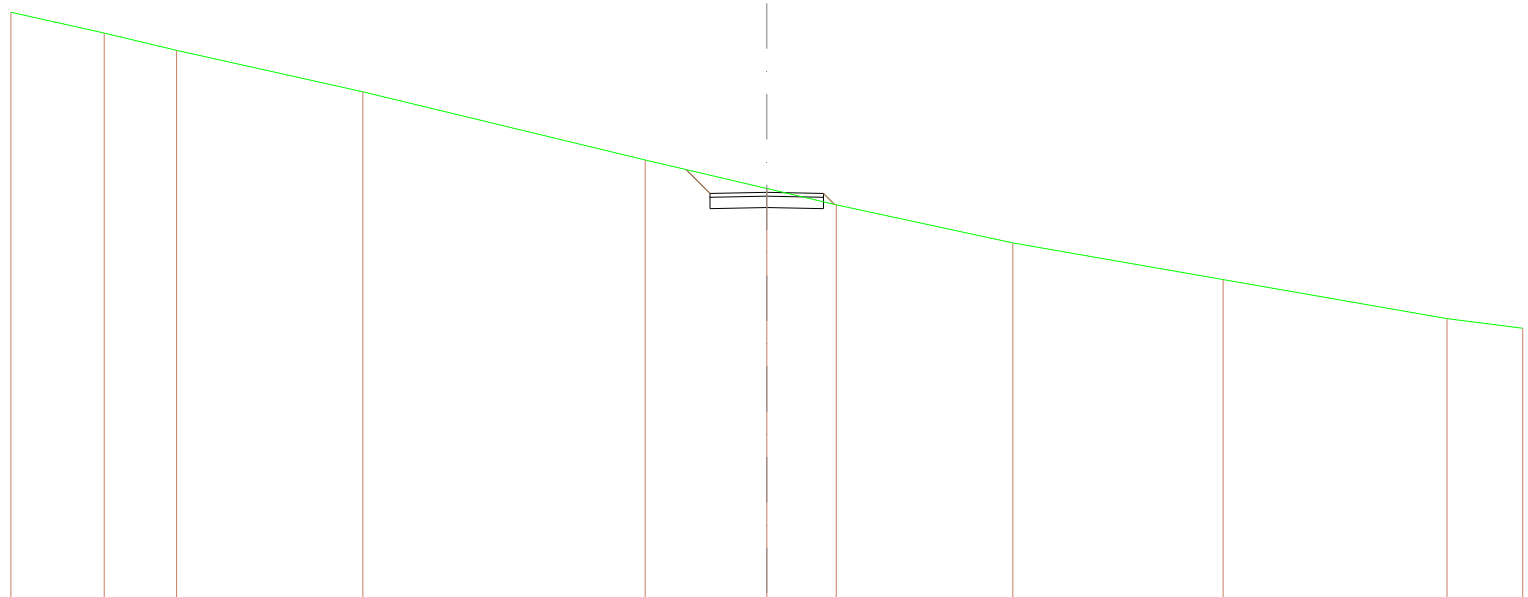
SCALA 1:200

QT.RIF. 253,256

QUOTE TERRENO										
		266,871	266,000	266,668		264,519	263,682	262,000	260,944	260,341
DIST.PARZIALI TERRENO		4,424	6,101	9,475		2,811	7,342	6,140	3,707	
QUOTE PROGETTO										
						264,762	263,659	264,289	263,671	
DIST.PARZIALI PROGETTO						0,088	1,600	1,500	0,418	
QUOTE FINITO										
						264,762	264,289	264,519	264,289	263,671
DIST. PARZIALI FINITO						0,088	1,500	1,500	0,418	

SCAVI E BONIFICHE	
STERRO	1,702 m ²
RILEVATI	
RILEVATO	0,032 m ²
TERRENO VEGETALE	1,300 m
SOVRASTRUTTURA STRADALE	
STRATO DI USURA	3,000 m
CASSONETTO	3,000 m

SEZIONE N.: 34
 QT. PROGETTO: 263,339
 DIST.PROG.: 300,000
 DIST.PREC.: 13,186
 DIST.SUCC.: 9,922



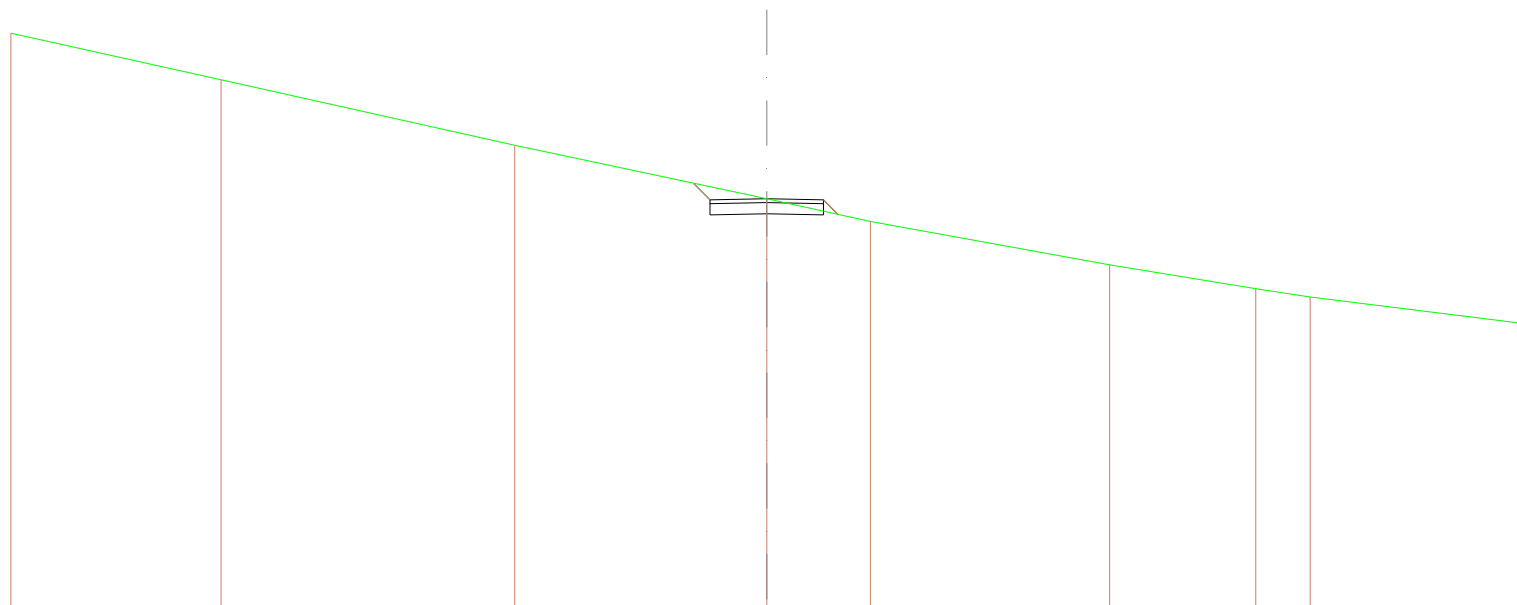
SCALA 1:200

QT.RIF. 252,524

QUOTE TERRENO	266,104	267,663	267,096	268,000	264,198	263,441	263,009	262,000	261,034	260,000	259,743
DIST.PARZIALI TERRENO	2,472	1,914	4,928	7,470	3,217	1,840	4,688	5,587	5,924	2,001	
QUOTE PROGETTO											
DIST.PARZIALI PROGETTO						0,881	1,500	1,500			
QUOTE FINITO											
DIST. PARZIALI FINITO						0,881	1,500	1,500			

SCAVI E BONIFICHE	
STERRO	1,313 m ²
RILEVATI	
RILEVATO	0,058 m ²
TERRENO VEGETALE	1,167 m
SOVRASTRUTTURA STRADALE	
STRATO DI USURA	3,000 m
CASSONETTO	3,000 m

SEZIONE N.: 35
 QT. PROGETTO: 262,602
 DIST.PROG.: 309,922
 DIST.PREC.: 9,922
 DIST.SUCC.: 13,033



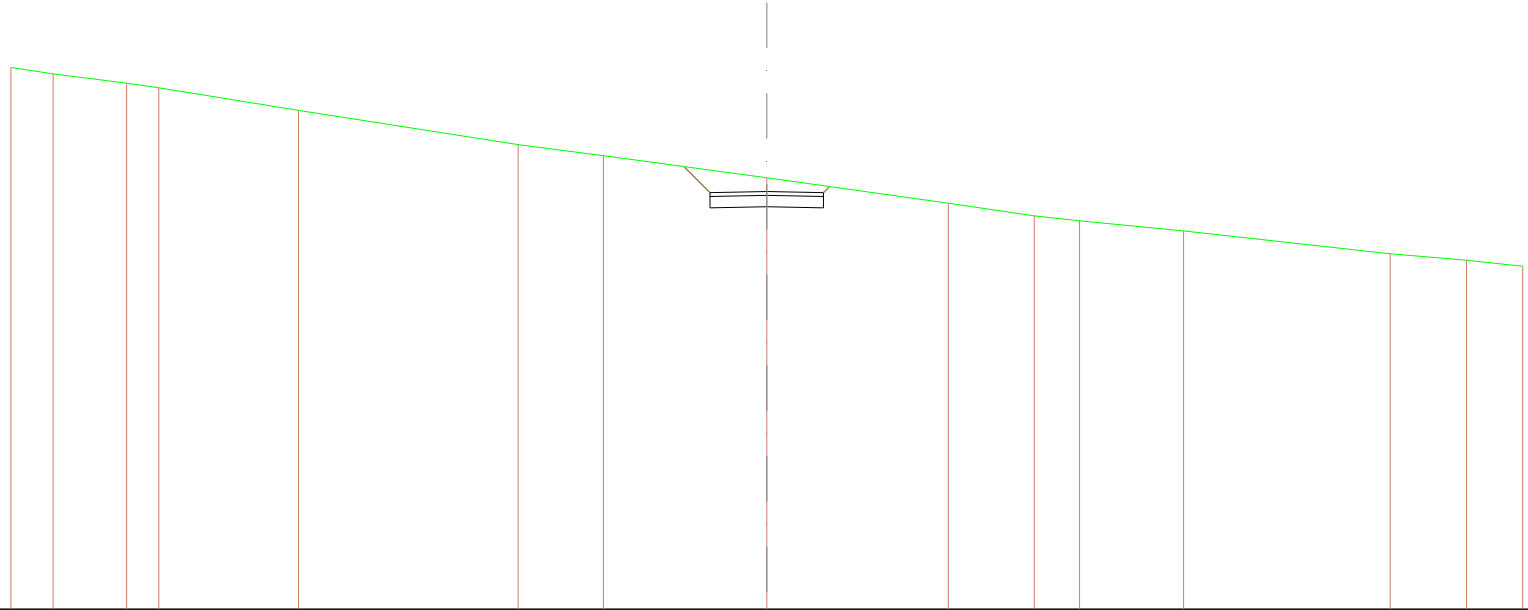
SCALA 1:200

QT.RIF. 251,744

QUOTE TERRENO	266,602	266,746	264,015	262,602	262,000	260,654	260,221	260,000	259,305
DIST.PARZIALI TERRENO	5,563	7,769	6,668	2,740	6,330	3,867	1,440	5,823	
QUOTE PROGETTO									
DIST.PARZIALI PROGETTO				0,441	1,500	1,500	0,384		
QUOTE FINITO									
DIST. PARZIALI FINITO				0,441	1,500	1,500	0,384		

SCAVI E BONIFICHE	
STERRO	2,553 m ²
RILEVATI	
TERRENO VEGETALE	1,205 m
SOVRASTRUTTURA STRADALE	
STRATO DI USURA	3,000 m
CASSONETTO	3,000 m

SEZIONE N.: 37
 QT. PROGETTO: 260,758
 DIST.PROG.: 324,078
 DIST.PREC.: 1,123
 DIST.SUCC.: 1,123



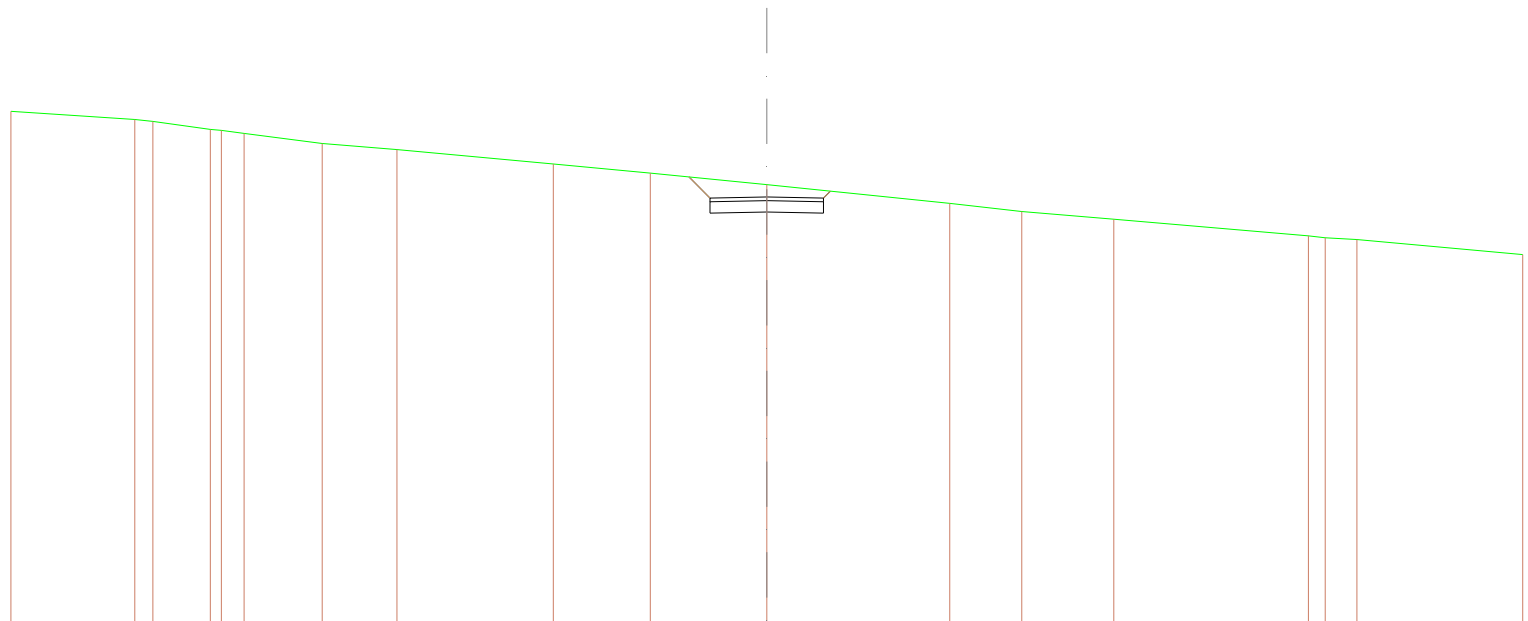
SCALA 1:200

QT.RIF. 249,709

QUOTE TERRENO	264,038	263,672	263,626	263,603	262,607	262,000	261,707	261,122	260,451	260,118	260,085	260,716	260,112	260,941	260,779
DIST.PARZIALI TERRENO	1,118	1,943	0,062	3,697	6,811	2,255	4,324	4,805	2,272	1,200	2,762	5,466	2,021	1,483	
QUOTE PROGETTO															
DIST.PARZIALI PROGETTO							0,000	1,500	1,500						
QUOTE FINITO															
DIST. PARZIALI FINITO							0,000	1,500	1,500						

SCAVI E BONIFICHE	
STERRO	2,375 m ²
RILEVATI	
TERRENO VEGETALE	1,048 m
SOVRASTRUTTURA STRADALE	
STRATO DI USURA	3,000 m
CASSONETTO	3,000 m

SEZIONE N.: 38
 QT. PROGETTO: 260,611
 DIST.PROG.: 325,201
 DIST.PREC.: 1,123
 DIST.SUCC.: 20,039



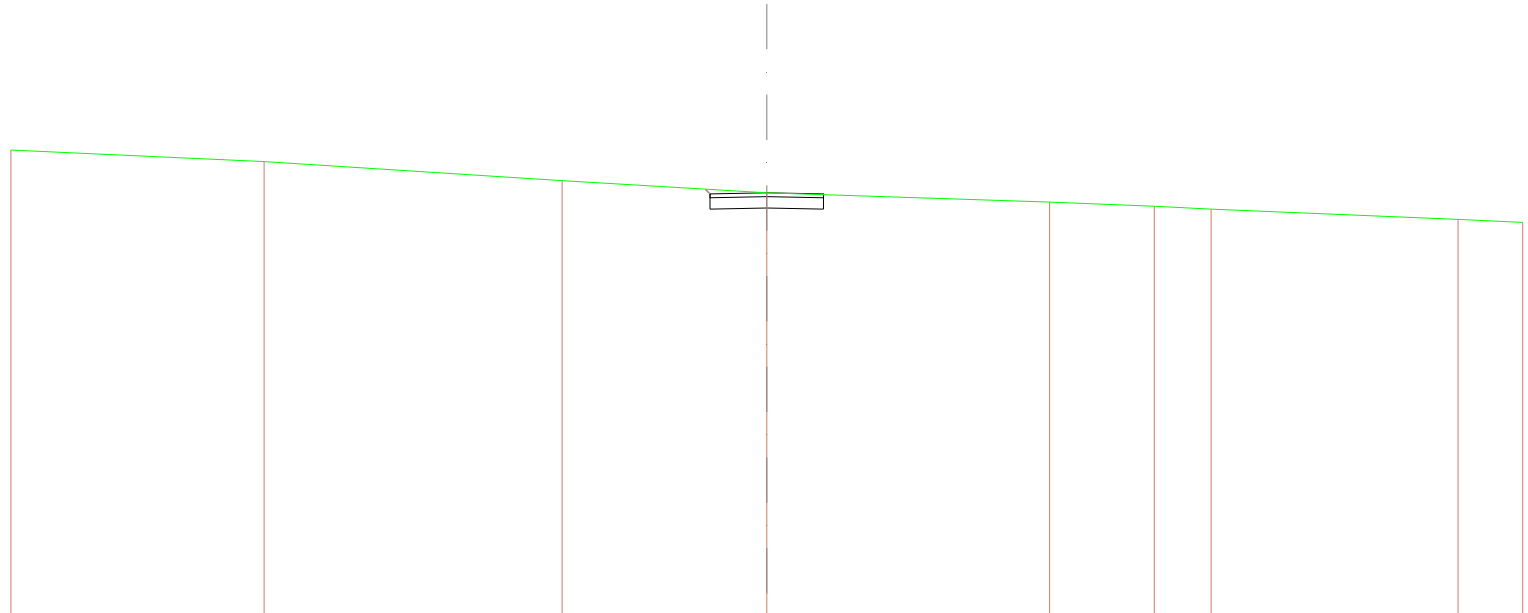
SCALA 1:200

QT.RIF. 249,281

QUOTE TERRENO	262,877	262,839	262,810	262,806	262,806	262,800	262,024	261,682	261,481	261,241	260,936	260,440	260,223	260,020	259,579	259,551	259,464	259,095
DIST.PARZIALI TERRENO	3,281	0,477	1,622	0,382	0,398	2,067	1,981	4,136	2,664	3,082	4,840	1,909	2,432	5,151	0,443	0,388	4,387	
QUOTE PROGETTO																		
DIST.PARZIALI PROGETTO											0,388	1,600	1,500					
QUOTE FINITO																		
DIST. PARZIALI FINITO											0,388	1,600	1,500					

SCAVI E BONIFICHE	
STERRO	1,282 m ²
RILEVATI	
RILEVATO	0,000 m ²
TERRENO VEGETALE	0,207 m
SOVRASTRUTTURA STRADALE	
STRATO DI USURA	3,000 m
CASSONETTO	3,000 m

SEZIONE N.: 39
 QT. PROGETTO: 258,000
 DIST.PROG.: 345,240
 DIST.PREC.: 20,039
 DIST.SUCC.: 4,760



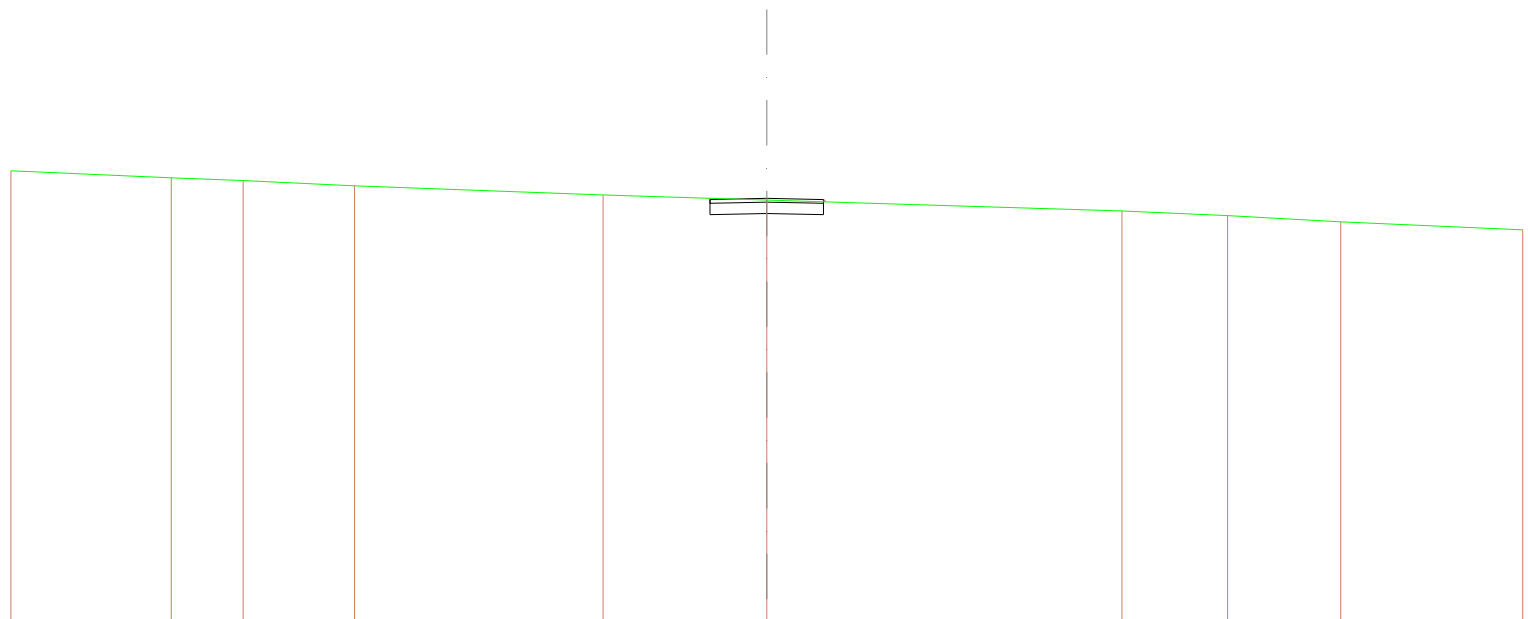
SCALA 1:200

QT.RIF. 246,774

QUOTE TERRENO	256,182	256,828	256,821	256,000	257,764	257,646	257,698	257,287	257,217
DIST.PARZIALI TERRENO	6,698	7,886	5,415	7,488	2,771	1,501	6,636	1,709	
QUOTE PROGETTO					257,006 257,970 257,970 257,970	257,600	257,670 257,970 257,970 257,980		
DIST.PARZIALI PROGETTO					1,800	1,500			
QUOTE FINITO					256,006 257,970	256,000	257,970 257,970 257,980		
DIST. PARZIALI FINITO					1,800	1,500			

SCAVI E BONIFICHE	
STERRO	1,116 m ²
RILEVATI	
RILEVATO	0,002 m ²
TERRENO VEGETALE	0,136 m
SOVRASTRUTTURA STRADALE	
STRATO DI USURA	3,000 m
CASSONETTO	3,000 m

SEZIONE N.: 40
 QT. PROGETTO: 257,685
 DIST.PROG.: 350,000
 DIST.PREC.: 4,760
 DIST.SUCC.: 4,565



SCALA 1:200

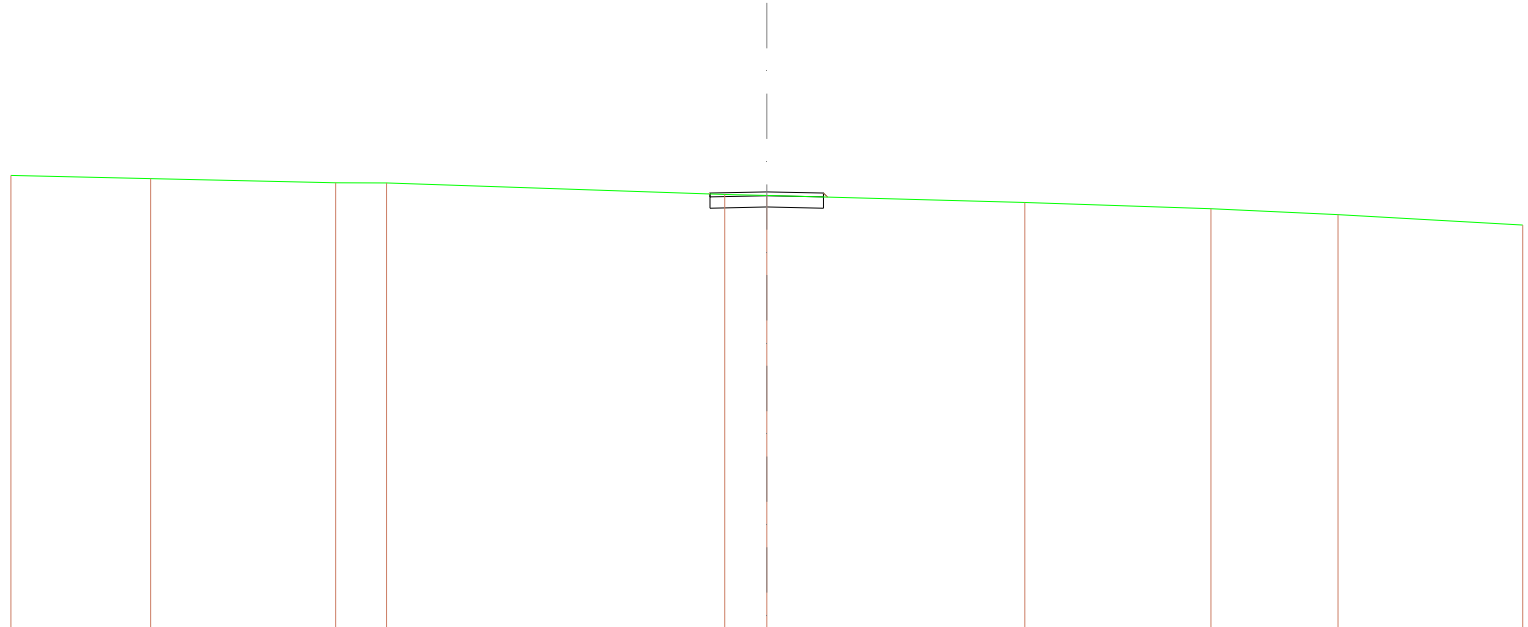
QT.RIF. 246,236

QUOTE TERRENO	258,417	258,228	258,108	258,018	257,778	257,642	257,381	257,228	257,068	256,884
DIST.PARZIALI TERRENO	4,244	1,900	2,948	6,575	4,332	8,400	2,782	2,888	4,815	
QUOTE PROGETTO										
DIST.PARZIALI PROGETTO										
QUOTE FINITO										
DIST. PARZIALI FINITO										

257,680	257,285	257,285	257,685	257,285	257,285	257,685	257,284
1,800	1,500		1,500		1,500		

SCAVI E BONIFICHE	
STERRO	0,962 m ²
RILEVATI	
RILEVATO	0,006 m ²
TERRENO VEGETALE	0,186 m
SOVRASTRUTTURA STRADALE	
STRATO DI USURA	3,000 m
CASSONETTO	3,000 m

SEZIONE N.: 41
 QT. PROGETTO: 257,383
 DIST.PROG.: 354,565
 DIST.PREC.: 4,565
 DIST.SUCC.: 1,409



SCALA 1:200

QT.RIF. 245,762

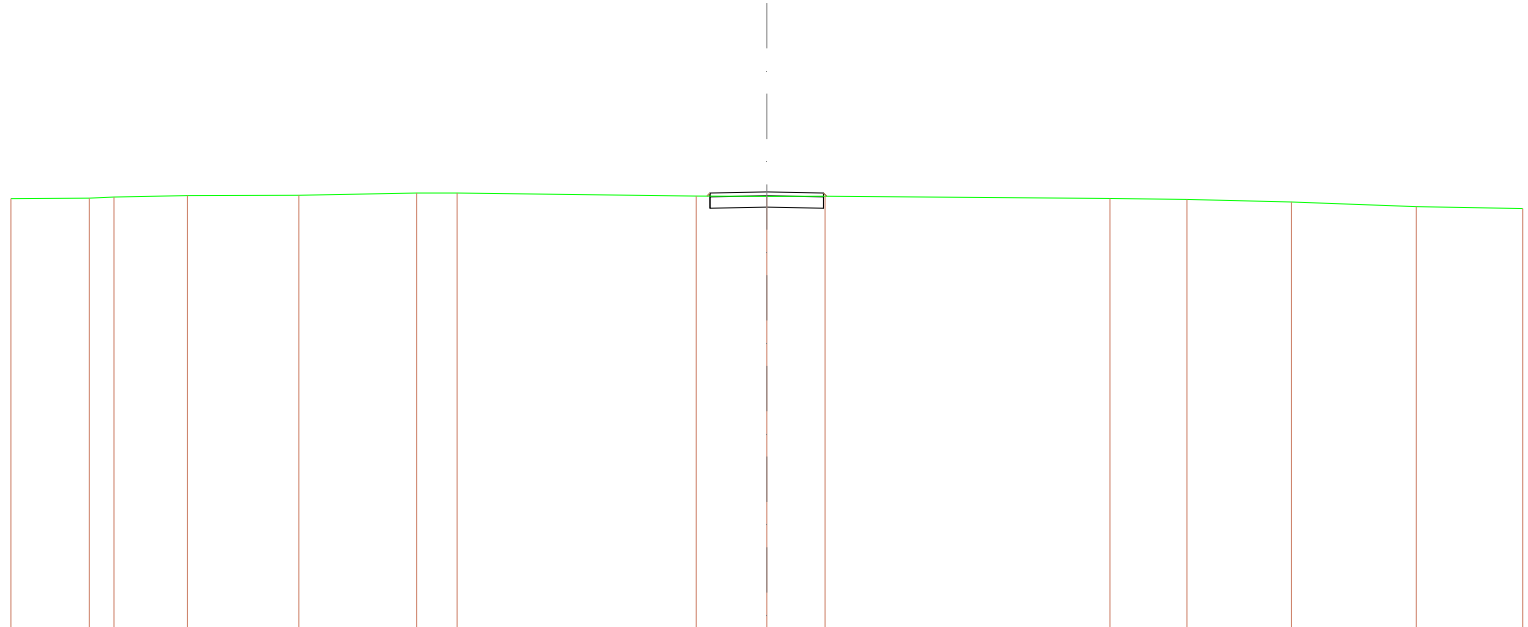
QUOTE TERRENO	257,620	257,737	257,824	257,822	8,960	257,719	257,282	257,106	256,938	256,781	256,606
DIST.PARZIALI TERRENO	3,899	4,894	1,346		8,960	1,112	6,828	4,823	3,363	4,886	
QUOTE PROGETTO											
DIST.PARZIALI PROGETTO											
QUOTE FINITO											
DIST. PARZIALI FINITO											

257,328
 257,383
 257,383
 257,383
 256,983
 257,383
 257,383
 257,246

1,800
 1,500

SCAVI E BONIFICHE	
STERRO	0,904 m ²
RILEVATI	
RILEVATO	0,007 m ²
TERRENO VEGETALE	0,232 m
SOVRASTRUTTURA STRADALE	
STRATO DI USURA	3,000 m
CASSONETTO	3,000 m


SEZIONE N.: 42
 QT. PROGETTO: 257,290
 DIST.PROG.: 355,974
 DIST.PREC.: 1,409
 DIST.SUCC.: 1,409



SCALA 1:200

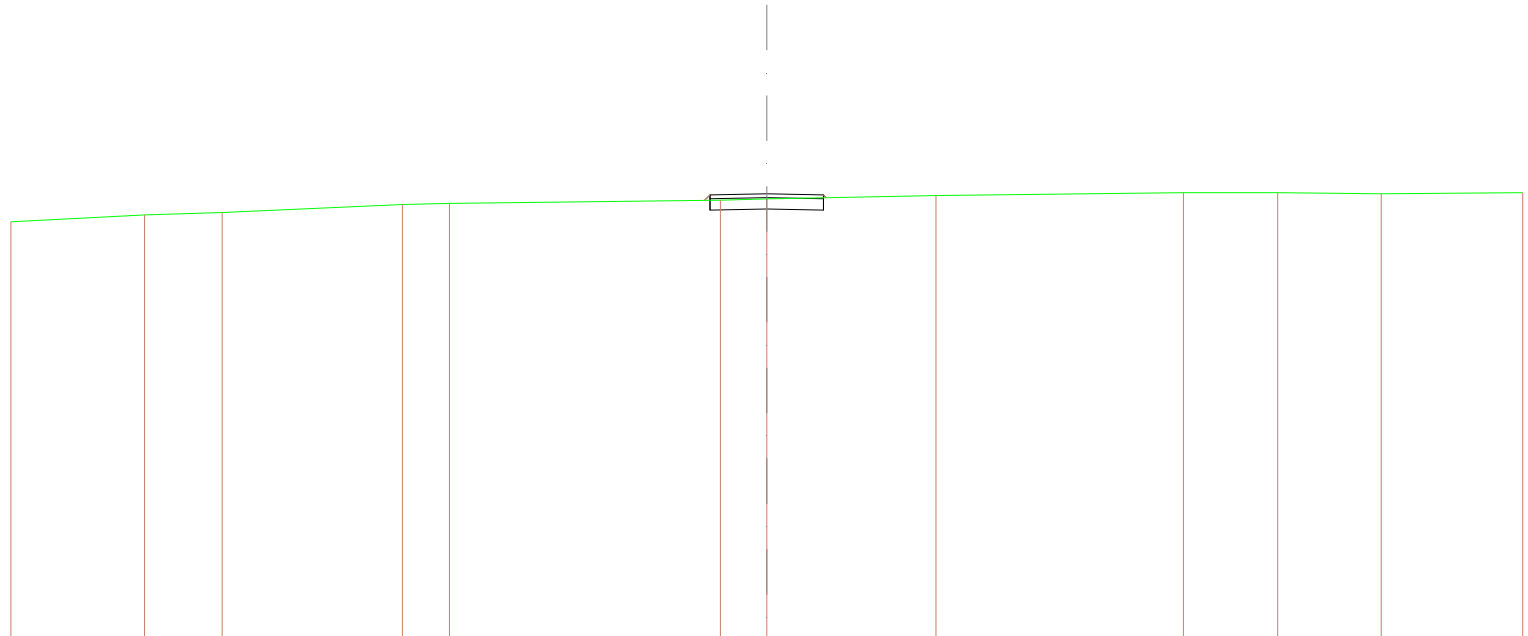
QT.RIF. 245,670

QUOTE TERRENO	257,112	257,125	257,154	257,165	257,200	257,203	257,281	257,182	257,175	257,178	257,118	257,092	257,023	256,904	256,851
DIST.PARZIALI TERRENO	2,077	0,062	1,943	2,948	3,115	1,070	6,327	1,886	1,542	7,540	2,034	2,787	3,301	2,815	
QUOTE PROGETTO															
DIST.PARZIALI PROGETTO															
QUOTE FINITO															
DIST. PARZIALI FINITO															



SCAVI E BONIFICHE	
STERRO	0,835 m ²
RILEVATI	
RILEVATO	0,013 m ²
TERRENO VEGETALE	0,306 m
SOVRASTRUTTURA STRADALE	
STRATO DI USURA	3,000 m
CASSONETTO	3,000 m

SEZIONE N.: 43
 QT. PROGETTO: 257,197
 DIST.PROG.: 357,382
 DIST.PREC.: 1,409
 DIST.SUCC.: 17,618



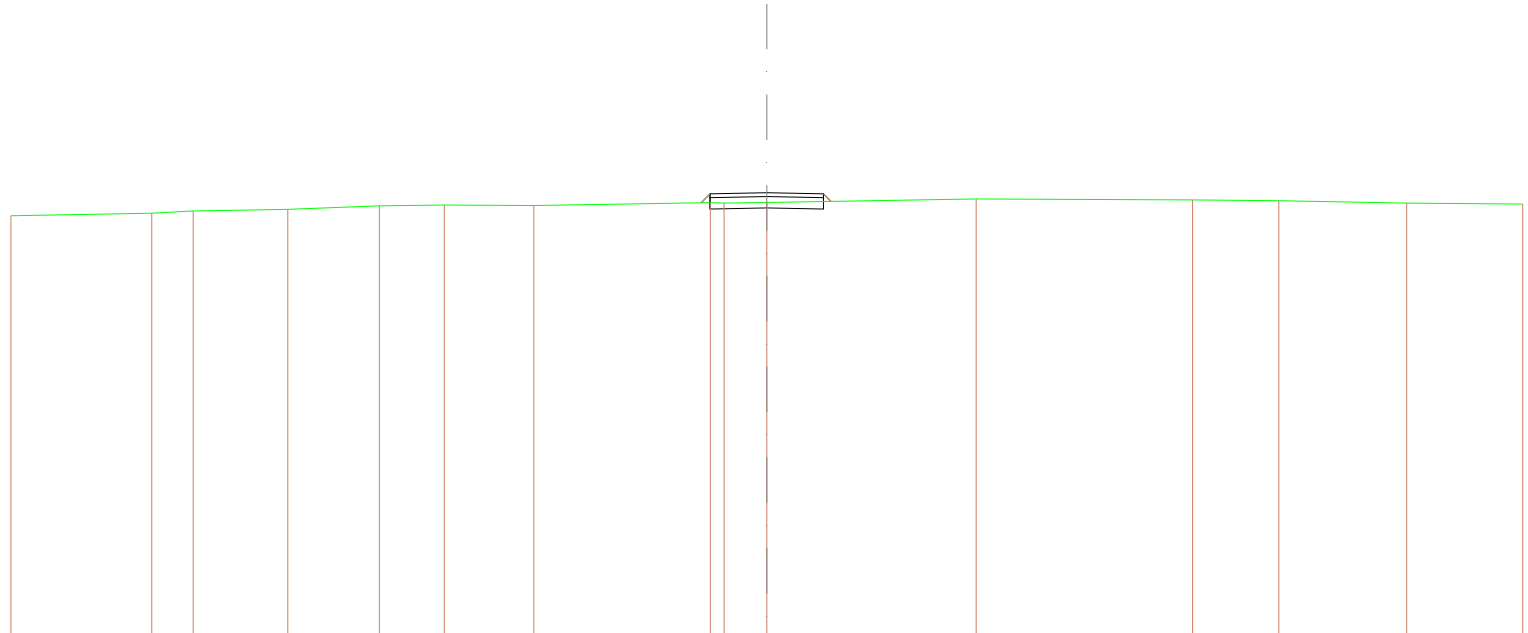
SCALA 1:200

QT.RIF. 245,442

QUOTE TERRENO	256,466	256,638	256,702	256,816	256,846	257,028	257,084	257,161	257,228	257,227	257,198	257,228
DIST.PARZIALI TERRENO	3,638	2,068	4,786	1,247	7,170	1,225	4,479	6,546	2,494	2,739	3,743	
QUOTE PROGETTO						257,028	257,084	257,161				
DIST.PARZIALI PROGETTO						1,800	1,500					
QUOTE FINITO						257,028	257,167	257,167				
DIST. PARZIALI FINITO						1,800	1,500					

SCAVI E BONIFICHE	
STERRO	0,481 m ²
RILEVATI	
RILEVATO	0,047 m ²
TERRENO VEGETALE	0,614 m
SOVRASTRUTTURA STRADALE	
STRATO DI USURA	3,000 m
CASSONETTO	3,000 m

SEZIONE N.: 44
 QT. PROGETTO: 256,032
 DIST.PROG.: 375,000
 DIST.PREC.: 17,618
 DIST.SUCC.: 25,000



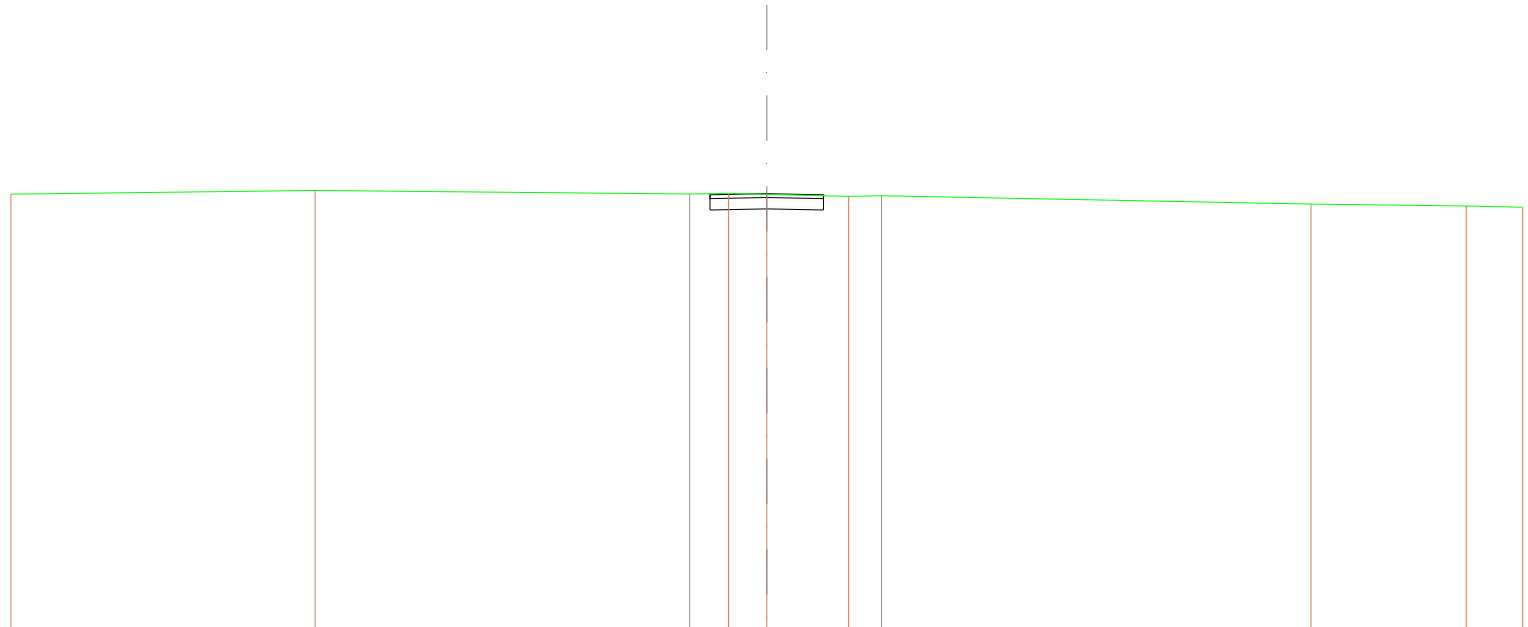
SCALA 1:200

QT.RIF. 244,329

QUOTE TERRENO	255,625	255,682	255,693	255,696	255,698	255,706	255,697	255,770	255,789	255,776	255,670	255,642	255,622	255,761	255,734
DIST.PARZIALI TERRENO	3,729	1,095	2,604	2,421	1,720	2,385	4,672	0,885	1,128	5,639	6,728	2,283	3,380	3,070	
QUOTE PROGETTO															
DIST.PARZIALI PROGETTO															
QUOTE FINITO															
DIST. PARZIALI FINITO															

SCAVI E BONIFICHE	
STERRO	1,188 m ²
RILEVATI	
RILEVATO	0,000 m ²
TERRENO VEGETALE	0,082 m
SOVRASTRUTTURA STRADALE	
STRATO DI USURA	3,000 m
CASSONETTO	3,000 m

SEZIONE N.: 45
 QT. PROGETTO: 254,379
 DIST.PROG.: 400,000
 DIST.PREC.: 25,000
 DIST.SUCC.: 25,000



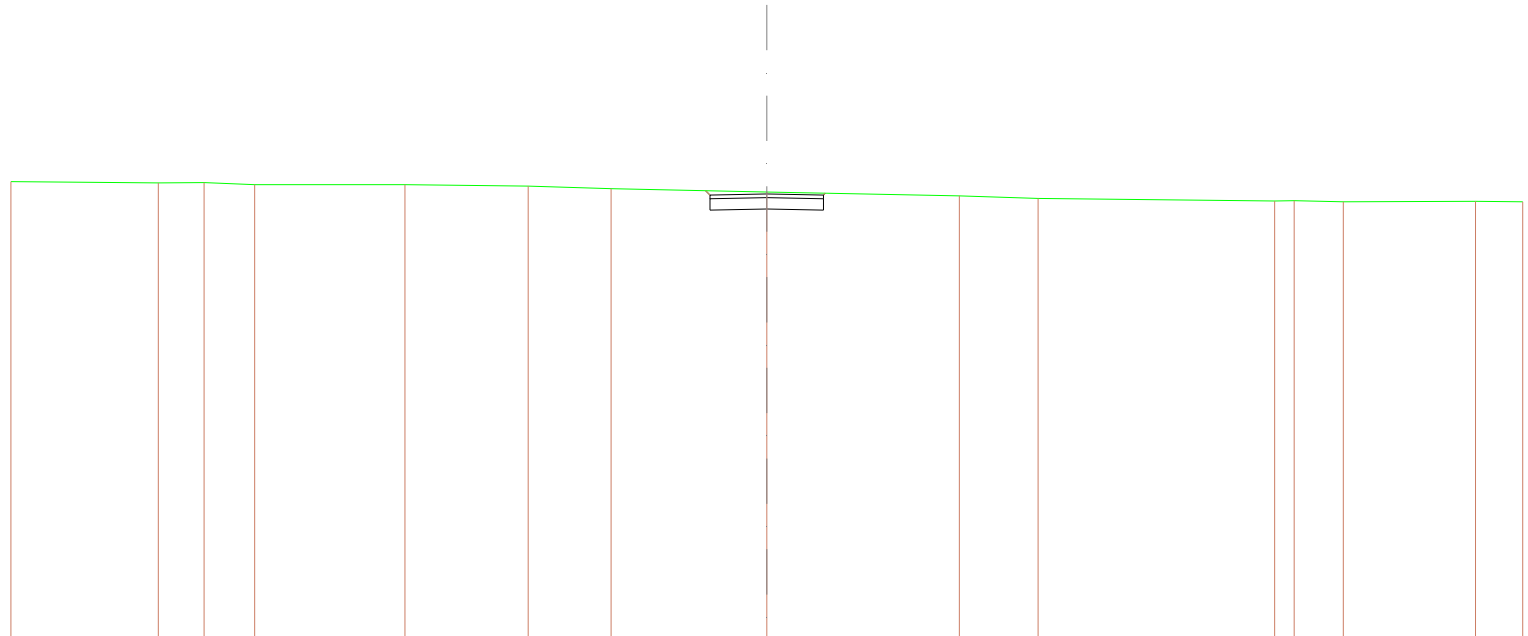
SCALA 1:200

QT.RIF. 242,806

QUOTE TERRENO	254,388	254,463	254,374	254,390	254,380	254,398	254,398	254,325	254,105	254,095	254,019
DIST.PARZIALI TERRENO	8,051	9,908	1,029	1,012	2,164	0,073	11,381	4,111	1,482		
QUOTE PROGETTO											
DIST.PARZIALI PROGETTO			1,800	1,500							
QUOTE FINITO											
DIST. PARZIALI FINITO			1,800	1,500							

SCAVI E BONIFICHE	
STERRO	1,406 m ²
RILEVATI	
TERRENO VEGETALE	0,232 m
SOVRASTRUTTURA STRADALE	
STRATO DI USURA	3,000 m
CASSONETTO	3,000 m

SEZIONE N.: 46
 QT. PROGETTO: 252,727
 DIST.PROG.: 425,000
 DIST.PREC.: 25,000
 DIST.SUCC.: 10,988



SCALA 1:200

QT.RIF. 240,973

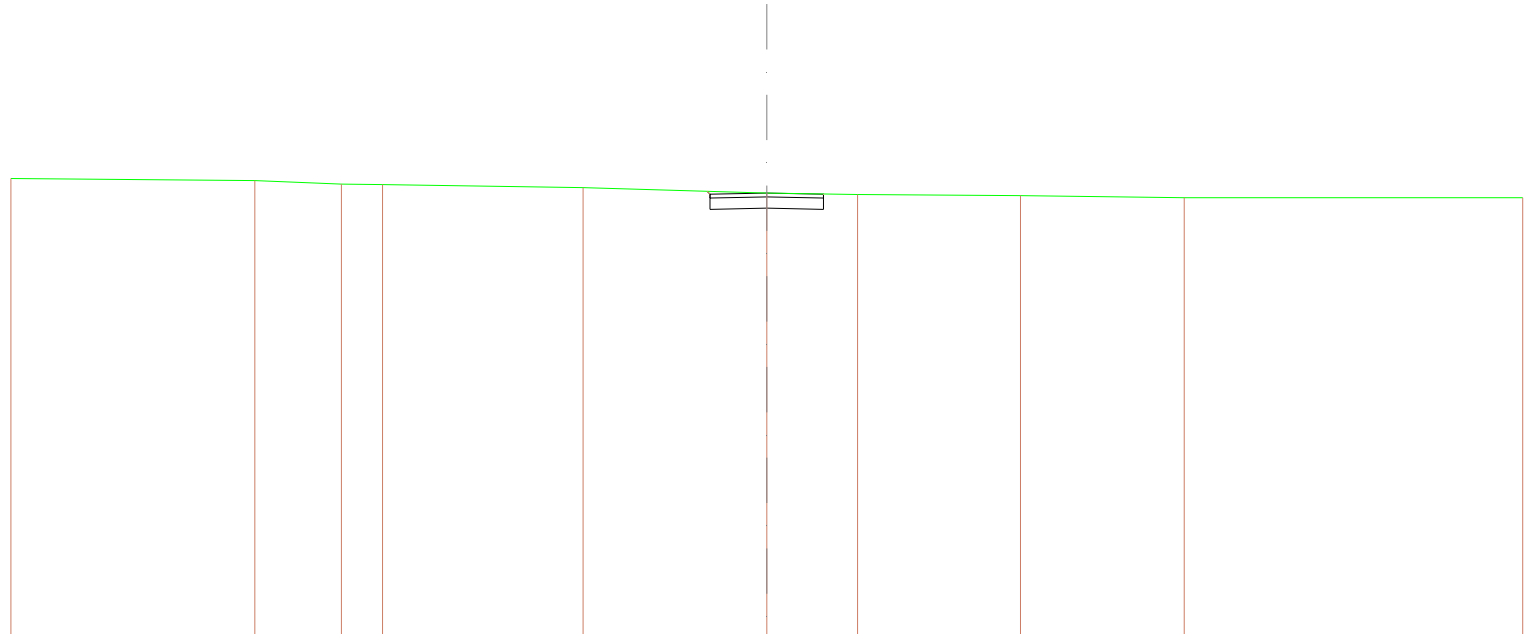
QUOTE TERRENO	253,049	253,016	253,025	252,970	252,972	252,891	252,894	252,777	252,674	252,607	252,539	252,545	252,519	252,528	252,519
DIST.PARZIALI TERRENO	3,900	1,215	1,338	3,976	3,258	2,194	4,120	5,095	2,083	6,261	0,918	1,298	3,500	1,247	
QUOTE PROGETTO															
DIST.PARZIALI PROGETTO															
QUOTE FINITO															
DIST. PARZIALI FINITO															

252,811
252,897
252,897
252,927
252,927
252,927
252,927
252,746
252,746
252,727
252,927
252,927
252,746

1,500
1,500
1,500
1,500

SCAVI E BONIFICHE	
STERRO	1,263 m ²
RILEVATI	
TERRENO VEGETALE	0,117 m
SOVRASTRUTTURA STRADALE	
STRATO DI USURA	3,000 m
CASSONETTO	3,000 m

SEZIONE N.: 47
 QT. PROGETTO: 252,000
 DIST.PROG.: 435,988
 DIST.PREC.: 10,988
 DIST.SUCC.: 14,012




SCALA 1:200

QT.RIF. 240,277

QUOTE TERRENO	252,285	252,390	252,237	252,222	252,145	252,000	251,981	251,983	251,876	251,877
DIST.PARZIALI TERRENO	6,468	2,291	1,067	5,305	4,860	2,408	4,312	4,332	8,963	
QUOTE PROGETTO										
DIST.PARZIALI PROGETTO						1,500	1,500			
QUOTE FINITO										
DIST. PARZIALI FINITO						1,500	1,500			

SCAVI E BONIFICHE	
STERRO	1,214 m ²
RILEVATI	
TERRENO VEGETALE	0,094 m
SOVRASTRUTTURA STRADALE	
STRATO DI USURA	3,000 m
CASSONETTO	3,000 m

SEZIONE N.: 48
 QT. PROGETTO: 251,292
 DIST.PROG.: 450,000
 DIST.PREC.: 14,012
 DIST.SUCC.: 25,000



SCALA 1:200

QT.RIF. 239,573

QUOTE TERRENO	251,684	251,680	251,672	251,411	251,288	251,280	251,167	251,167	251,133	251,138	251,106
DIST.PARZIALI TERRENO	1,320	5,281	6,824	1,741	4,725	4,576	4,146	2,817	6,646	2,016	
QUOTE PROGETTO											
DIST.PARZIALI PROGETTO											
QUOTE FINITO											
DIST. PARZIALI FINITO											

251,315
251,162
251,162
251,282
251,282
250,882
251,162
251,162
251,282
251,282

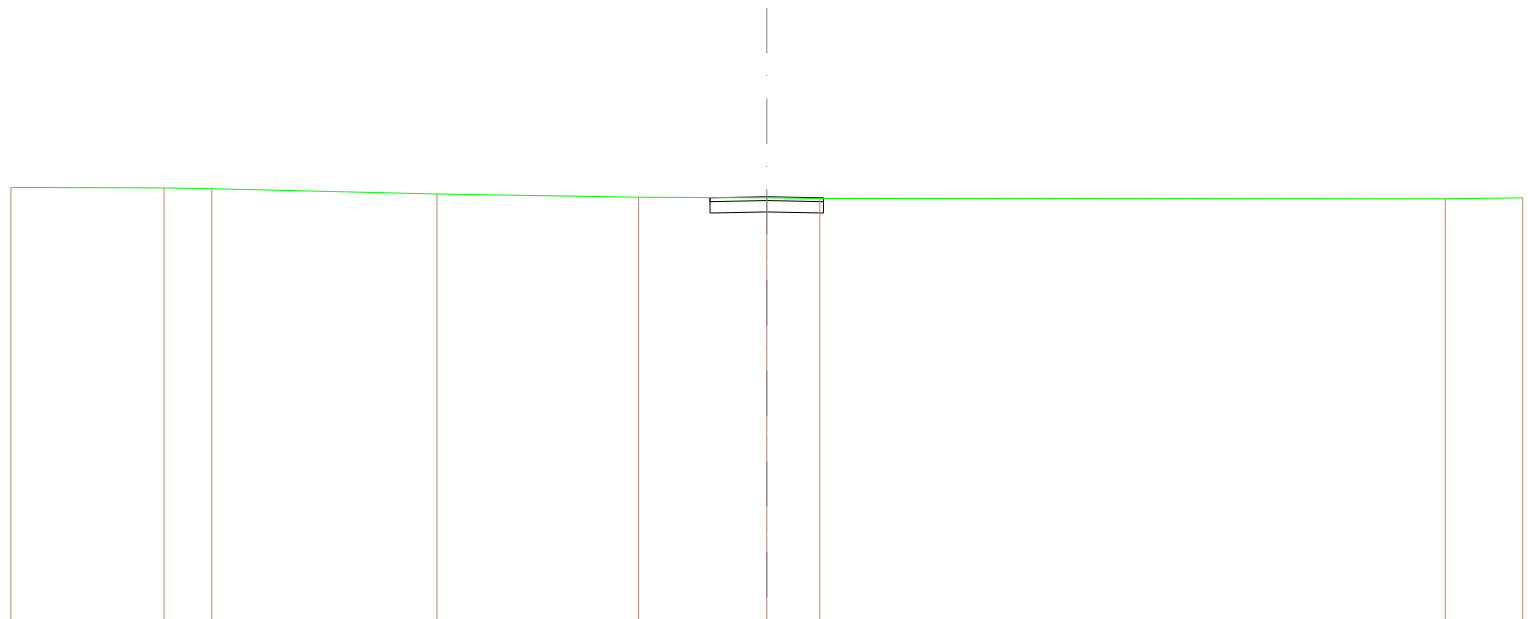
1,500 1,500

251,315
251,282
251,282
251,282
251,282

1,500 1,500

SCAVI E BONIFICHE	
STERRO	1,148 m ²
RILEVATI	
RILEVATO	0,000 m ²
TERRENO VEGETALE	0,037 m
SOVRASTRUTTURA STRADALE	
STRATO DI USURA	3,000 m
CASSONETTO	3,000 m

SEZIONE N.: 49
 QT. PROGETTO: 250,027
 DIST.PROG.: 475,000
 DIST.PREC.: 25,000
 DIST.SUCC.: 7,119



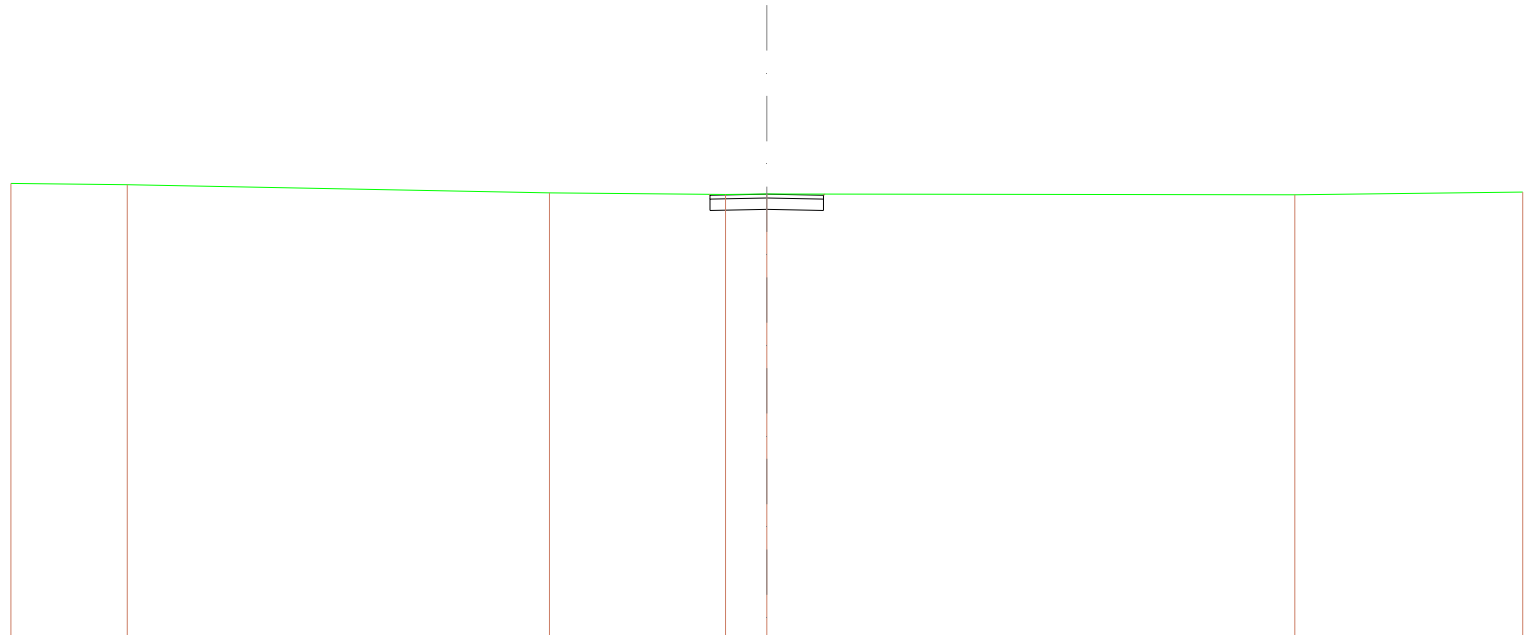
SCALA 1:200

QT.RIF. 238,535

QUOTE TERRENO	250,272	250,230	250,228	250,098	250,015	249,988	249,980	249,973	250,000
DIST.PARZIALI TERRENO	4,054	1,282	5,969	5,335	3,390	1,405	16,547	2,048	
QUOTE PROGETTO						250,008 249,997 249,997 249,997	249,927 249,957 249,957 249,950		
DIST.PARZIALI PROGETTO						1,500	1,500		
QUOTE FINITO						250,008 249,997	250,027 249,997 249,997		
DIST. PARZIALI FINITO						1,500	1,500		

SCAVI E BONIFICHE	
STERRO	1,244 m ²
RILEVATI	
TERRENO VEGETALE	0,080 m
SOVRASTRUTTURA STRADALE	
STRATO DI USURA	3,000 m
CASSONETTO	3,000 m

SEZIONE N.: 50
 QT. PROGETTO: 249,667
 DIST.PROG.: 482,119
 DIST.PREC.: 7,119
 DIST.SUCC.: 2,281



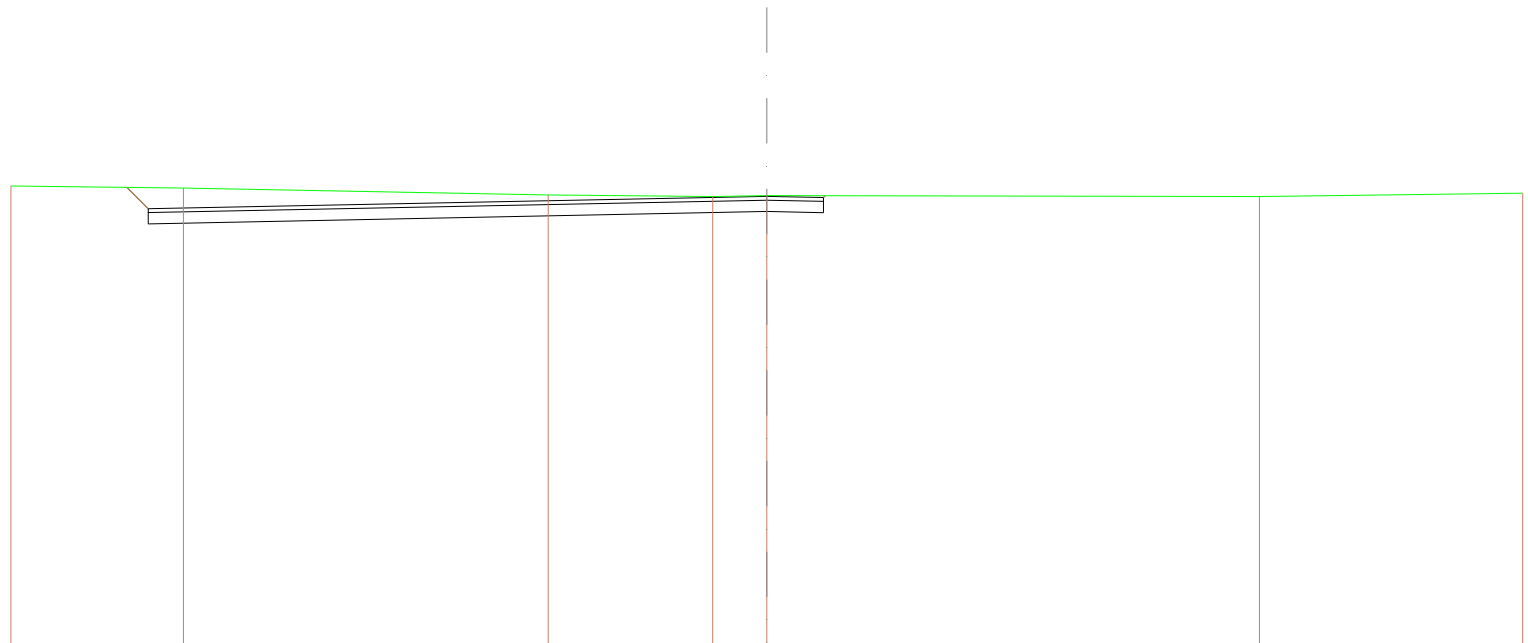
SCALA 1:200

QT.RIF. 237,895

QUOTE TERRENO	248,683	248,620	248,701	248,658	248,571	248,561	248,724
DIST.PARZIALI TERRENO	3,081	11,168	4,681	1,088	13,970	6,030	
QUOTE PROGETTO				248,652 248,637 248,237	248,237	248,237 248,637 248,656	
DIST.PARZIALI PROGETTO				1,500	1,500		
QUOTE FINITO				248,652 248,637	248,637	248,637 248,656	
DIST. PARZIALI FINITO				1,500	1,500		

SCAVI E BONIFICHE	
STERRO	11,586 m ²
RILEVATI	
TERRENO VEGETALE	0,868 m
SOVRASTRUTTURA STRADALE	
STRATO DI USURA	17,867 m
CASSONETTO	17,867 m

SEZIONE N.: 51
 QT. PROGETTO: 249,552
 DIST.PROG.: 484,400
 DIST.PREC.: 2,281
 DIST.SUCC.: 14,875




SCALA 1:200

QT.RIF. 237,626

QUOTE TERRENO	249,628	249,774	249,699	249,549	249,571	249,690	249,695
DIST.PARZIALI TERRENO	4,566	9,650	4,355	1,429	13,034	6,996	
QUOTE PROGETTO	249,762 249,225 249,525			249,122 249,522 249,599			
DIST.PARZIALI PROGETTO	0,867	16,367		1,500			
QUOTE FINITO	249,762 249,225			249,122 249,522 249,599			
DIST. PARZIALI FINITO	0,867	16,367		1,500			

SCAVI E BONIFICHE	
STERRO	11,933 m ²
RILEVATI	
TERRENO VEGETALE	0,903 m
SOVRASTRUTTURA STRADALE	
STRATO DI USURA	17,867 m
CASSONETTO	17,867 m

SEZIONE N.: 52
 QT. PROGETTO: 248,800
 DIST.PROG.: 499,276
 DIST.PREC.: 14,875
 DIST.SUCC.: 10,125



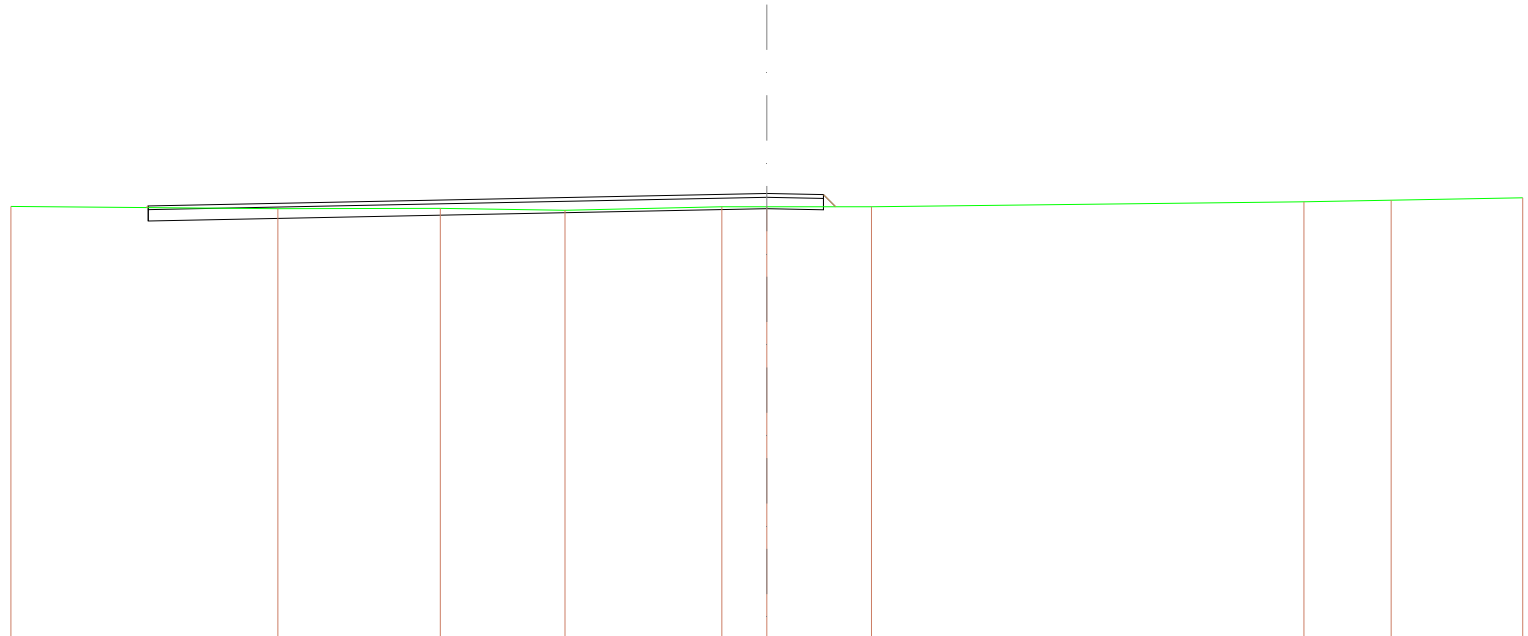
SCALA 1:200

QT.RIF. 236,875

QUOTE TERRENO	248,012	248,000	248,000	248,001	248,001	248,004	248,001	248,004	248,026	248,077
DIST.PARZIALI TERRENO	6,468	2,286	5,263	2,368	2,947	0,000	6,927	10,885	2,188	
QUOTE PROGETTO	248,982	248,473	248,073			248,400	248,370	248,770	248,096	
DIST.PARZIALI PROGETTO	0,000	16,367			1,500					
QUOTE FINITO	248,982	248,473				248,500	248,770	248,096		
DIST. PARZIALI FINITO	0,000	16,367			1,500					

SCAVI E BONIFICHE	
STERRO	2,837 m ²
RILEVATI	
RILEVATO	0,053 m ²
TERRENO VEGETALE	0,520 m
SOVRASTRUTTURA STRADALE	
STRATO DI USURA	17,867 m
CASSONETTO	17,867 m

SEZIONE N.: 53
 QT. PROGETTO: 248,800
 DIST.PROG.: 509,400
 DIST.PREC.: 10,125
 DIST.SUCC.: 2,052



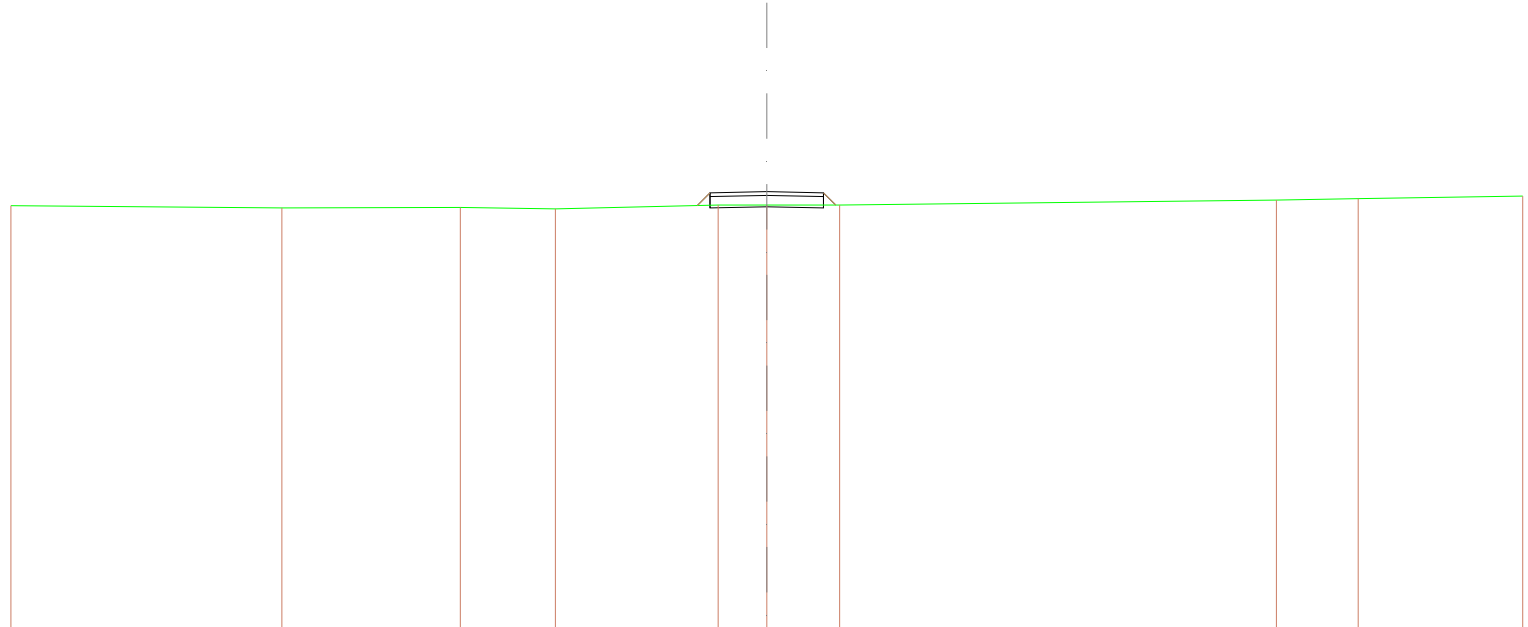
SCALA 1:200

QT.RIF. 237,036

QUOTE TERRENO	248,468	248,398	248,408	248,357	248,400	248,460	248,448	248,682	248,621	248,687
DIST.PARZIALI TERRENO	7,066	4,287	3,287	4,152	1,188	2,770	11,448	2,306	3,479	
QUOTE PROGETTO										
DIST.PARZIALI PROGETTO			16,367			1,500	0,261			
QUOTE FINITO										
DIST. PARZIALI FINITO			16,367			1,500	0,261			

SCAVI E BONIFICHE	
STERRO	0,181 m ²
RILEVATI	
RILEVATO	0,109 m ²
TERRENO VEGETALE	0,938 m
SOVRASTRUTTURA STRADALE	
STRATO DI USURA	3,000 m
CASSONETTO	3,000 m

SEZIONE N.: 54
 QT. PROGETTO: 248,713
 DIST.PROG.: 511,453
 DIST.PREC.: 2,052
 DIST.SUCC.: 13,547



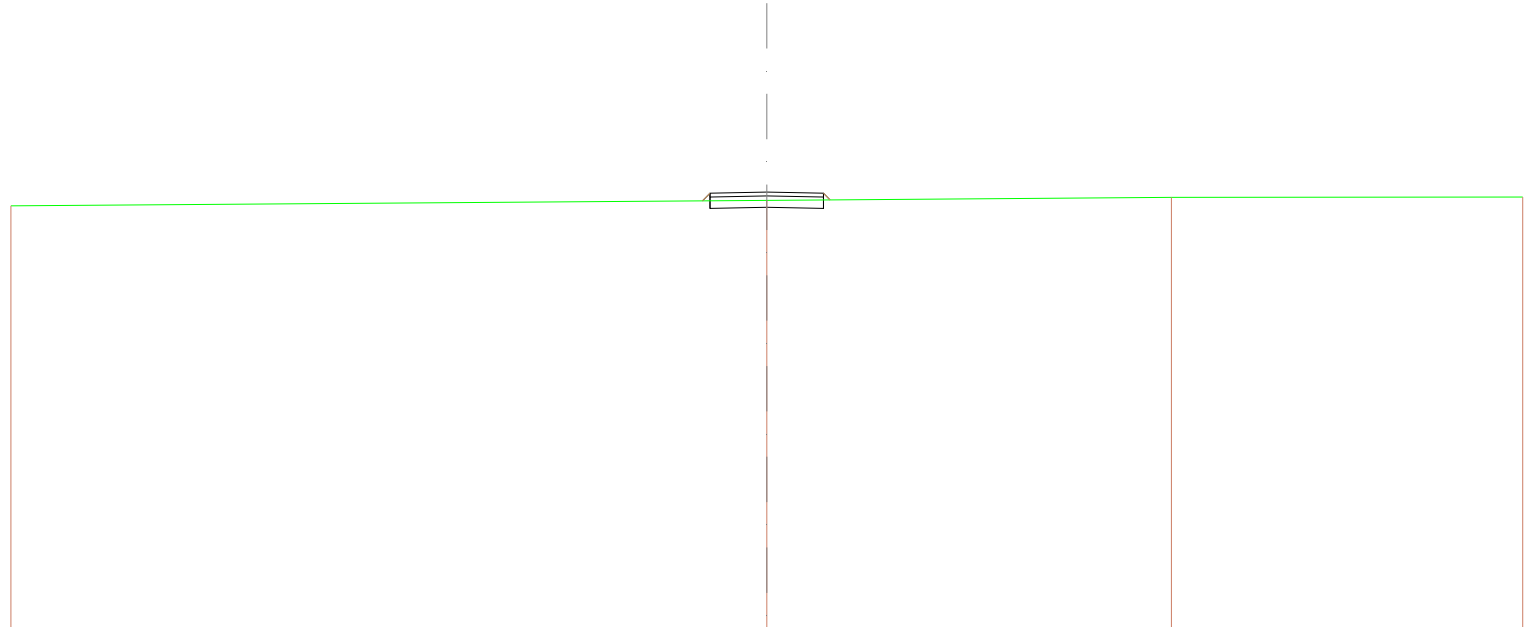
SCALA 1:200

QT.RIF. 237,086

QUOTE TERRENO	248,344	248,283	248,294	248,259	248,308	248,308	248,357	248,462	248,527	248,598
DIST.PARZIALI TERRENO	7,170	4,724	2,512	4,307	1,288	1,928	11,556	2,163	4,363	
QUOTE PROGETTO					248,345 248,283 248,583 248,050	248,313	248,283 248,583 248,053	248,357		
DIST.PARZIALI PROGETTO					0,288	1,500	1,500	0,268		
QUOTE FINITO					248,345 248,583	248,713	248,583 248,053	248,357		
DIST. PARZIALI FINITO					0,288	1,500	1,500	0,268		

SCAVI E BONIFICHE	
STERRO	0,593 m ²
RILEVATI	
RILEVATO	0,035 m ²
TERRENO VEGETALE	0,530 m
SOVRASTRUTTURA STRADALE	
STRATO DI USURA	3,000 m
CASSONETTO	3,000 m

SEZIONE N.: 55
 QT. PROGETTO: 248,140
 DIST.PROG.: 525,000
 DIST.PREC.: 13,547
 DIST.SUCC.: 10,437



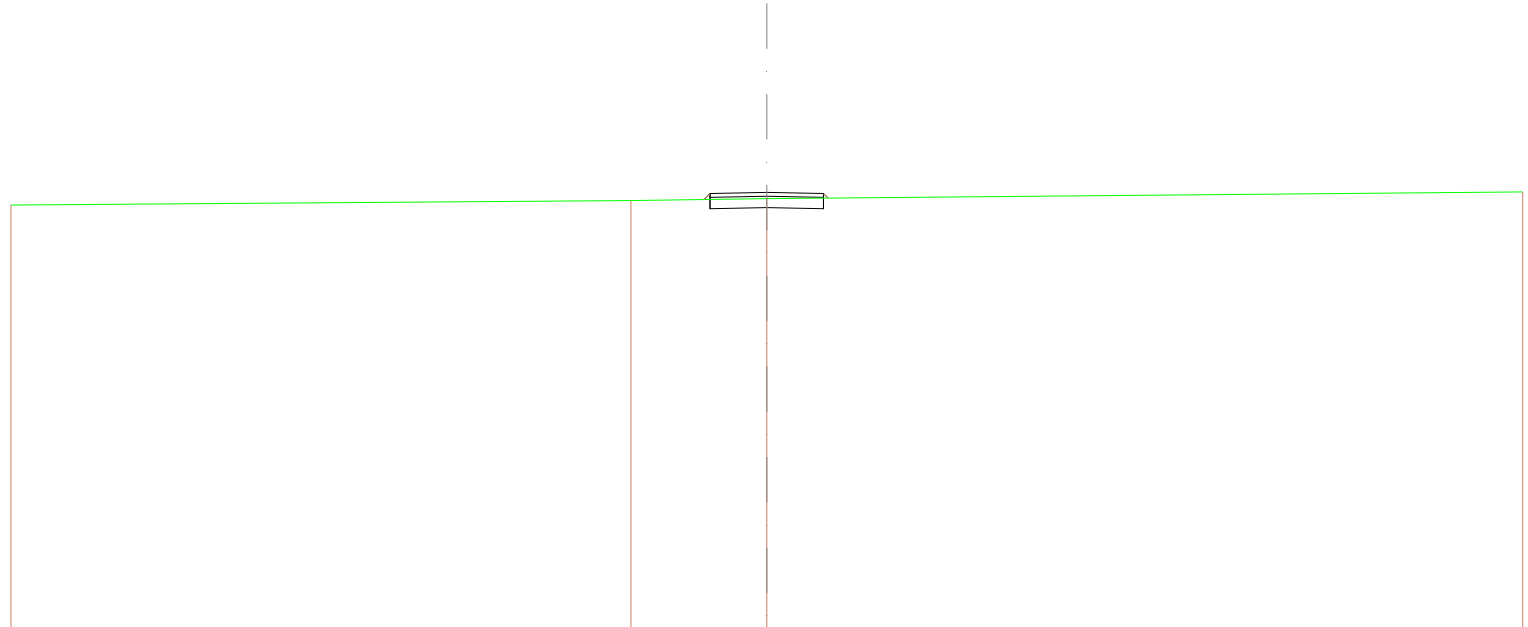
SCALA 1:200

QT.RIF. 236,525

QUOTE TERRENO	247,778	247,823	248,000	248,008
DIST.PARZIALI TERRENO	20,000	10,707	8,288	
QUOTE PROGETTO		247,940 247,710 246,010 246,110	247,740 247,710 246,010 246,110 247,886	
DIST.PARZIALI PROGETTO		1,800	1,500	
QUOTE FINITO		247,940 246,110	248,140 246,110 247,886	
DIST. PARZIALI FINITO		1,800	1,500	

SCAVI E BONIFICHE	
STERRO	0,747 m ²
RILEVATI	
RILEVATO	0,019 m ²
TERRENO VEGETALE	0,392 m
SOVRASTRUTTURA STRADALE	
STRATO DI USURA	3,000 m
CASSONETTO	3,000 m

SEZIONE N.: 56
 QT. PROGETTO: 247,699
 DIST.PROG.: 535,437
 DIST.PREC.: 10,437
 DIST.SUCC.: 0,971



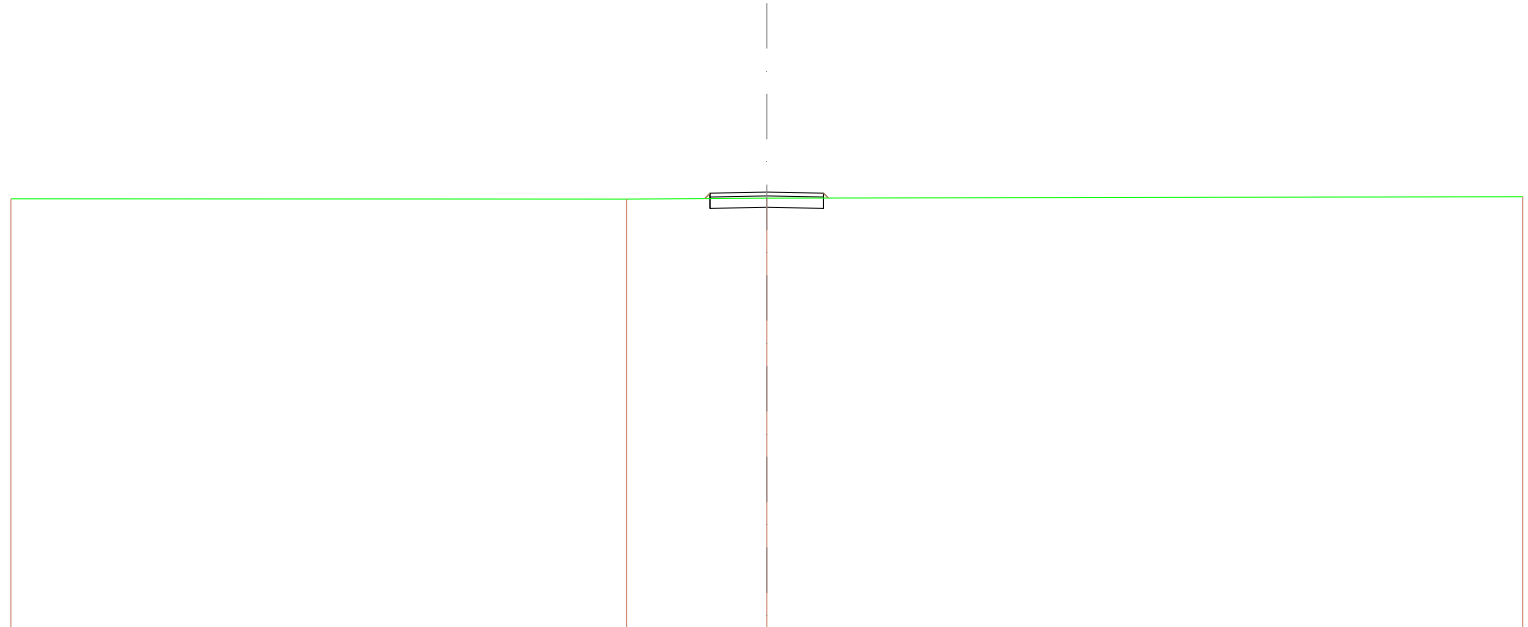
SCALA 1:200

QT.RIF. 236,091

QUOTE TERRENO	247,285	247,484	247,535	247,713
DIST.PARZIALI TERRENO	16,408	3,582	20,000	
QUOTE PROGETTO			247,511 247,535 247,559 247,583	247,288 247,589 247,548
DIST.PARZIALI PROGETTO			1,500	1,500
QUOTE FINITO			247,511 247,535	247,589 247,548
DIST. PARZIALI FINITO			1,500	1,500

SCAVI E BONIFICHE	
STERRO	0,763 m ²
RILEVATI	
RILEVATO	0,018 m ²
TERRENO VEGETALE	0,376 m
SOVRASTRUTTURA STRADALE	
STRATO DI USURA	3,000 m
CASSONETTO	3,000 m

SEZIONE N.: 57
 QT. PROGETTO: 247,658
 DIST.PROG.: 536,408
 DIST.PREC.: 0,971
 DIST.SUCC.: 0,971



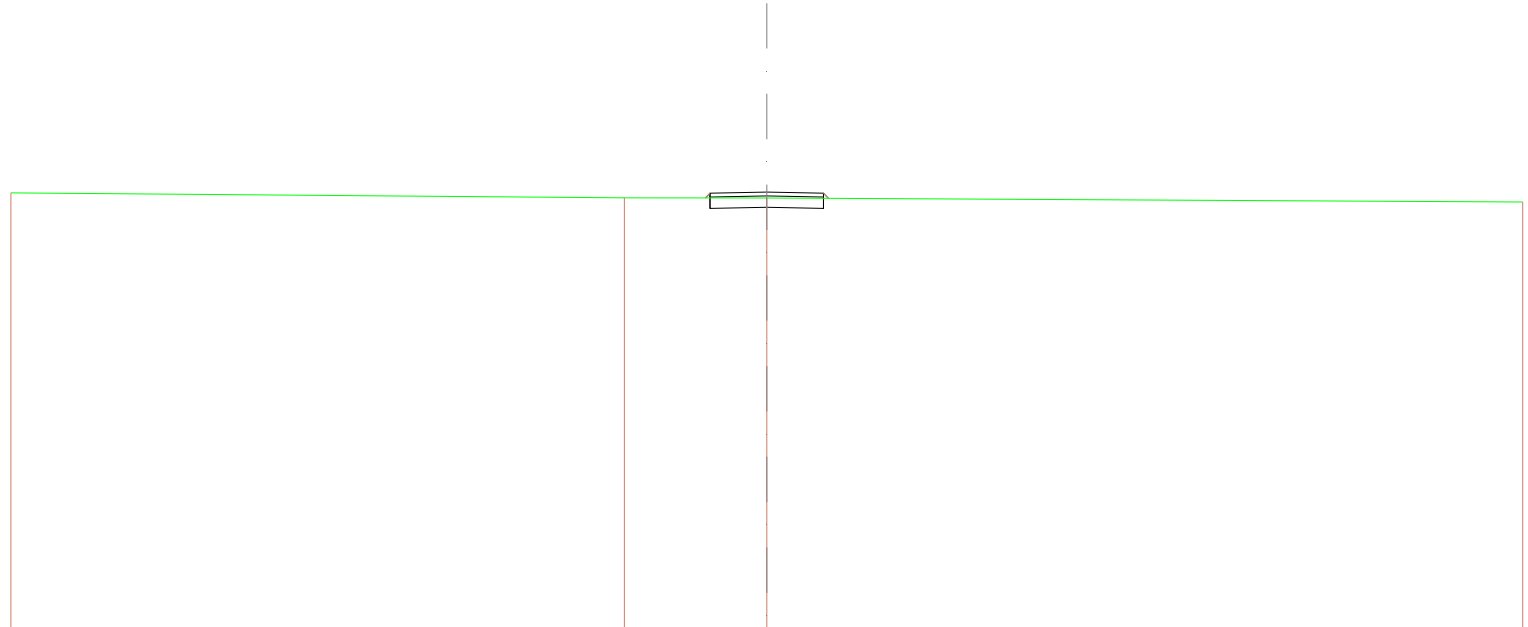
SCALA 1:200

QT.RIF. 236,043

QUOTE TERRENO	247,462	247,473	247,483	247,505
DIST.PARZIALI TERRENO	16,291	3,709	20,000	
QUOTE PROGETTO				
DIST.PARZIALI PROGETTO			1,500	1,500
QUOTE FINITO				
DIST. PARZIALI FINITO			1,500	1,500

SCAVI E BONIFICHE	
STERRO	0,775 m ²
RILEVATI	
RILEVATO	0,017 m ²
TERRENO VEGETALE	0,364 m
SOVRASTRUTTURA STRADALE	
STRATO DI USURA	3,000 m
CASSONETTO	3,000 m

SEZIONE N.: 58
 QT. PROGETTO: 247,617
 DIST.PROG.: 537,379
 DIST.PREC.: 0,971
 DIST.SUCC.: 12,621



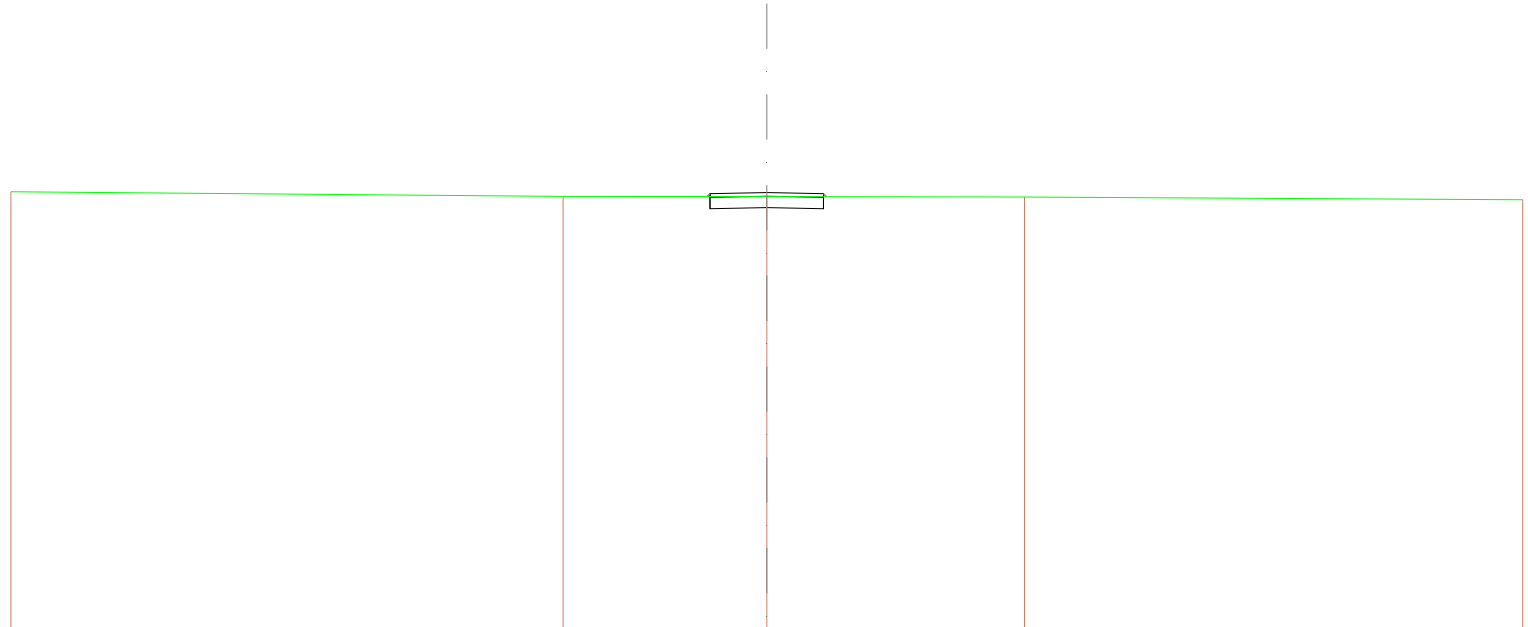
SCALA 1:200

QT.RIF. 236,002

QUOTE TERRENO	247,806	247,804	247,802	247,806
DIST.PARZIALI TERRENO	16,235	3,785	20,000	
QUOTE PROGETTO				
DIST.PARZIALI PROGETTO		1,800	1,500	
QUOTE FINITO				
DIST. PARZIALI FINITO		1,800	1,500	

SCAVI E BONIFICHE	
STERRO	0,928 m ²
RILEVATI	
RILEVATO	0,006 m ²
TERRENO VEGETALE	0,216 m
SOVRASTRUTTURA STRADALE	
STRATO DI USURA	3,000 m
CASSONETTO	3,000 m

SEZIONE N.: 59
 QT. PROGETTO: 247,083
 DIST.PROG.: 550,000
 DIST.PREC.: 12,621
 DIST.SUCC.: 25,609




SCALA 1:200

QT..RIF. 235,478

QUOTE TERRENO	247,108	246,881	246,878	246,882	246,888
DIST.PARZIALI TERRENO	14,612	5,388	6,817	13,183	
QUOTE PROGETTO			246,878 246,883 247,083 246,883	246,883 246,883 247,083 246,874	
DIST.PARZIALI PROGETTO			1,500	1,500	
QUOTE FINITO			246,878 247,083	247,083 247,083 246,874	
DIST. PARZIALI FINITO			1,500	1,500	

SCAVI E BONIFICHE	
STERRO	1,247 m ²
RILEVATI	
TERRENO VEGETALE	0,087 m
SOVRASTRUTTURA STRADALE	
STRATO DI USURA	3,000 m
CASSONETTO	3,000 m

SEZIONE N.: 60
 QT. PROGETTO: 246,000
 DIST.PROG.: 575,609
 DIST.PREC.: 25,609
 DIST.SUCC.: 25,404




SCALA 1:200

QT.RIF. 234,170

QUOTE TERRENO	246,168	246,171	246,008	246,000	246,000	246,000	246,028	246,028
DIST.PARZIALI TERRENO	3,305	7,513	8,183	19,081	0,919			
QUOTE PROGETTO								
DIST.PARZIALI PROGETTO					246,001 246,570 1,500	246,570 246,570 1,500		
QUOTE FINITO								
DIST. PARZIALI FINITO					246,001 246,570 1,500	246,000 246,570 1,500		

SCAVI E BONIFICHE	
STERRO	1,232 m ²
RILEVATI	
TERRENO VEGETALE	0,059 m
SOVRASTRUTTURA STRADALE	
STRATO DI USURA	3,000 m
CASSONETTO	3,000 m

SEZIONE N.: 61
 QT. PROGETTO: 246,000
 DIST.PROG.: 601,012
 DIST.PREC.: 25,404
 DIST.SUCC.: 23,988



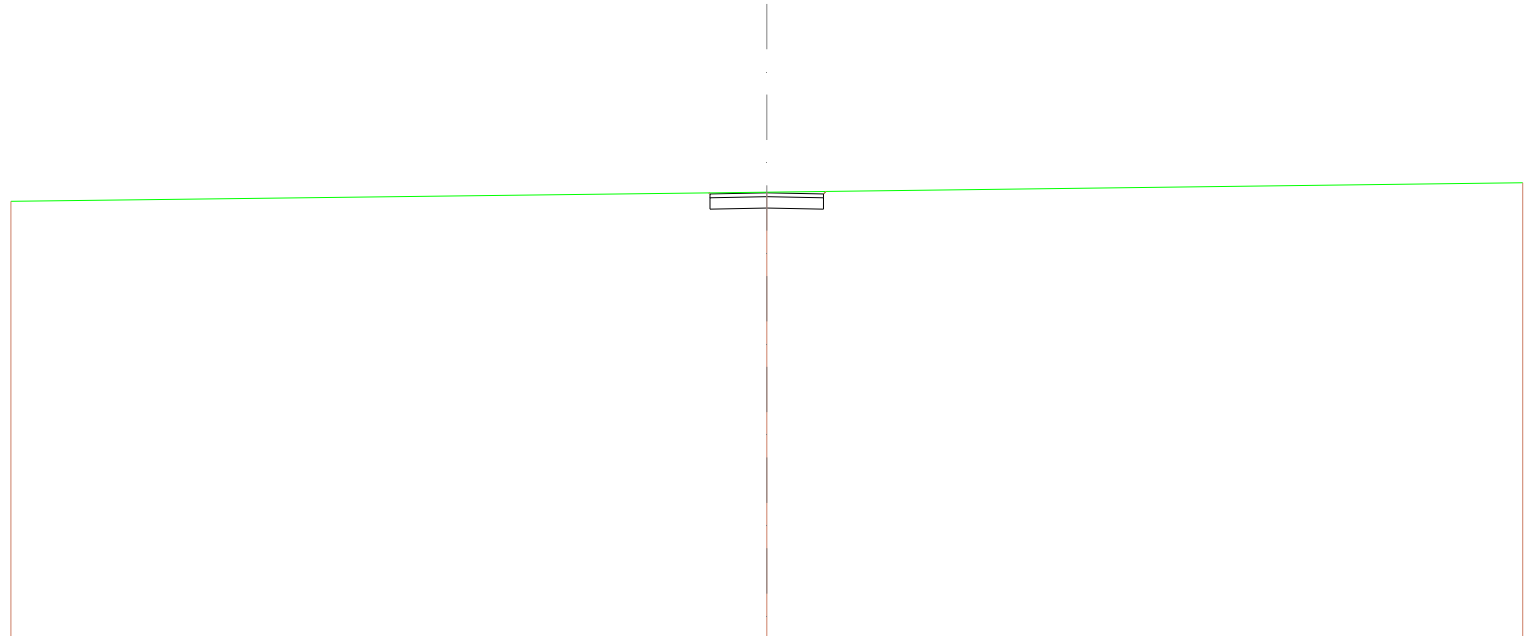
SCALA 1:200

QT.RIF. 234,085

QUOTE TERRENO	246,787	246,000	246,000
DIST.PARZIALI TERRENO	20,000	20,000	
QUOTE PROGETTO		245,982 245,570 246,000	245,000 245,570 246,000
DIST.PARZIALI PROGETTO		1,500	1,500
QUOTE FINITO		245,982 246,570	246,000 245,570 246,000
DIST. PARZIALI FINITO		1,500	1,500

SCAVI E BONIFICHE	
STERRO	1,303 m ²
RILEVATI	
TERRENO VEGETALE	0,138 m
SOVRASTRUTTURA STRADALE	
STRATO DI USURA	3,000 m
CASSONETTO	3,000 m

SEZIONE N.: 62
 QT. PROGETTO: 245,172
 DIST.PROG.: 625,000
 DIST.PREC.: 23,988
 DIST.SUCC.: 7,868




SCALA 1:200

QT.RIF. 233,391

QUOTE TERRENO	244,947	245,180	246,441
DIST.PARZIALI TERRENO	20,000	20,000	
QUOTE PROGETTO		245,171 245,172 245,142	244,172 244,142 246,210
DIST.PARZIALI PROGETTO		1,800	1,800
QUOTE FINITO		245,171 245,142	245,172 245,142 246,210
DIST. PARZIALI FINITO		1,800	1,800

SCAVI E BONIFICHE	
STERRO	1,464 m ²
RILEVATI	
TERRENO VEGETALE	0,285 m
SOVRASTRUTTURA STRADALE	
STRATO DI USURA	3,000 m
CASSONETTO	3,000 m

SEZIONE N.: 63
 QT. PROGETTO: 244,900
 DIST.PROG.: 632,868
 DIST.PREC.: 7,868
 DIST.SUCC.: 17,132



SCALA 1:200

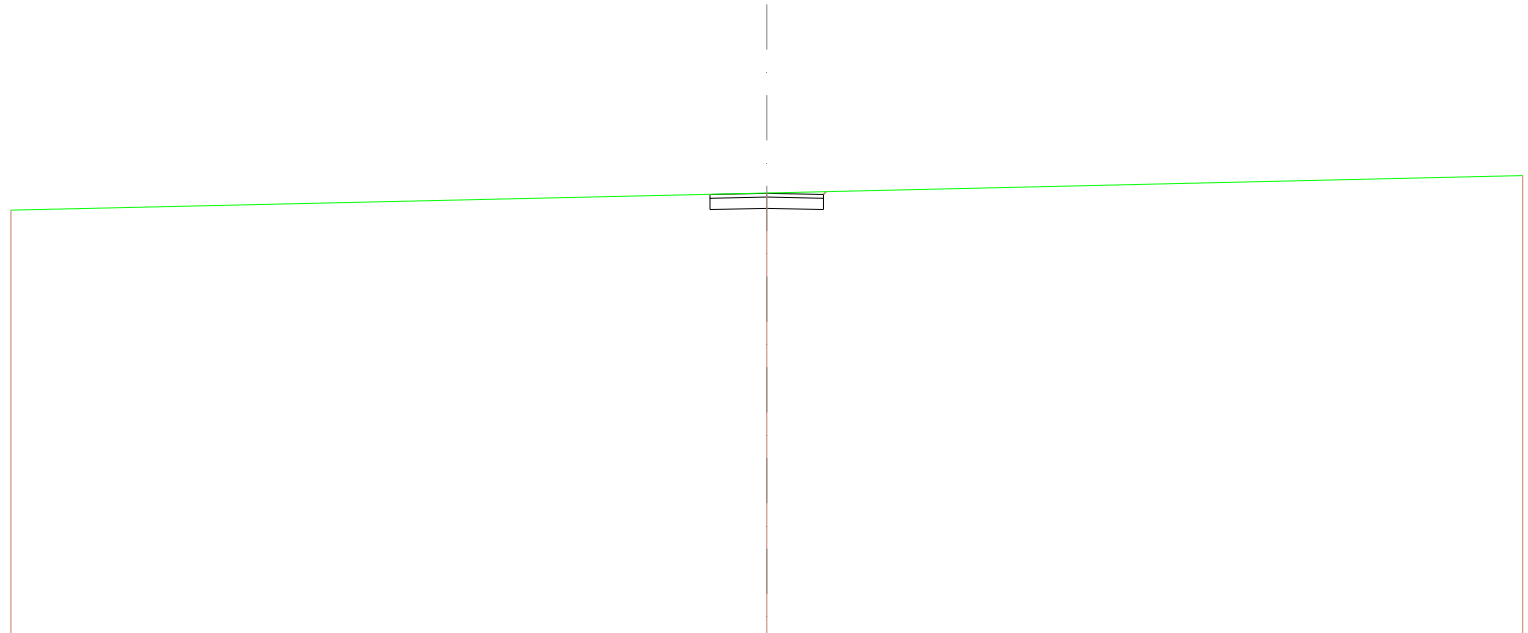
QT.RIF. 233,236

QUOTE TERRENO	244,882	244,898	244,898	246,401
DIST.PARZIALI TERRENO	14,545	5,465	20,000	
QUOTE PROGETTO				
DIST.PARZIALI PROGETTO			1,800	1,500
QUOTE FINITO				
DIST. PARZIALI FINITO			1,800	1,500

244,987
244,970
244,970
244,900
244,970
244,970
246,004

SCAVI E BONIFICHE	
STERRO	1,272 m ²
RILEVATI	
TERRENO VEGETALE	0,110 m
SOVRASTRUTTURA STRADALE	
STRATO DI USURA	3,000 m
CASSONETTO	3,000 m

SEZIONE N.: 64
 QT. PROGETTO: 244,900
 DIST.PROG.: 650,000
 DIST.PREC.: 17,132
 DIST.SUCC.: 3,487



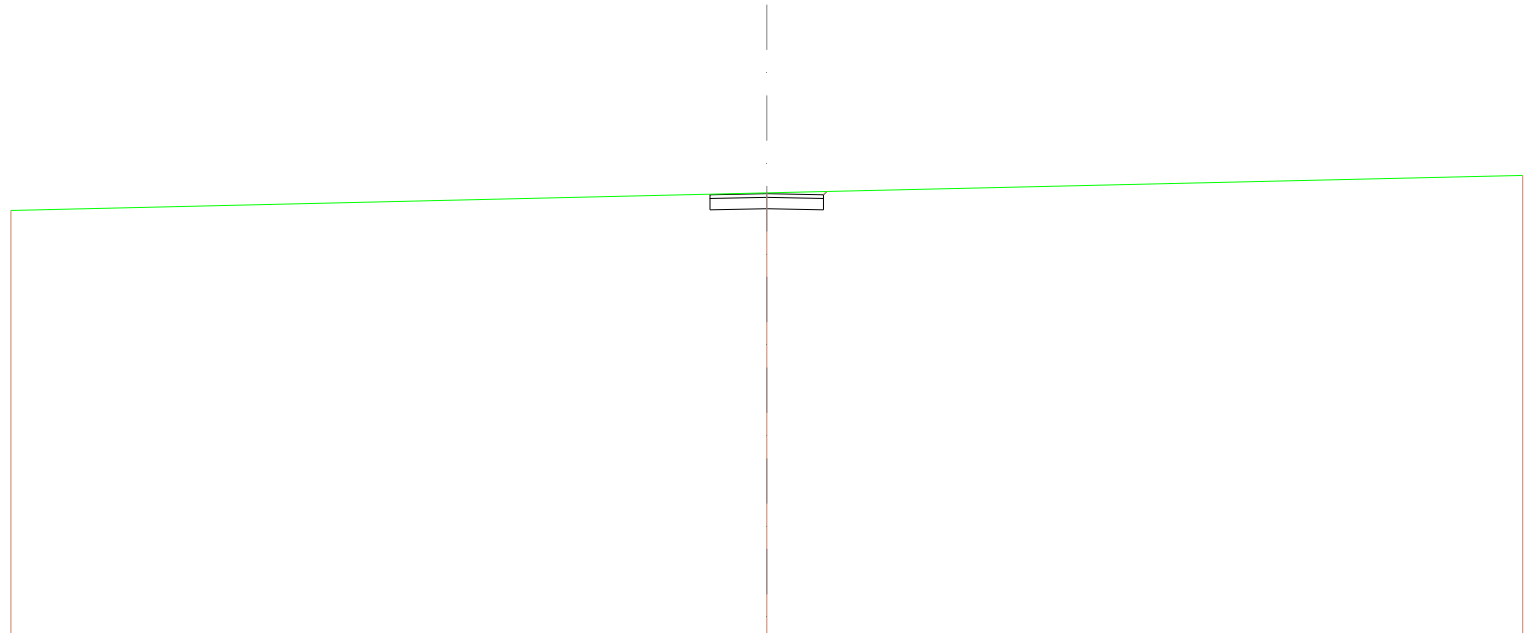
SCALA 1:200

QT.RIF. 233,211

QUOTE TERRENO	244,488	244,908	246,398
DIST.PARZIALI TERRENO	20,000	20,000	
QUOTE PROGETTO		244,874 244,870 244,870	244,500 244,470 244,504
DIST.PARZIALI PROGETTO		1,800	1,500
QUOTE FINITO		244,874 244,870	244,900 244,470 244,504
DIST. PARZIALI FINITO		1,800	1,500

SCAVI E BONIFICHE	
STERRO	1,303 m ²
RILEVATI	
TERRENO VEGETALE	0,139 m
SOVRASTRUTTURA STRADALE	
STRATO DI USURA	3,000 m
CASSONETTO	3,000 m

SEZIONE N.: 65
 QT. PROGETTO: 244,900
 DIST.PROG.: 653,487
 DIST.PREC.: 3,487
 DIST.SUCC.: 3,487




SCALA 1:200

QT.RIF. 233,218

QUOTE TERRENO	244,468	244,918	246,381
DIST.PARZIALI TERRENO	20,000	20,000	
QUOTE PROGETTO		244,883 244,470 244,670	244,500 244,470 244,856
DIST.PARZIALI PROGETTO		1,500	1,500
QUOTE FINITO		244,883 244,470	244,500 244,470 244,856
DIST. PARZIALI FINITO		1,500	1,500

SCAVI E BONIFICHE	
STERRO	11,849 m²
RILEVATI	
TERRENO VEGETALE	0,989 m
SOVRASTRUTTURA STRADALE	
STRATO DI USURA	16,258 m
CASSONETTO	16,258 m

SEZIONE N.: 66
 QT. PROGETTO: 244,900
 DIST.PROG.: 656,975
 DIST.PREC.: 3,487
 DIST.SUCC.: 18,025



SCALA 1:200

QT.RIF. 233,098

QUOTE TERRENO	244,461	244,628	246,590
DIST.PARZIALI TERRENO	20,000	20,000	
QUOTE PROGETTO		244,650 244,670 244,670	244,205 244,605 245,294
DIST.PARZIALI PROGETTO		1,600	14,768 0,679
QUOTE FINITO		244,650 244,670	244,605 245,294
DIST. PARZIALI FINITO		1,600	14,768 0,679

SCAVI E BONIFICHE	
STERRO	11,328 m ²
RILEVATI	
RILEVATO	0,000 m ²
TERRENO VEGETALE	0,970 m
SOVRASTRUTTURA STRADALE	
STRATO DI USURA	16,433 m
CASSONETTO	16,433 m

SEZIONE N.: 67
 QT. PROGETTO: 244,900
 DIST.PROG.: 675,000
 DIST.PREC.: 18,025
 DIST.SUCC.: 6,991



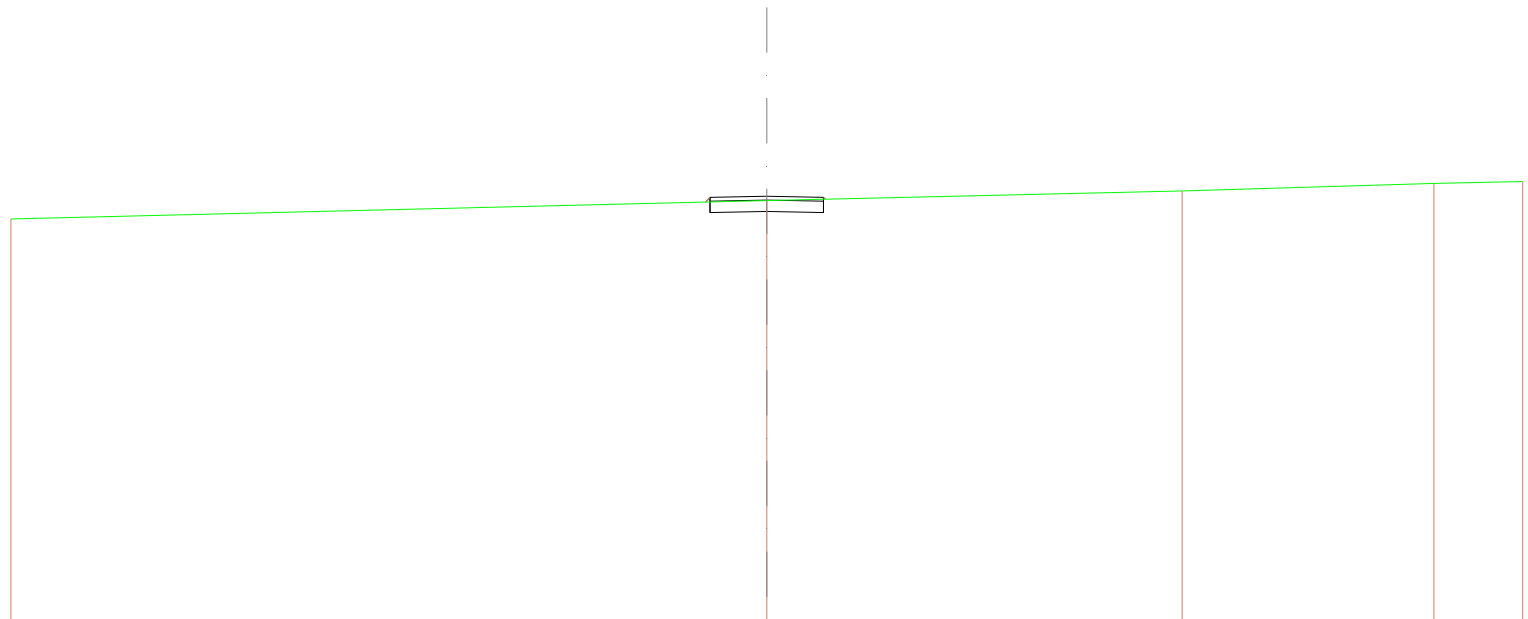
SCALA 1:200

QT.RIF. 233,382

QUOTE TERRENO	244,388	244,576	246,383
DIST.PARZIALI TERRENO	20,000	20,000	
QUOTE PROGETTO		244,639 244,670 244,670 244,670 244,500	244,501 244,501 244,501 246,298
DIST.PARZIALI PROGETTO		1,600	14,833 0,064
QUOTE FINITO		244,639 244,670 244,600	244,501 246,298
DIST. PARZIALI FINITO		1,600	14,833 0,064

SCAVI E BONIFICHE	
STERRO	0,900 m ²
RILEVATI	
RILEVATO	0,009 m ²
TERRENO VEGETALE	0,244 m
SOVRASTRUTTURA STRADALE	
STRATO DI USURA	3,000 m
CASSONETTO	3,000 m

SEZIONE N.: 68
 QT. PROGETTO: 244,900
 DIST.PROG.: 681,991
 DIST.PREC.: 6,991



SCALA 1:200

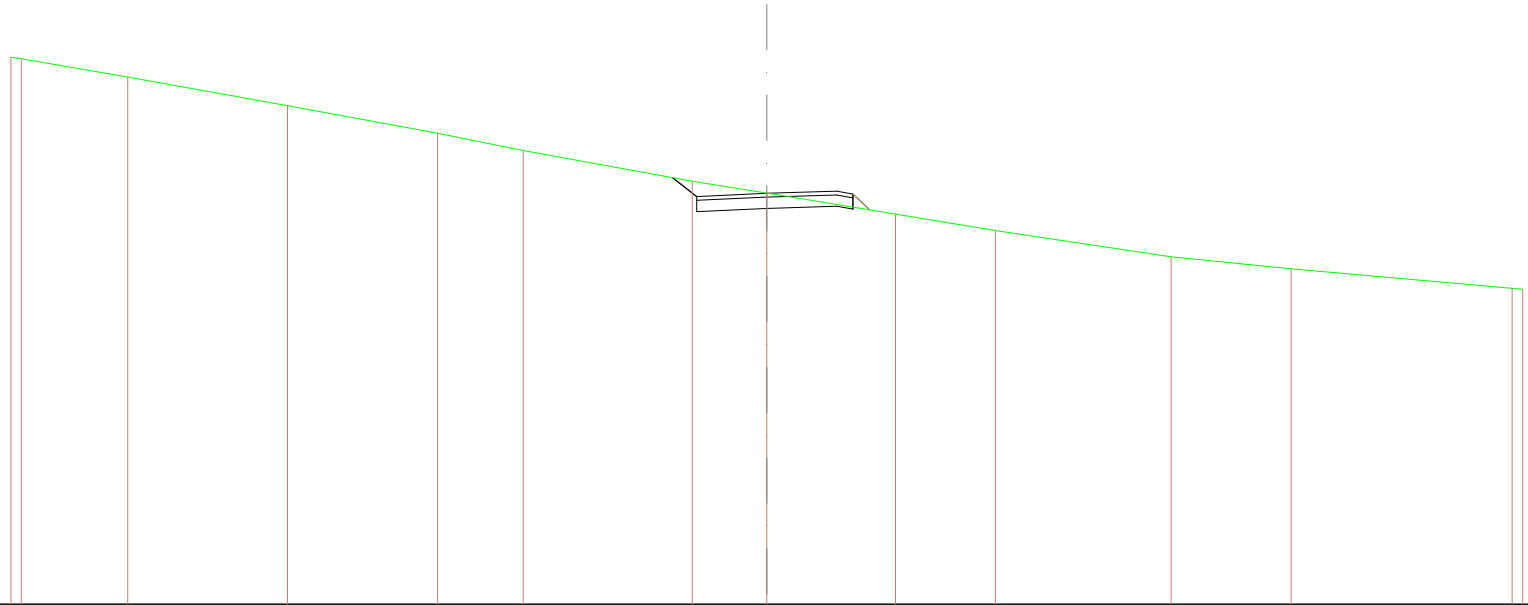
QT.RIF. 233,395

QUOTE TERRENO	244,288	244,788	245,042	245,240	245,291
DIST.PARZIALI TERRENO	20,000	10,988	6,663	2,348	
QUOTE PROGETTO		244,746 244,770 244,870	244,500	244,870 244,770 244,870	244,822
DIST.PARZIALI PROGETTO		1,500	1,500		
QUOTE FINITO		244,746 244,870	244,800	244,870 244,870	244,822
DIST. PARZIALI FINITO		1,500	1,500		

Asse 2

SCAVI E BONIFICHE	
STERRO	0,022 m ²
RILEVATI	
RILEVATO	0,078 m ²
TERRENO VEGETALE	0,610 m
SOVRASTRUTTURA STRADALE	
STRATO DI USURA	0,428 m
CASSONETTO	0,428 m

SEZIONE N.: 1
 QT. PROGETTO: 267,681
 DIST.PROG.: 0,000
 DIST.SUCC.: 2,565



SCALA 1:200

QT.RIF. 256,811

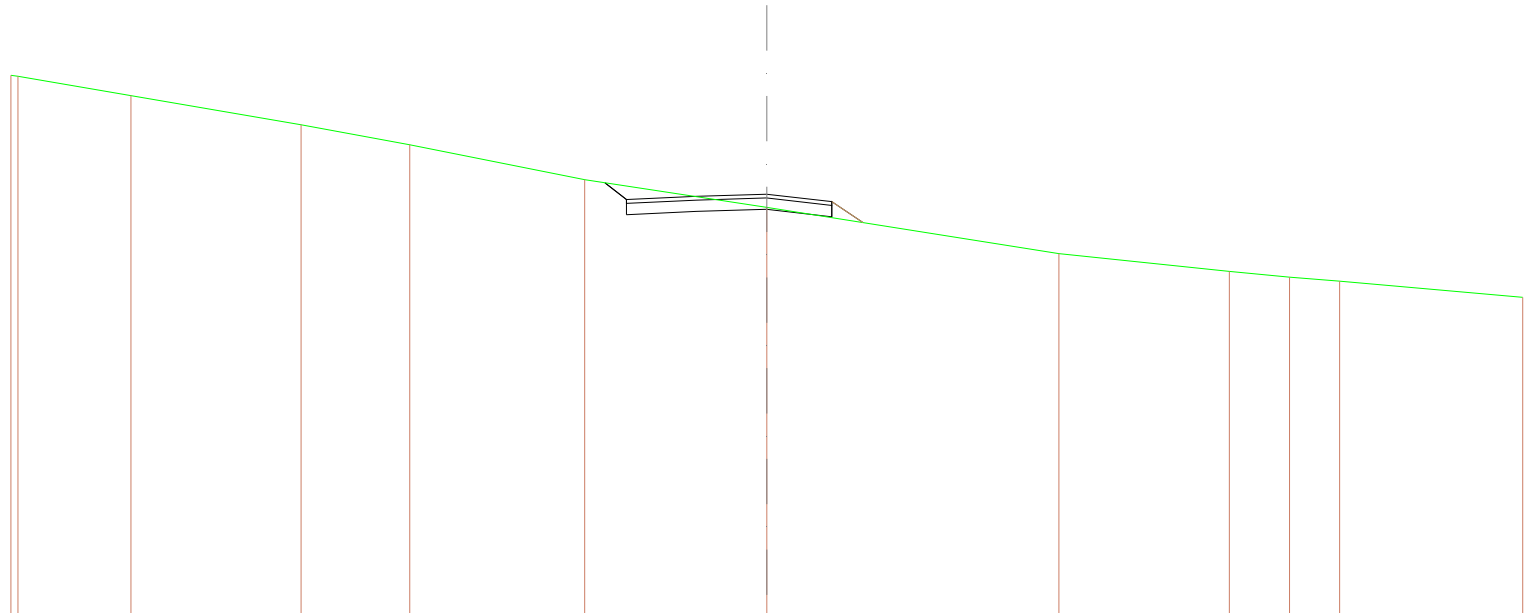
QUOTE TERRENO	271,270 271,248	270,789	270,000	269,270	268,614	268,000	267,685	267,134	266,685	266,000	265,683	265,188 265,144
DIST.PARZIALI TERRENO		2,816	4,226	3,972	2,286	4,471	1,973	3,408	2,841	4,647	3,178	5,849
QUOTE PROGETTO												
DIST.PARZIALI PROGETTO												
QUOTE FINITO												
DIST. PARZIALI FINITO												

267,326
267,682
267,292
267,247

267,738
267,682
267,247

SCAVI E BONIFICHE	
STERRO	0,033 m ²
RILEVATI	
RILEVATO	0,183 m ²
TERRENO VEGETALE	0,997 m
SOVRASTRUTTURA STRADALE	
STRATO DI USURA	1,726 m
CASSONETTO	1,726 m

SEZIONE N.: 2
 QT. PROGETTO: 267,573
 DIST.PROG.: 2,565
 DIST.PREC.: 2,565
 DIST.SUCC.: 18,609



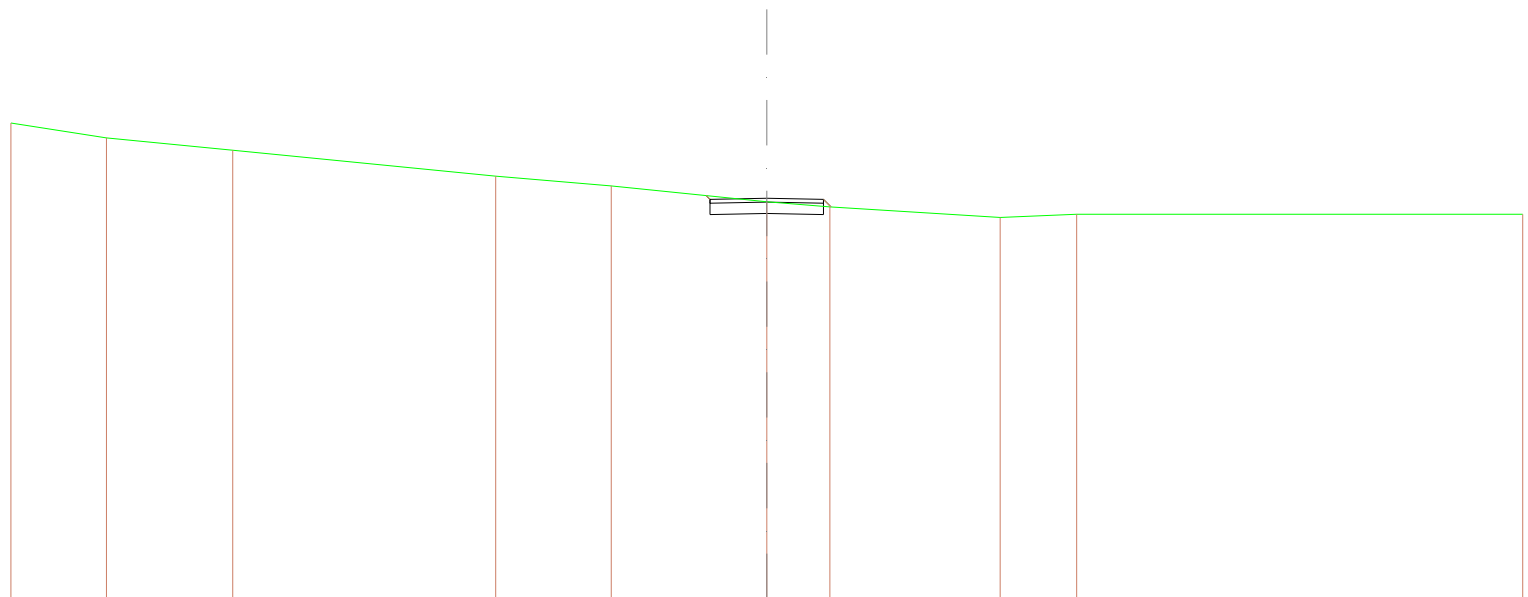
SCALA 1:200

QT.RIF. 256,384

QUOTE TERRENO	270,724 270,682	270,180	269,412	268,890	267,969	267,227	266,000	265,690	265,378	265,276	264,648
DIST.PARZIALI TERRENO	2,989	4,500	2,578	4,827	4,817	7,728	4,513	1,690	1,328	4,841	
QUOTE PROGETTO											
DIST.PARZIALI PROGETTO											
QUOTE FINITO											
DIST. PARZIALI FINITO											

SCAVI E BONIFICHE	
STERRO	1,000 m ²
RILEVATI	
RILEVATO	0,018 m ²
TERRENO VEGETALE	0,425 m
SOVRASTRUTTURA STRADALE	
STRATO DI USURA	3,000 m
CASSONETTO	3,000 m

SEZIONE N.: 5
 QT. PROGETTO: 262,422
 DIST.PROG.: 36,023
 DIST.PREC.: 12,208
 DIST.SUCC.: 10,615



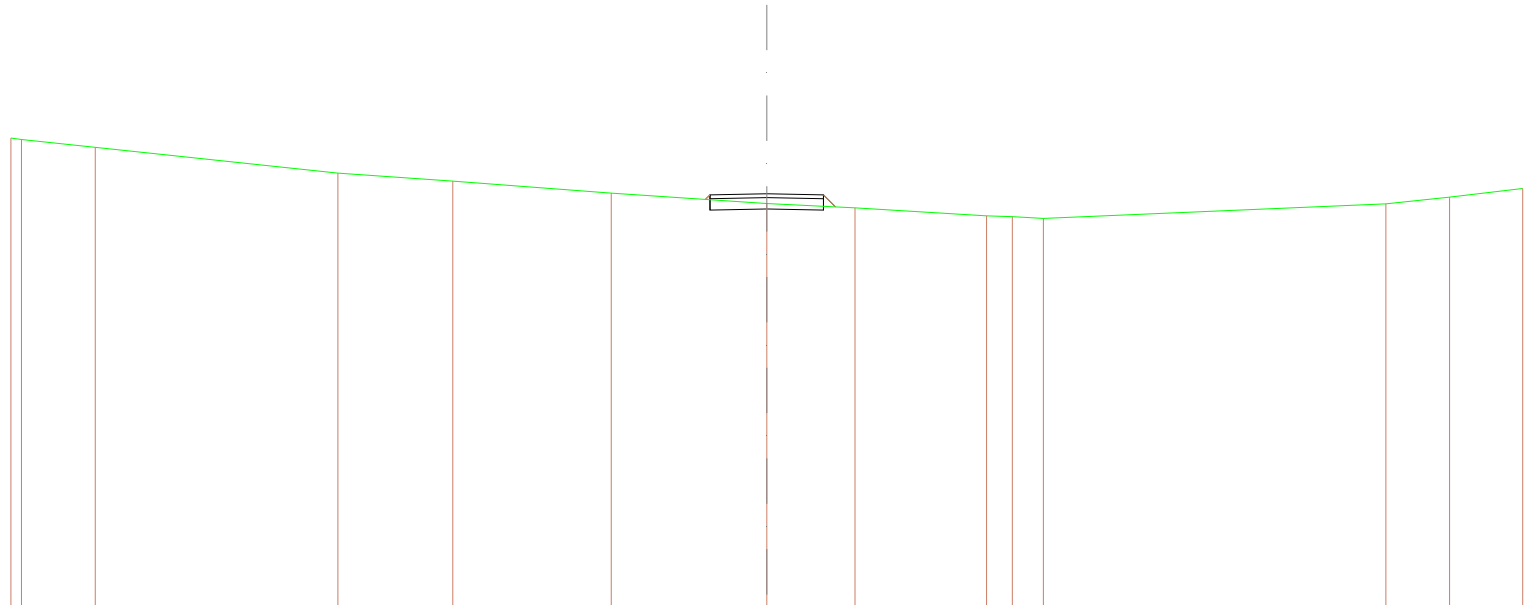
SCALA 1:200

QT.RIF. 251,764

QUOTE TERRENO	254,414	254,019	253,695		253,007	252,749	252,332	252,185	251,514	252,000	252,000
DIST.PARZIALI TERRENO	2,530	3,342	6,957	3,057	4,114	1,999	4,506	2,024	11,801		
QUOTE PROGETTO											
DIST.PARZIALI PROGETTO							1,500	1,500			
QUOTE FINITO											
DIST. PARZIALI FINITO							1,500	1,500			

SCAVI E BONIFICHE	
STERRO	0,494 m ²
RILEVATI	
RILEVATO	0,055 m ²
TERRENO VEGETALE	0,615 m
SOVRASTRUTTURA STRADALE	
STRATO DI USURA	3,000 m
CASSONETTO	3,000 m

SEZIONE N.: 6
 QT. PROGETTO: 261,454
 DIST.PROG.: 46,637
 DIST.PREC.: 10,615
 DIST.SUCC.: 2,394



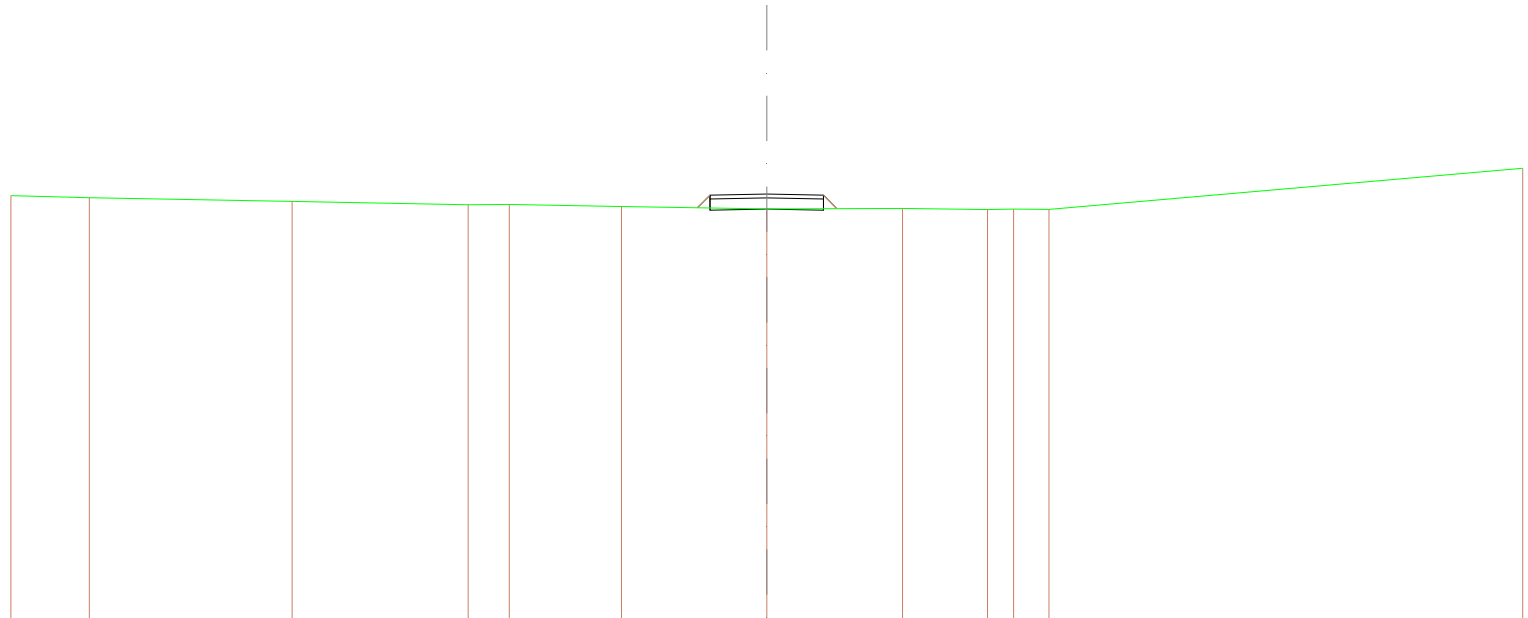
SCALA 1:200

QT.RIF. 250,465

QUOTE TERRENO	250,528 252,632	252,693	252,000	251,700	251,472	251,197	251,082	250,872	250,851	250,803	251,100	251,398	251,696
DIST.PARZIALI TERRENO	1,954	6,419	3,040	4,191	4,115	2,334	3,480	0,682	0,683	9,081	1,687	1,938	
QUOTE PROGETTO													
DIST.PARZIALI PROGETTO													
QUOTE FINITO													
DIST. PARZIALI FINITO													

SCAVI E BONIFICHE	
STERRO	0,085 m ²
RILEVATI	
RILEVATO	0,121 m ²
TERRENO VEGETALE	0,979 m
SOVRASTRUTTURA STRADALE	
STRATO DI USURA	3,000 m
CASSONETTO	3,000 m

SEZIONE N.: 7
 QT. PROGETTO: 261,313
 DIST.PROG.: 49,031
 DIST.PREC.: 2,394
 DIST.SUCC.: 2,394



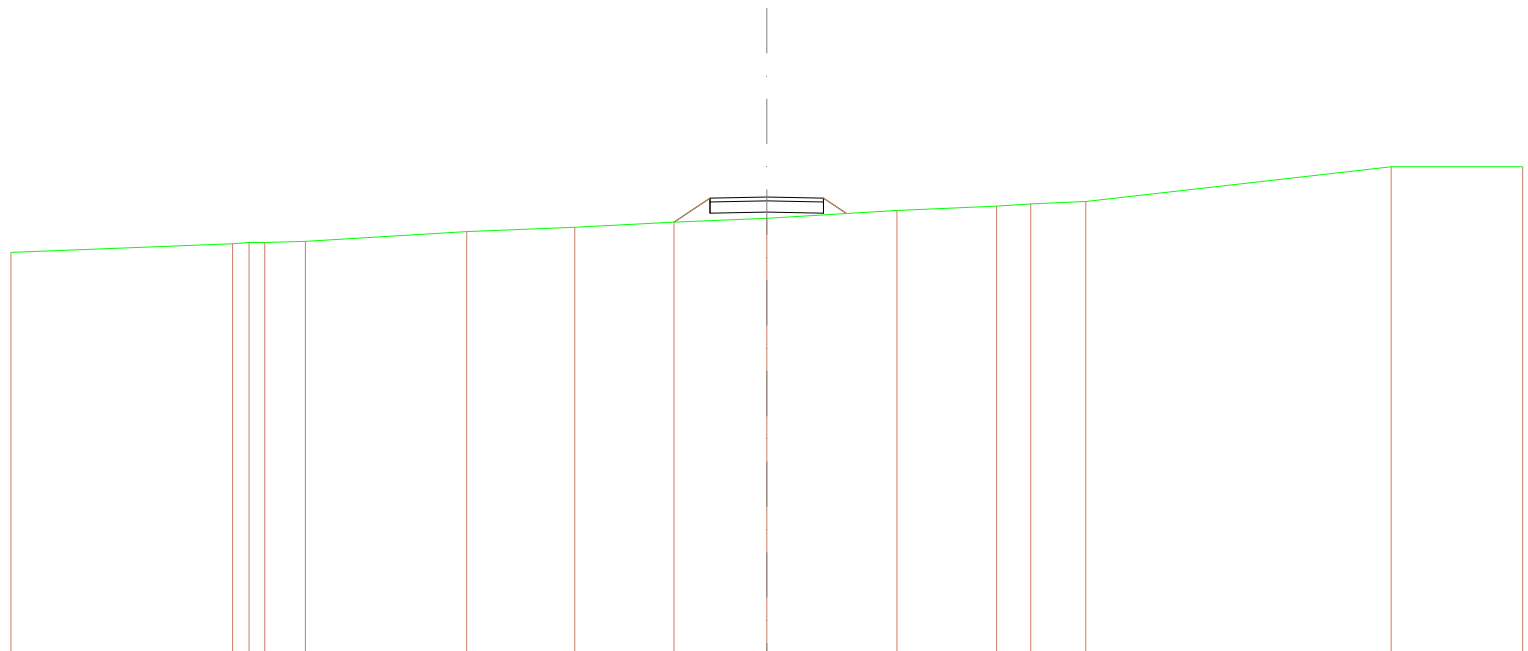
SCALA 1:200

QT.RIF. 250,039

QUOTE TERRENO	261,271	261,218	261,120	261,029	261,008	260,981	260,919	260,881	260,804	260,817	260,808	261,898
DIST.PARZIALI TERRENO	2,076	5,365	4,659	1,090	2,969	3,842	3,593	2,246	0,891	0,839	12,531	
QUOTE PROGETTO							260,949 260,953 261,153 261,153	260,913	260,883 261,153 261,253 260,825			
DIST.PARZIALI PROGETTO							0,891 1,500	1,500	0,891			
QUOTE FINITO							260,949 261,253	261,213	261,253 260,825			
DIST. PARZIALI FINITO							0,891 1,500	1,500	0,891			

RILEVATI	
RILEVATO	0,848 m ²
TERRENO VEGETALE	1,879 m
SOVRASTRUTTURA STRADALE	
STRATO DI USURA	3,000 m
CASSONETTO	3,000 m

SEZIONE N.: 8
 QT. PROGETTO: 261,202
 DIST.PROG.: 51,425
 DIST.PREC.: 2,394
 DIST.SUCC.: 8,248



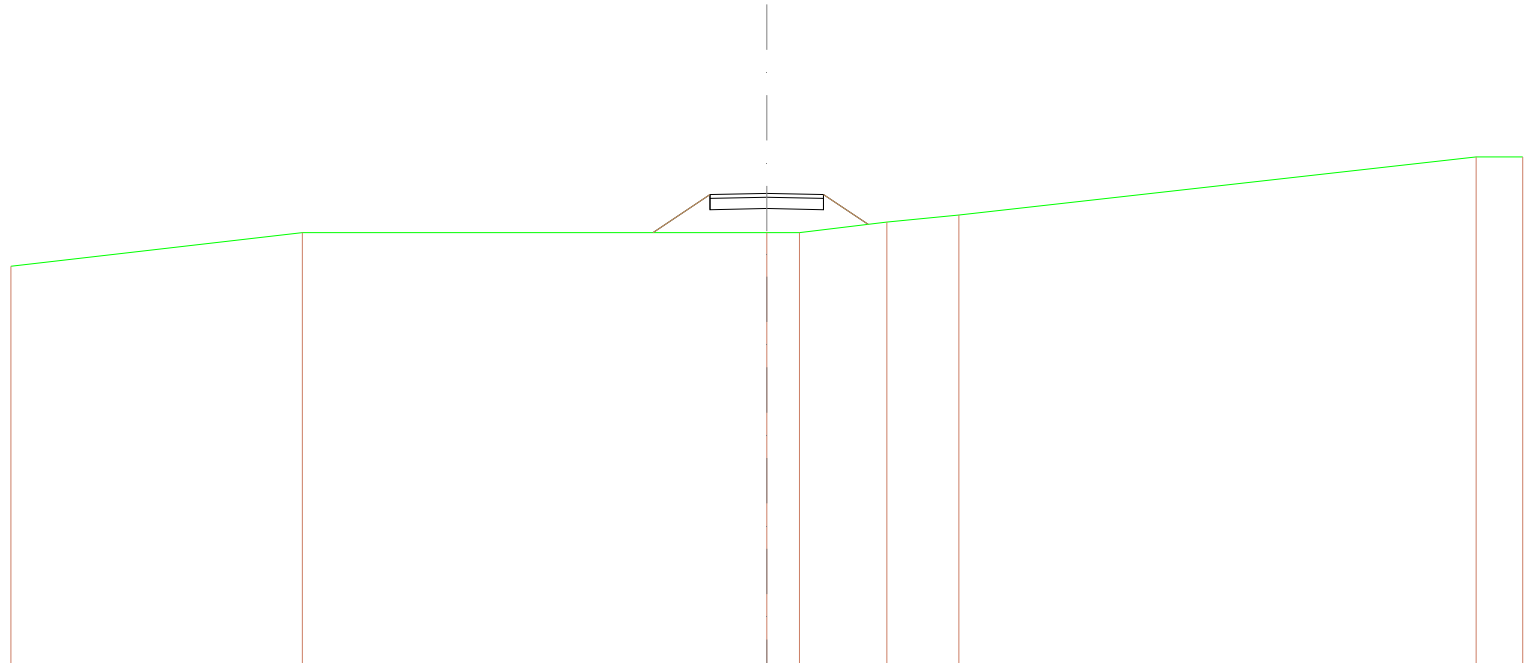
SCALA 1:200

QT.RIF. 248,869

QUOTE TERRENO	260,738	260,984	260,000	260,000	260,029	260,236	260,401	260,636	260,636	260,647	260,881	261,019	261,084	262,000	262,000
DIST.PARZIALI TERRENO	5,865	0,487	0,116	1,073	4,268	2,880	2,626	2,454	3,445	2,838	0,903	1,454	8,081	3,479	
QUOTE PROGETTO								260,636	260,772	261,072	261,172	260,602	260,772	261,072	261,172
DIST.PARZIALI PROGETTO								0,955	1,500	1,500	0,889				
QUOTE FINITO								260,636	261,172	261,202	261,172	260,765			
DIST. PARZIALI FINITO								0,955	1,500	1,500	0,889				

RILEVATI	
RILEVATO	3,145 m ²
TERRENO VEGETALE	3,232 m
SOVRASTRUTTURA STRADALE	
STRATO DI USURA	3,000 m
CASSONETTO	3,000 m

SEZIONE N.: 9
 QT. PROGETTO: 261,036
 DIST.PROG.: 59,673
 DIST.PREC.: 8,248
 DIST.SUCC.: 14,124



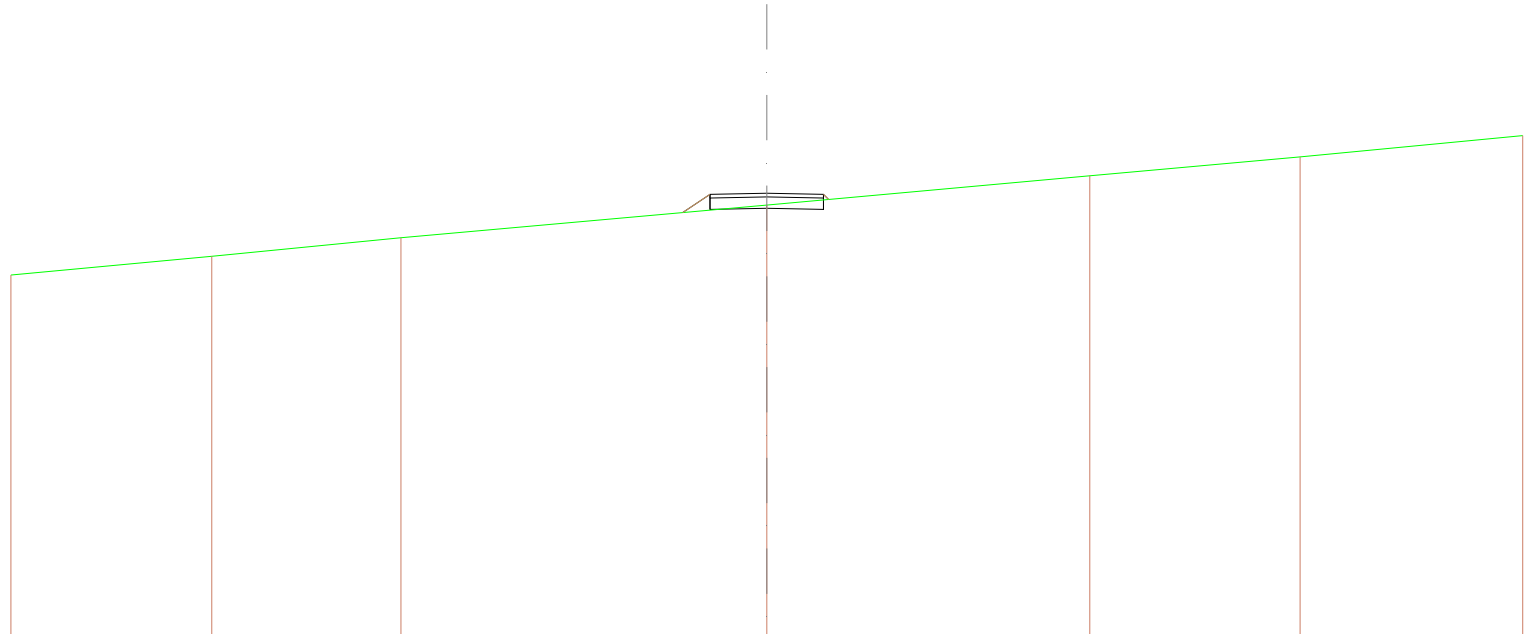
SCALA 1:200

QT.RIF. 248,555

QUOTE TERRENO		260,111		260,000			260,000	260,000		260,279	260,465		262,000	262,000
DIST.PARZIALI TERRENO			7,714		12,288		0,000	2,312		1,904		13,687		1,231
QUOTE PROGETTO							260,000	260,008	260,008	261,008	260,036	260,008	261,008	260,218
DIST.PARZIALI PROGETTO							1,508	1,500	1,500	1,181				
QUOTE FINITO							260,000	261,008	261,036	261,008	260,218			
DIST. PARZIALI FINITO							1,508	1,500	1,500	1,181				

SCAVI E BONIFICHE	
STERRO	0,302 m ²
RILEVATI	
RILEVATO	0,165 m ²
TERRENO VEGETALE	1,067 m
SOVRASTRUTTURA STRADALE	
STRATO DI USURA	3,000 m
CASSONETTO	3,000 m

SEZIONE N.: 10
 QT. PROGETTO: 261,542
 DIST.PROG.: 73,797
 DIST.PREC.: 14,124
 DIST.SUCC.: 9,534



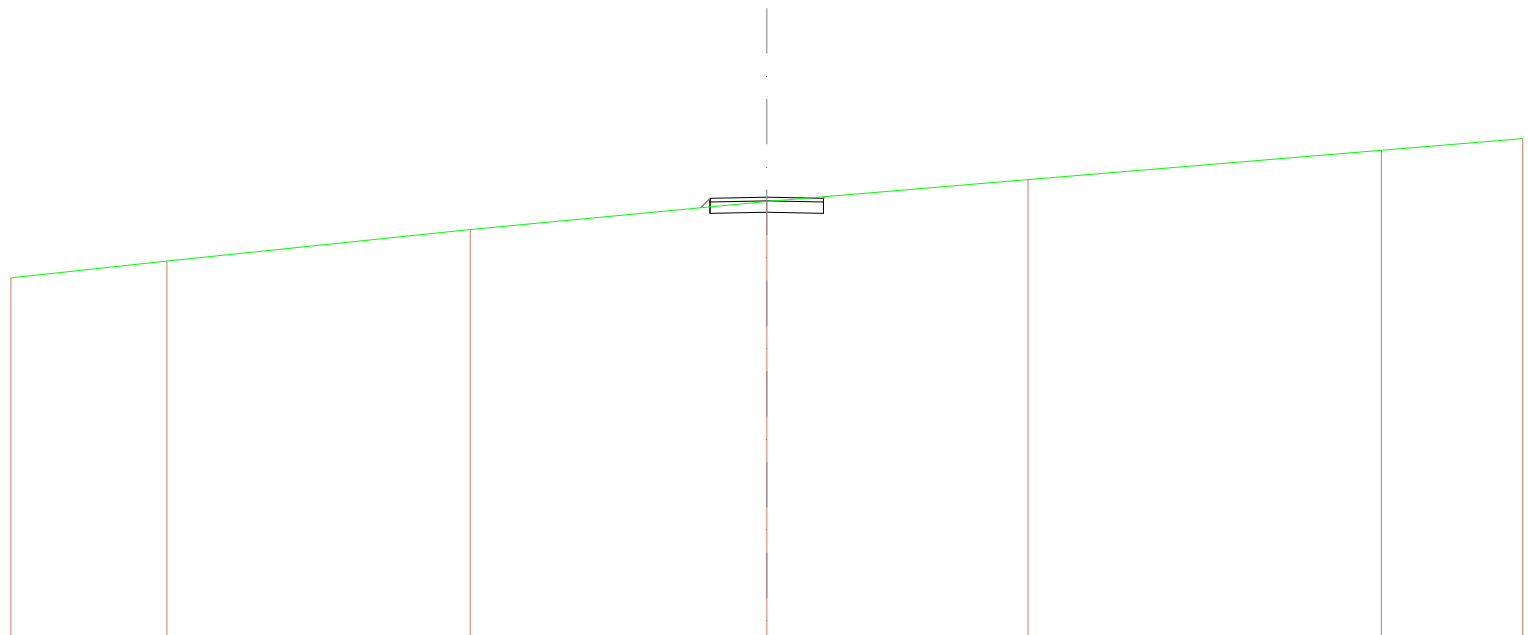
SCALA 1:200

QT.RIF. 249,822

QUOTE TERRENO	260,278	260,271	260,262	261,228	262,000	262,503	263,006
DIST.PARZIALI TERRENO	5,317	5,005	9,678	8,545	5,586	5,889	
QUOTE PROGETTO				261,027 261,112 261,412 261,512	261,142	261,112 261,412 261,512 261,374	
DIST.PARZIALI PROGETTO				0,728 1,500	1,500		
QUOTE FINITO				261,027 261,512	261,542	261,512 261,374	
DIST. PARZIALI FINITO				0,728 1,500	1,500		

SCAVI E BONIFICHE	
STERRO	0,888 m ²
RILEVATI	
RILEVATO	0,028 m ²
TERRENO VEGETALE	0,417 m
SOVRASTRUTTURA STRADALE	
STRATO DI USURA	3,000 m
CASSONETTO	3,000 m

SEZIONE N.: 11
 QT. PROGETTO: 262,447
 DIST.PROG.: 83,331
 DIST.PREC.: 9,534
 DIST.SUCC.: 15,466



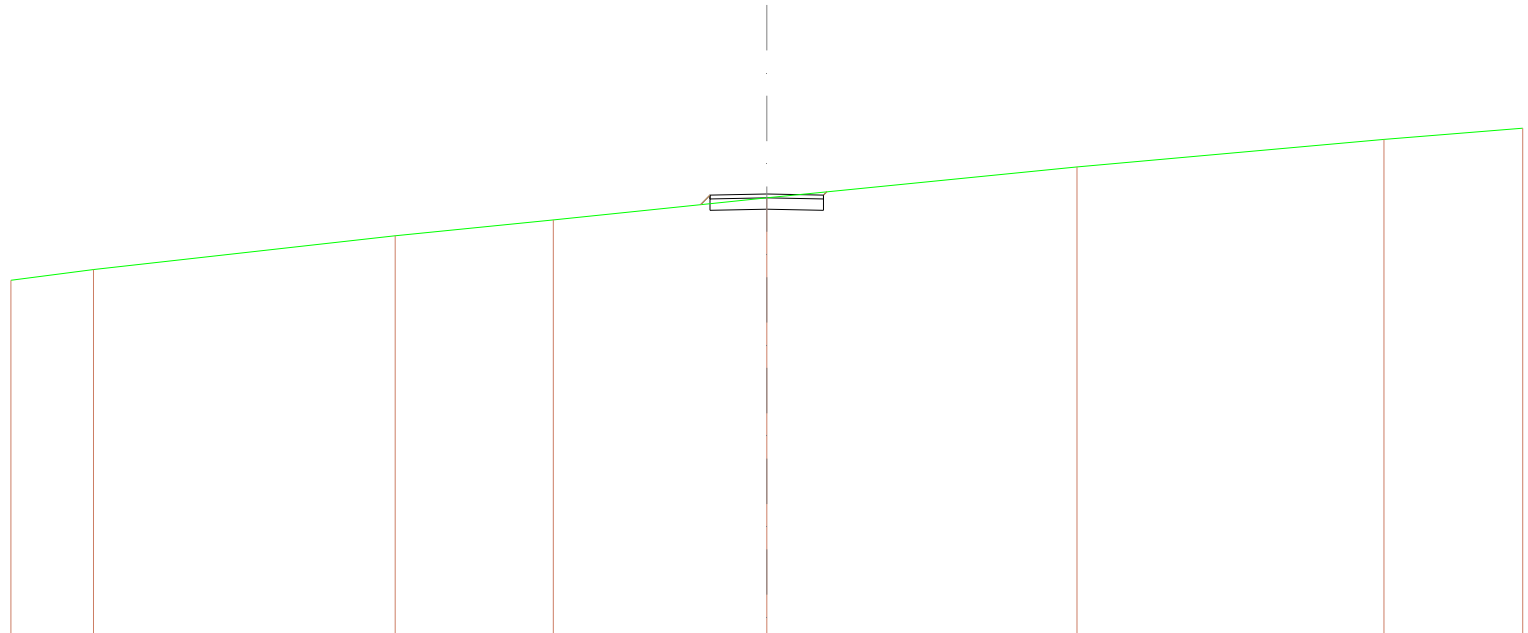
SCALA 1:200

QT.RIF. 250,753

QUOTE TERRENO	250,312	250,757	251,091	252,332	252,911	253,697	253,994
DIST.PARZIALI TERRENO	4,130	8,023	7,847	6,910	9,363	3,737	
QUOTE PROGETTO				252,017 252,317 252,417	252,047	252,017 252,317 252,417	252,461
DIST.PARZIALI PROGETTO				1,500	1,500		
QUOTE FINITO				252,157 252,417	252,447	252,417 252,461	
DIST. PARZIALI FINITO				1,500	1,500		

SCAVI E BONIFICHE	
STERRO	0,946 m ²
RILEVATI	
RILEVATO	0,028 m ²
TERRENO VEGETALE	0,480 m
SOVRASTRUTTURA STRADALE	
STRATO DI USURA	3,000 m
CASSONETTO	3,000 m

SEZIONE N.: 12
 QT. PROGETTO: 264,286
 DIST.PROG.: 98,797
 DIST.PREC.: 15,466
 DIST.SUCC.: 15,781



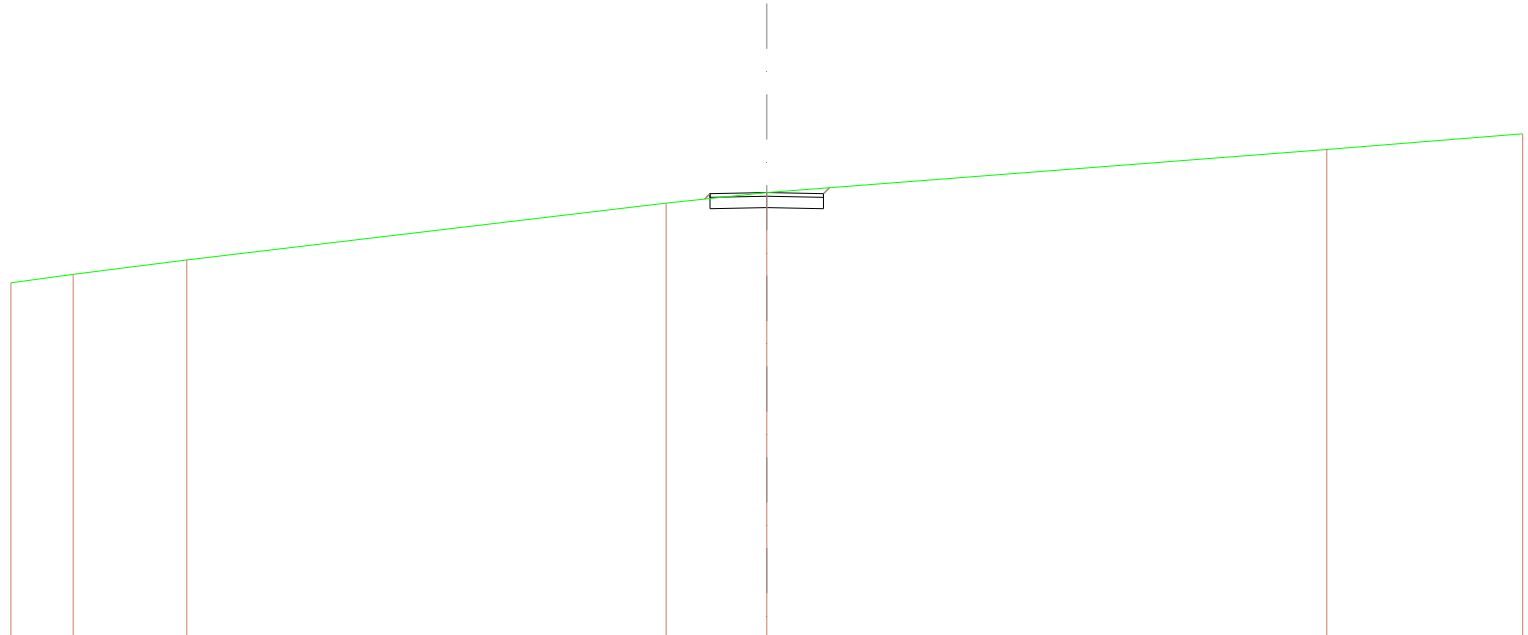
SCALA 1:200

QT.RIF. 252,615

QUOTE TERRENO	262,004	262,266	263,180	263,600	264,167	265,000	265,732	266,026
DIST.PARZIALI TERRENO	2,168	7,980	4,188	5,649	6,210	8,121	3,689	
QUOTE PROGETTO					264,005 263,969 264,156 264,286	263,986 263,986 264,156 264,286	264,344 264,344	
DIST.PARZIALI PROGETTO					1,600	1,500		
QUOTE FINITO					264,005 264,286	264,286 264,286	264,286 264,344	
DIST. PARZIALI FINITO					1,600	1,500		

SCAVI E BONIFICHE	
STERRO	1,225 m ²
RILEVATI	
RILEVATO	0,009 m ²
TERRENO VEGETALE	0,424 m
SOVRASTRUTTURA STRADALE	
STRATO DI USURA	3,000 m
CASSONETTO	3,000 m

SEZIONE N.: 13
 QT. PROGETTO: 266,019
 DIST.PROG.: 114,578
 DIST.PREC.: 15,781
 DIST.SUCC.: 9,219



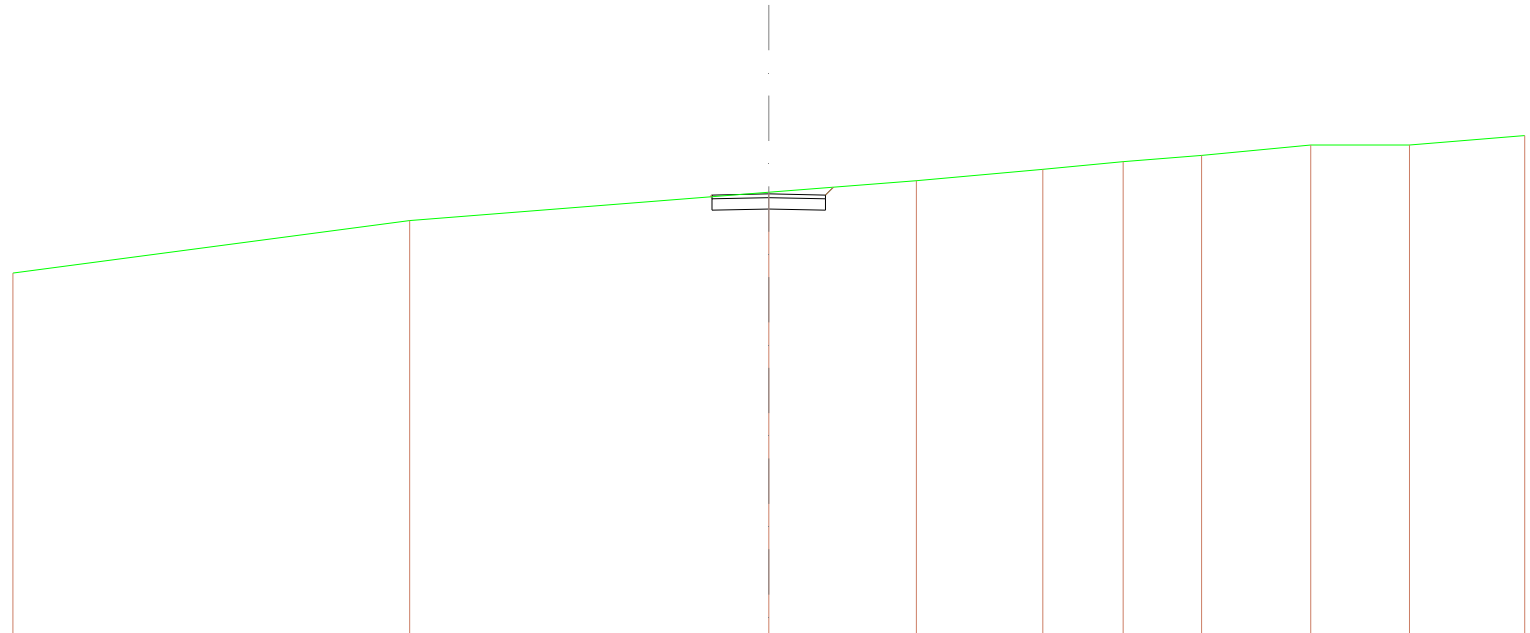
SCALA 1:200

QT.RIF. 254,202

QUOTE TERRENO	263,630	263,665	264,233	265,739	266,019	267,168	267,674
DIST.PARZIALI TERRENO	1,649	3,007	12,683	2,682	14,819	5,181	
QUOTE PROGETTO				265,646	265,619	265,689	265,146
DIST.PARZIALI PROGETTO				1,500	1,500		
QUOTE FINITO				265,646	266,019	265,689	265,146
DIST. PARZIALI FINITO				1,500	1,500		

SCAVI E BONIFICHE	
STERRO	1,396 m ²
RILEVATI	
RILEVATO	0,001 m ²
TERRENO VEGETALE	0,361 m
SOVRASTRUTTURA STRADALE	
STRATO DI USURA	3,000 m
CASSONETTO	3,000 m

SEZIONE N.: 14
 QT. PROGETTO: 266,705
 DIST.PROG.: 123,797
 DIST.PREC.: 9,219
 DIST.SUCC.: 4,330



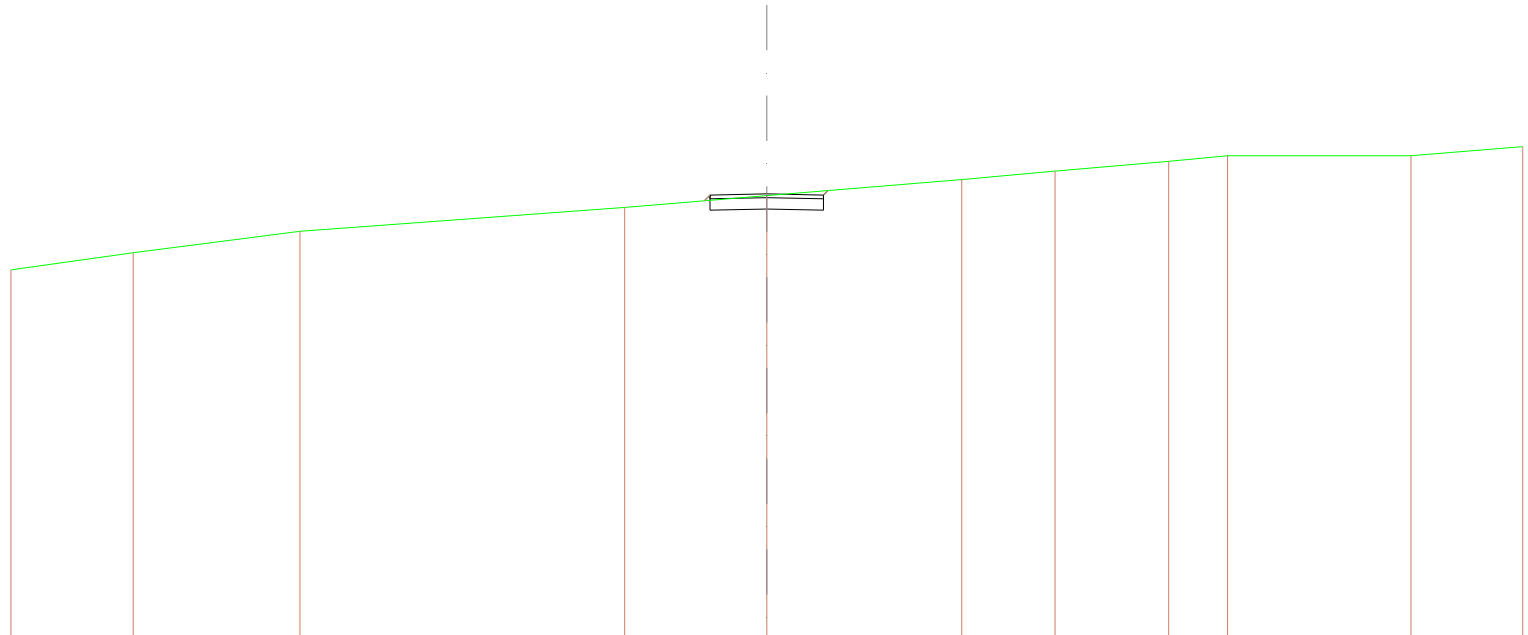
SCALA 1:200

QT.RIF. 255,031

QUOTE TERRENO	254,612	258,000	258,749	257,054	257,355	257,656	257,725	258,000	258,000	258,250
DIST.PARZIALI TERRENO	10,500	9,500	3,907	3,344	2,127	2,073	2,887	2,813	3,049	
QUOTE PROGETTO										
DIST.PARZIALI PROGETTO				1,500	1,500					
QUOTE FINITO										
DIST. PARZIALI FINITO				1,500	1,500					

SCAVI E BONIFICHE	
STERRO	1,112 m ²
RILEVATI	
RILEVATO	0,011 m ²
TERRENO VEGETALE	0,382 m
SOVRASTRUTTURA STRADALE	
STRATO DI USURA	3,000 m
CASSONETTO	3,000 m

SEZIONE N.: 15
 QT. PROGETTO: 266,990
 DIST.PROG.: 128,127
 DIST.PREC.: 4,330
 DIST.SUCC.: 4,329



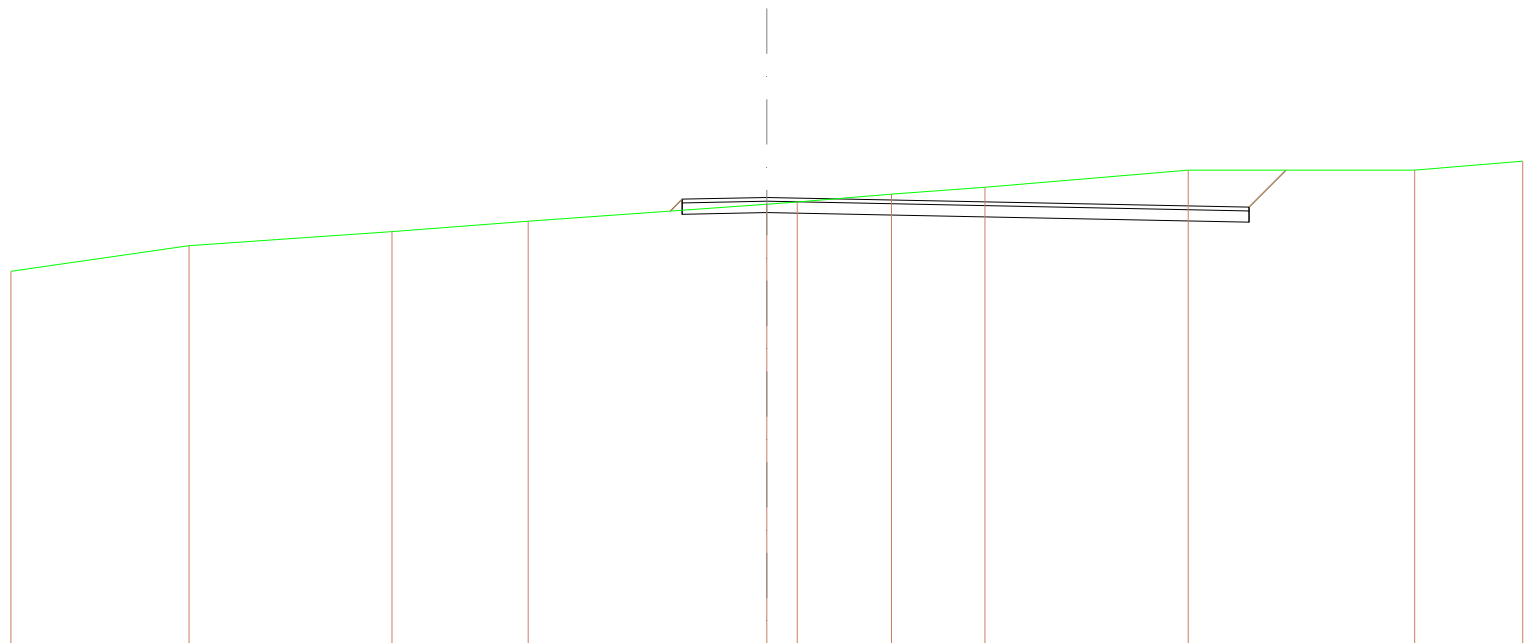
SCALA 1:200

QT.RIF. 255,211

QUOTE TERRENO	254,079	255,433	256,000	256,633	256,944	257,370	257,692	257,990	258,000	258,000	258,242
DIST.PARZIALI TERRENO	3,295	4,416	8,592	3,757	5,159	2,489	3,004	1,582	4,863	2,962	
QUOTE PROGETTO											
DIST.PARZIALI PROGETTO					1,800	1,500					
QUOTE FINITO											
DIST. PARZIALI FINITO					1,800	1,500					

SCAVI E BONIFICHE	
STERRO	11,700 m ²
RILEVATI	
RILEVATO	0,046 m ²
TERRENO VEGETALE	1,832 m
SOVRASTRUTTURA STRADALE	
STRATO DI USURA	14,997 m
CASSONETTO	14,997 m

SEZIONE N.: 16
 QT. PROGETTO: 267,276
 DIST.PROG.: 132,457
 DIST.PREC.: 4,329
 DIST.SUCC.: 16,341




SCALA 1:200

QT.RIF. 255,378

QUOTE TERRENO	266,522	266,000	266,572	266,646	267,098	267,154	267,564	267,548	266,000	266,000	266,234
DIST.PARZIALI TERRENO	4,716	5,369	3,602	6,313	0,06	2,495	2,471	5,360	5,983	2,856	
QUOTE PROGETTO					266,676				266,621	266,000	
DIST.PARZIALI PROGETTO					0,938	2,237		12,760	0,979		
QUOTE FINITO					267,276				267,021	266,000	
DIST. PARZIALI FINITO					0,938	2,237		12,760	0,979		

SCAVI E BONIFICHE	
STERRO	8,351 m ²
RILEVATI	
RILEVATO	0,040 m ²
TERRENO VEGETALE	1,375 m
SOVRASTRUTTURA STRADALE	
STRATO DI USURA	15,000 m
CASSONETTO	15,000 m

SEZIONE N.: 17
 QT. PROGETTO: 267,276
 DIST.PROG.: 148,797
 DIST.PREC.: 16,341
 DIST.SUCC.: 8,661




SCALA 1:200

QT.RIF. 255,544

QUOTE TERRENO	266,861 266,000 266,000	266,798	267,082	267,890	268,000 268,000 268,037
DIST.PARZIALI TERRENO	1,184 0,396	11,774	6,748	11,178	7,843 0,498 0,838
QUOTE PROGETTO			266,640 267,276 267,131 266,031	266,878	266,621 267,021 267,021 267,701
DIST.PARZIALI PROGETTO			2,237	12,763	0,661
QUOTE FINITO			267,276	267,701	
DIST. PARZIALI FINITO			2,237	12,763	0,661

SCAVI E BONIFICHE	
STERRO	11,919 m ²
RILEVATI	
RILEVATO	0,002 m ²
TERRENO VEGETALE	1,456 m
SOVRASTRUTTURA STRADALE	
STRATO DI USURA	15,000 m
CASSONETTO	15,000 m

SEZIONE N.: 18
 QT. PROGETTO: 266,705
 DIST.PROG.: 157,458
 DIST.PREC.: 8,661



SCALA 1:200

QT.RIF. 255,320

QUOTE TERRENO	266,736	266,000	266,000		266,705	266,895	267,284	267,413	267,438	267,475	267,580	267,704
DIST.PARZIALI TERRENO	2,308	2,742	14,961	6,307	5,545	1,798	1,084	0,798	2,352	2,189		
QUOTE PROGETTO					266,598 266,250 266,190 266,190	266,305		266,049 266,349 266,416	267,415			
DIST.PARZIALI PROGETTO					2,237	12,763		0,866				
QUOTE FINITO					266,598 266,890	266,705		266,449 267,415				
DIST. PARZIALI FINITO					2,237	12,763		0,866				