

Rapporto annuale del monitoraggio delle schiume	Terminale GNL Adriatico Srl
Allegato G: Risultati 6 ^a campagna dicembre 2021	Doc. 490-P22-JAN-ALN Rev. 0 del 29/04/2022

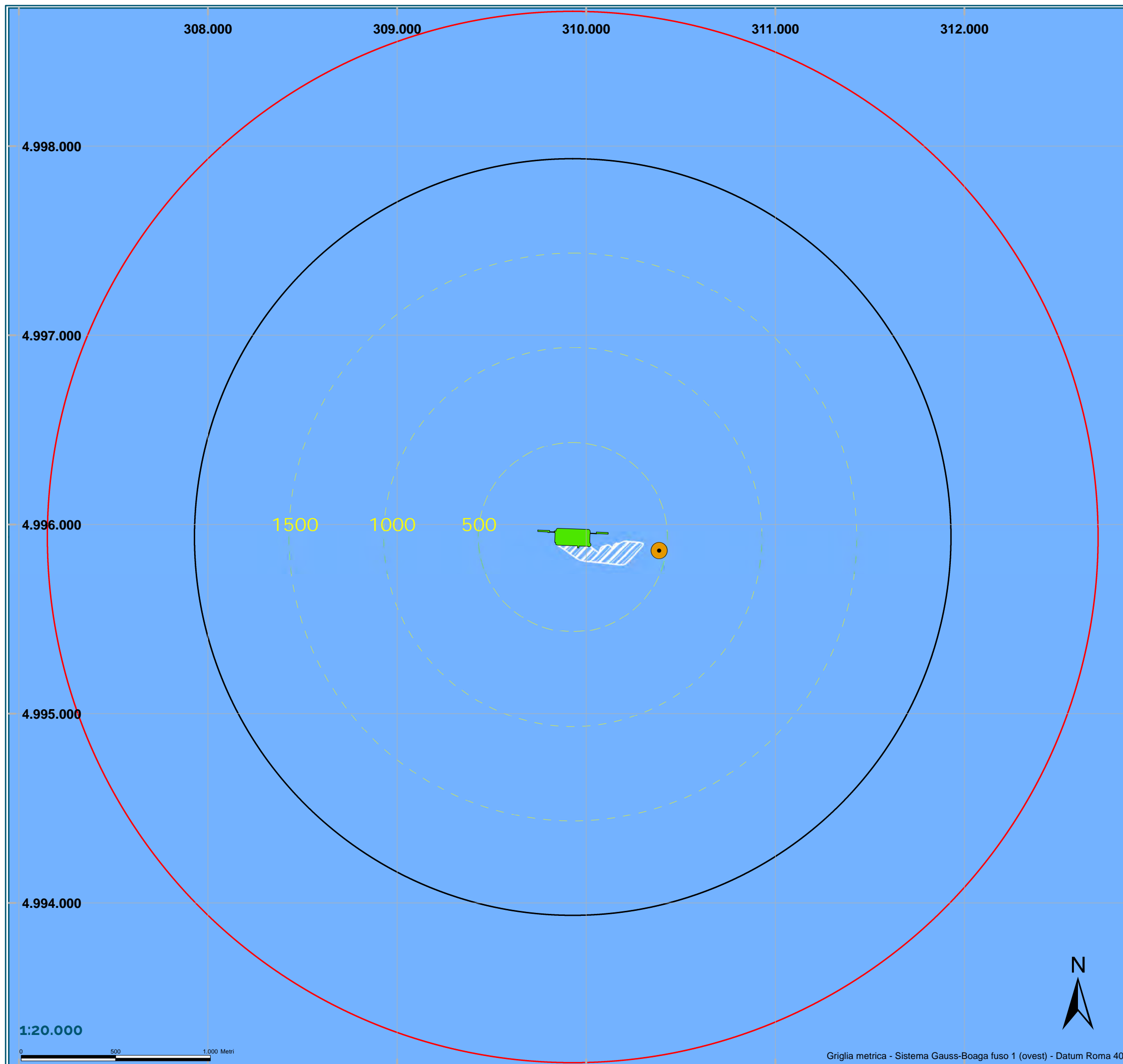
Allegato G

Risultati 6^a campagna

Periodo febbraio 2021 – dicembre 2021

Dati Rilevamento										Mare (fonte meteocean ALNG. Le celle in giallo Meda)						Esercizio Terminale						Aria					
Rilevamento N°	Data	Campagna	Ora Inizio	Ora Fine	Distanza massima schiuma punto di rilievo (m) TELEMETRO	Classe di Estensione	N° Minimo di Letture	N° Letture Effettuate	Livello Punto di Osservazione	Direzione Onda (°)	Altezza Onda (m)	Periodo Onda (s)	Velocità Corrente (m/s)	Direzione Corrente (°)	Classe di increspatura	N° ORV	Portata Totale acqua scaricata (m3/h)	T acqua prelevata (°C)	T acqua scaricata (°C)	ΔT (°C)	pH acqua scaricata	Ossigeno acqua scaricata (mg/L)	Temperatura (°C)	Direzione Vento (°)	Velocità Vento (m/s)	Condizioni Meteorologiche	Radiazione Solare (W/m2)
1	30/11/2021	6	11:16 AM	11:35 AM	294	3	13	14	1	66	0.20	6.10	0.14	95	2 Significativa presenza di increspatura	3	19766	14.6	10.0	4.6	8.4	7.1	6.8	235	5.0	Soleggiato	430
2	30/11/2021		12:35 PM	12:49 PM	216	3	13	13	1	61	0.20	5.10	0.11	75	2 Significativa presenza di increspatura	3	19798	14.6	9.9	4.7	8.4	7.3	8.2	251	10.8	Soleggiato	451
3	30/11/2021		1:50 PM	2:02 PM	191	2	9	11	1	215	0.80	3.50	0.09	81	2 Significativa presenza di increspatura	3	20113	14.6	10.0	4.6	8.3	7.6	9.3	232	6.8	Soleggiato	348
4	01/12/2021		9:25 AM	9:45 AM	428	4	15	15	1	41	0.00	3.80	0.12	73	0 Assenza di increspatura	3	19936	14.3	10.0	3.4	8.4	7.7	9.2	231	0.9	Soleggiato	75
5	01/12/2021		10:34 AM	10:56 AM	600	4	15	15	1	239	0.20	4.70	0.14	64	0 Assenza di increspatura	3	19561	14.4	10.9	3.5	8.4	7.6	9.4	301	2.8	Soleggiato	351
6	01/12/2021		11:41 AM	12:01 PM	148	2	9	10	1	262	0.00	3.60	0.12	59	0 Assenza di increspatura	3	19506	14.4	10.6	3.8	8.3	7.7	9.8	329	2.7	Soleggiato	403
7	01/12/2021		12:53 PM	1:13 PM	146	2	9	11	1	53	0.20	4.40	0.10	64	0 Assenza di increspatura	3	19245	14.4	11.0	3.5	8.3	7.8	11.1	20	3.0	Soleggiato	387
8	02/12/2021		9:25 AM	9:46 AM	259	3	13	13	1	55	0.40	5.60	0.22	173	0 Assenza di increspatura	3	20025	14.4	11.0	3.3	8.3	7.0	9.8	323	4.7	Pioggia	32
9	02/12/2021		10:34 AM	10:51 AM	211*	5	17	0*	1	50	0.40	5.60	0.17	117	0 Assenza di increspatura	3	19854	14.4	11.0	3.4	8.3	7.0	9.3	328	2.5	Pioggia	59
10	02/12/2021		11:34 AM	11:52 AM	182	2	9	9	1	56	0.40	5.60	0.18	102	0 Assenza di increspatura	3	19645	14.5	11.0	3.5	8.3	6.9	9.5	260	2.7	Pioggia	54
11	02/12/2021		12:43 PM	1:00 PM	165	2	9	10	1	51	0.40	5.60	0.15	122	0 Assenza di increspatura	3	19382	14.5	10.9	3.6	8.3	6.9	9.1	295	5.3	Pioggia	35

*Rilevamento N°9 eseguito senza il supporto del telemetro per via di condizioni metereologiche eccessivamente piovose



Monitoraggio Schiume

Terminale GNL Adriatico S.R.L.



Legenda

- Terminale GNL
- Rilievi fotografici da imbarcazione
- Zona di sicurezza r = 2000 m
- Zona ATBA r = 2778 m
- Buffer (500 m)
- Superficie parzialmente coperta dalla schiuma
- Superficie coperta dalla schiuma

6° Campagna
Dicembre 2021

Figura 1

Rilevamento n° 1
30/11/2021

Scala: 1:20.000	Data: Dicembre 2021	Codice Progetto: 490/P22/JAN/ALN	Codice documento: PER-REP-000-001
--------------------	------------------------	-------------------------------------	--------------------------------------



SHELTER srl
Viale Gran Sasso, 13 - 20131 Milano (MI)
Tel. +39 02 49478764
Email: info@shelter-srl.com
Website: www.shelter-srl.com

Griglia metrica - Sistema Gauss-Boaga fuso 1 (ovest) - Datum Roma 40

Rilevamento 1, 30 novembre 2021, 11:16 – 11:35

NORD OVEST



NORD



NORD EST



SUD OVEST

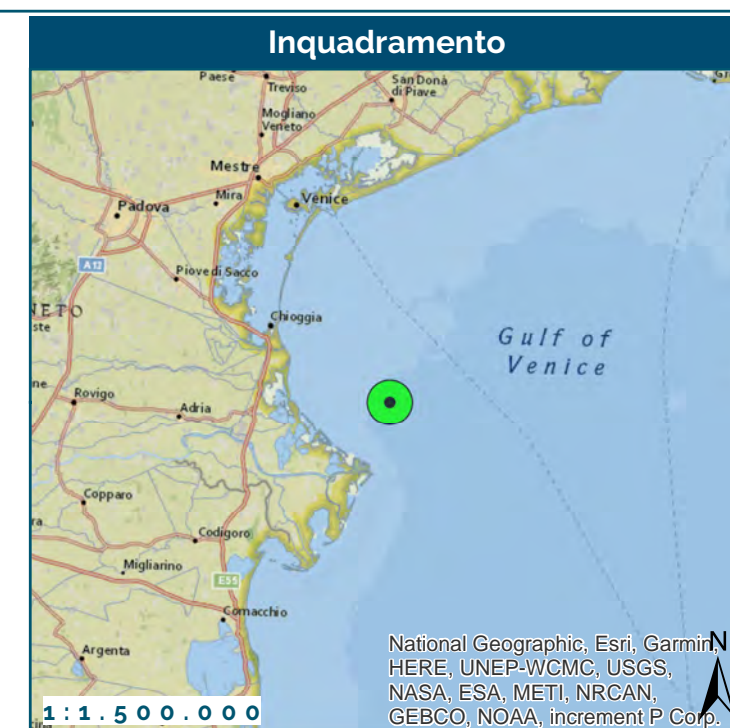
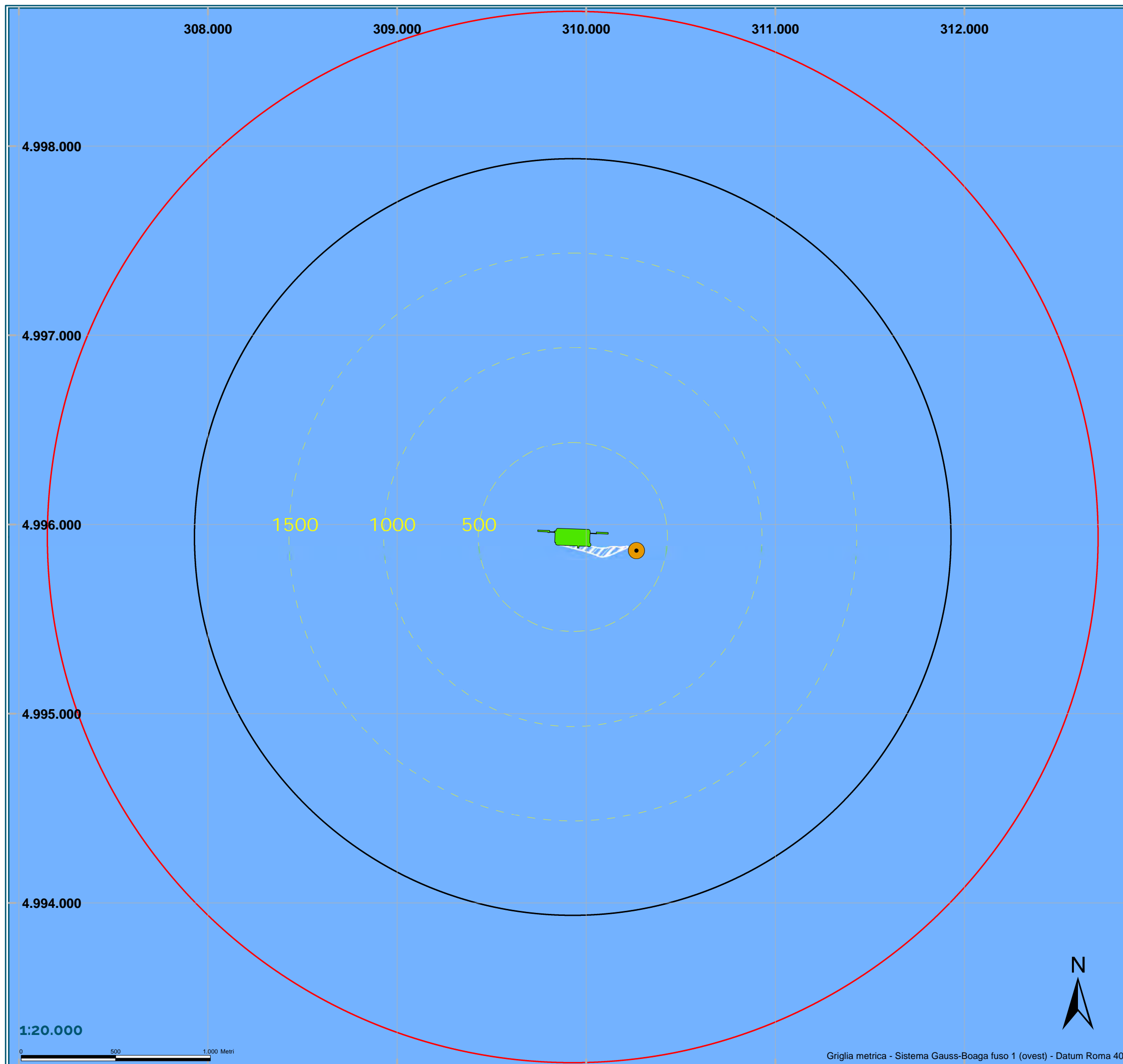


SUD



SUD EST





Monitoraggio Schiume

Terminale GNL Adriatico S.R.L.



Legenda

- Terminale GNL
- Rilievi fotografici da imbarcazione
- Zona di sicurezza $r = 2000$ m
- Zona ATBA $r = 2778$ m
- Buffer (500 m)
- Superficie parzialmente coperta dalla schiuma
- Superficie coperta dalla schiuma

6° Campagna
Dicembre 2021

Figura 2

Rilevamento n° 2
30/11/2021

Scala: 1:20.000	Data: Dicembre 2021	Codice Progetto: 490/P22/JAN/ALN	Codice documento: PER-REP-000-001
--------------------	------------------------	-------------------------------------	--------------------------------------



SHELTER srl
Viale Gran Sasso, 13 - 20131 Milano (MI)
Tel. +39 02 49478764
Email: info@shelter-srl.com
Website: www.shelter-srl.com

Griglia metrica - Sistema Gauss-Boaga fuso 1 (ovest) - Datum Roma 40

Rilevamento 2, 30 novembre 2021, 12:35 – 12:49

NORD OVEST



NORD



NORD EST



SUD OVEST

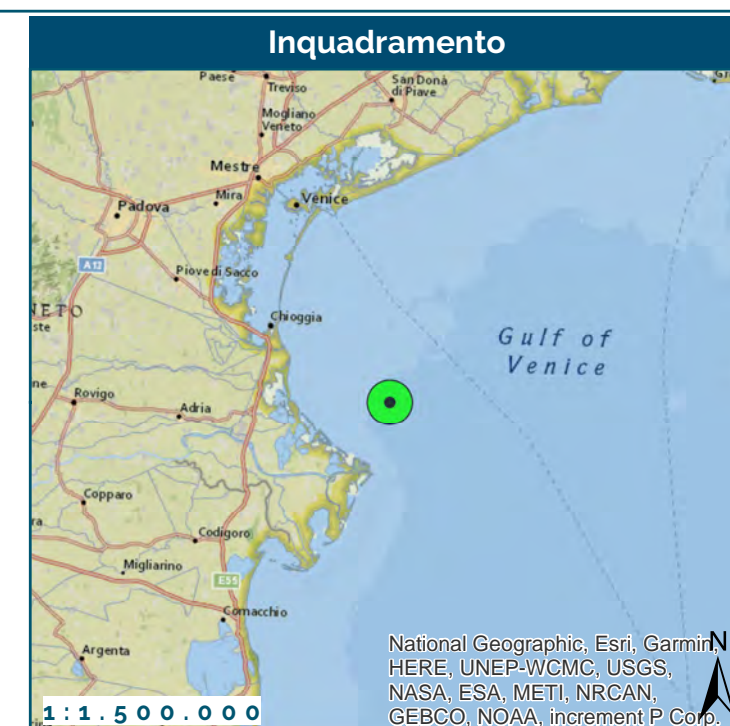
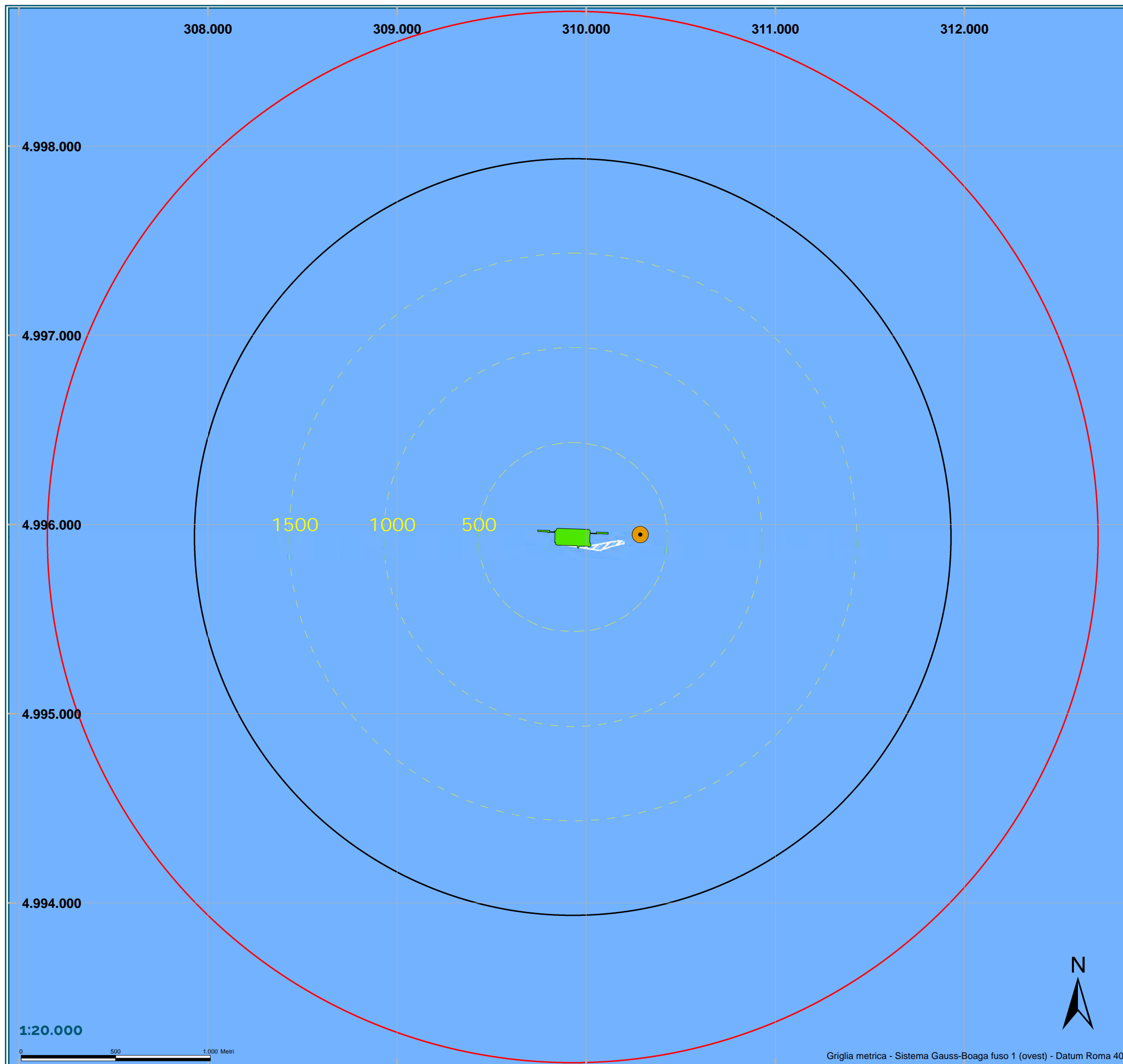


SUD



SUD EST





Monitoraggio Schiume

Terminale GNL Adriatico S.R.L.



Legenda

- Terminale GNL
- Rilievi fotografici da imbarcazione
- Zona di sicurezza $r = 2000$ m
- Zona ATBA $r = 2778$ m
- Buffer (500 m)
- Superficie parzialmente coperta dalla schiuma
- Superficie coperta dalla schiuma

6° Campagna
Dicembre 2021

Figura 3

Rilevamento n° 3
30/11/2021

Scala: 1:20.000	Data: Dicembre 2021	Codice Progetto: 490/P22/JAN/ALN	Codice documento: PER-REP-000-001
--------------------	------------------------	-------------------------------------	--------------------------------------



SHELTER srl
Viale Gran Sasso, 13 - 20131 Milano (MI)
Tel. +39 02 49478764
Email: info@shelter-srl.com
Website: www.shelter-srl.com

Rilevamento 3, 30 novembre 2021, 13:50 – 14:02

NORD OVEST



NORD



NORD EST



SUD OVEST

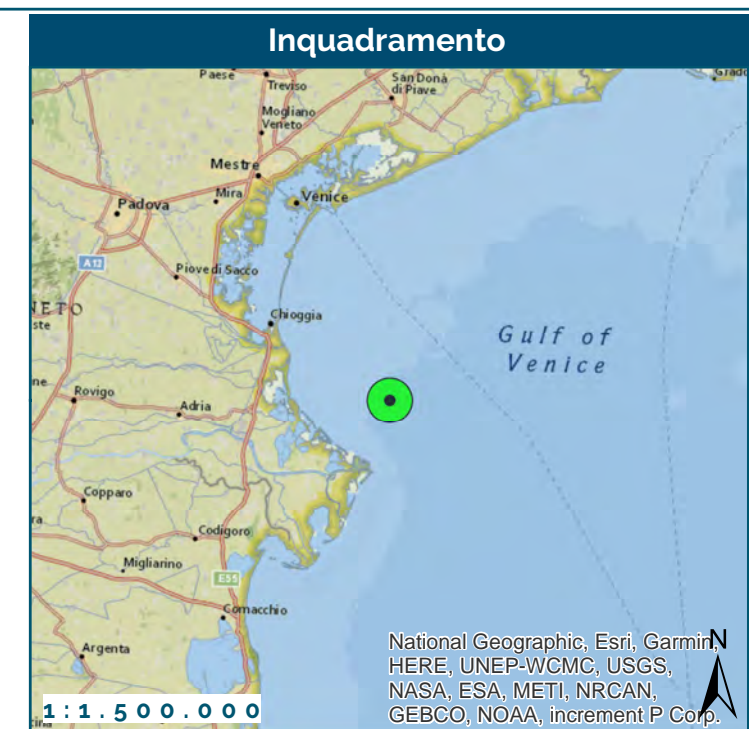
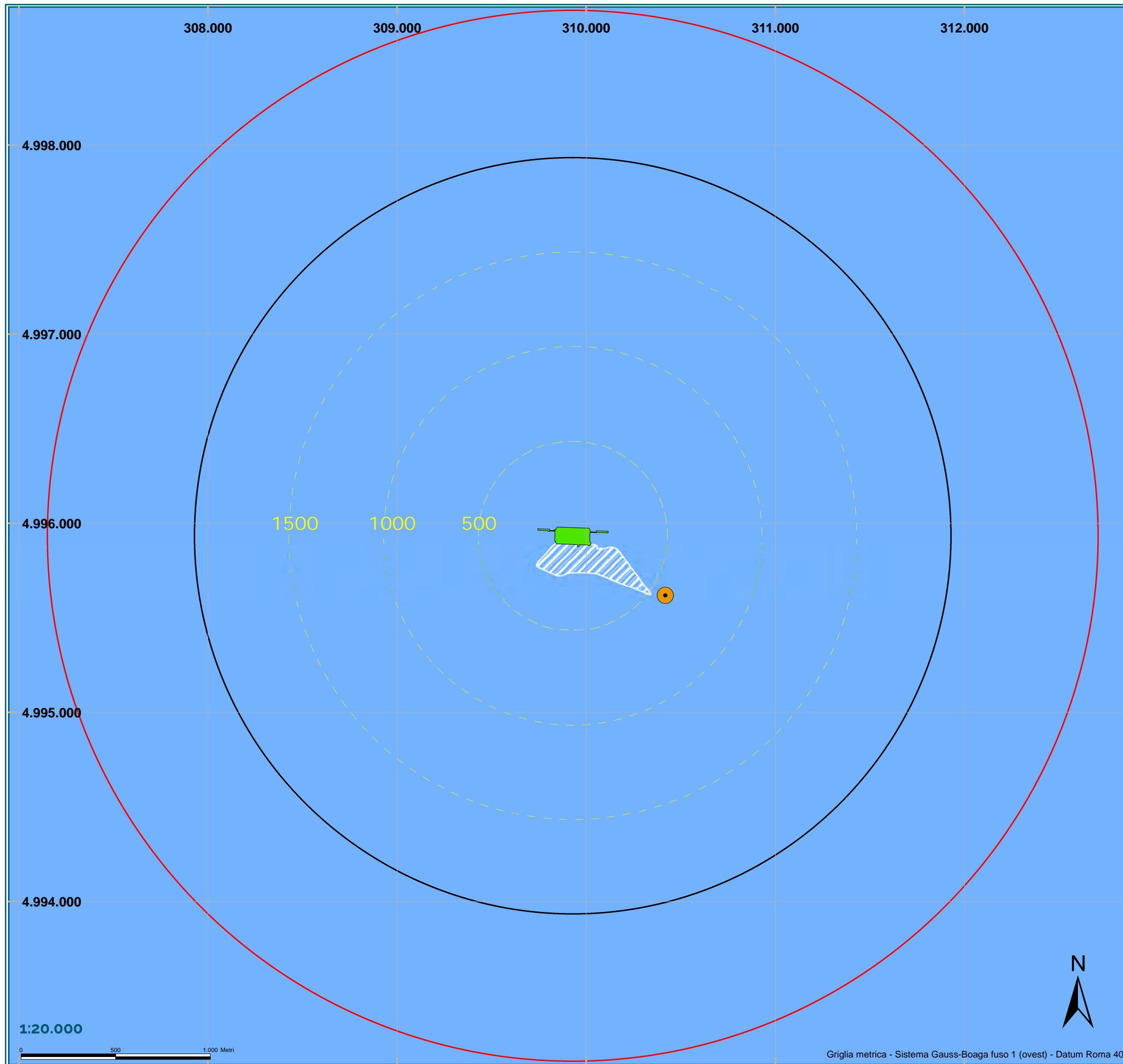


SUD



SUD EST





Monitoraggio Schiume

Terminale GNL Adriatico S.R.L.



Legenda

- Terminale GNL
- Rilievi fotografici da imbarcazione
- Zona di sicurezza $r = 2000\text{ m}$
- Zona ATBA $r = 2778\text{ m}$
- Buffer (500 m)
- Superficie parzialmente coperta dalla schiuma
- Superficie coperta dalla schiuma

6[°] Campagna
Dicembre 2021

Figura 4

Rilevamento n° 4
01/12/2021

Scala: 1:20.000	Data: Dicembre 2021	Codice Progetto: 490/P22/JAN/ALN	Codice documento: PER-REP-000-001
--------------------	------------------------	-------------------------------------	--------------------------------------



SHELTER srl
Viale Gran Sasso, 13 - 20131 Milano (MI)
Tel. +39 02 49478764
Email: info@shelter-srl.com
Website: www.shelter-srl.com

Rilevamento 4, 1 dicembre 2021, 9:25 – 9:45

NORD OVEST



NORD



NORD EST



SUD OVEST

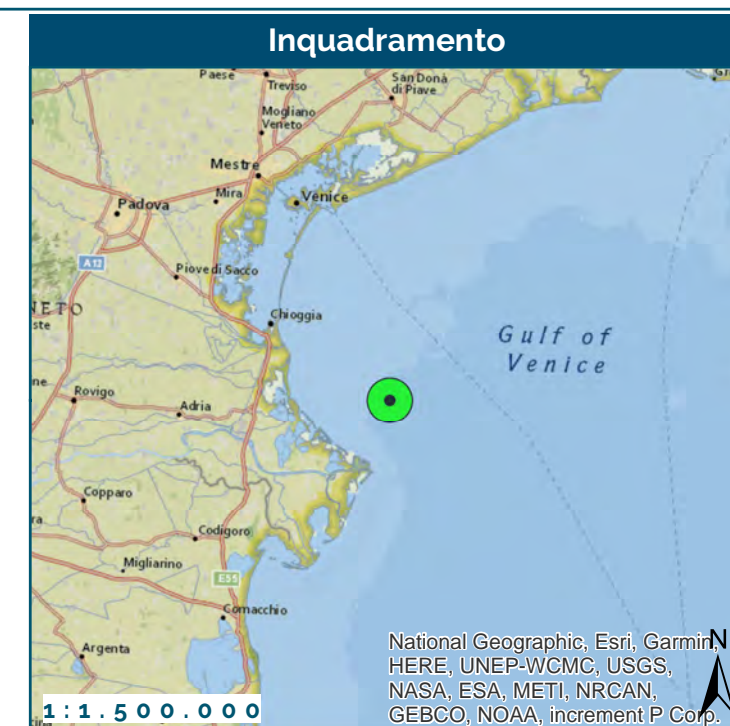
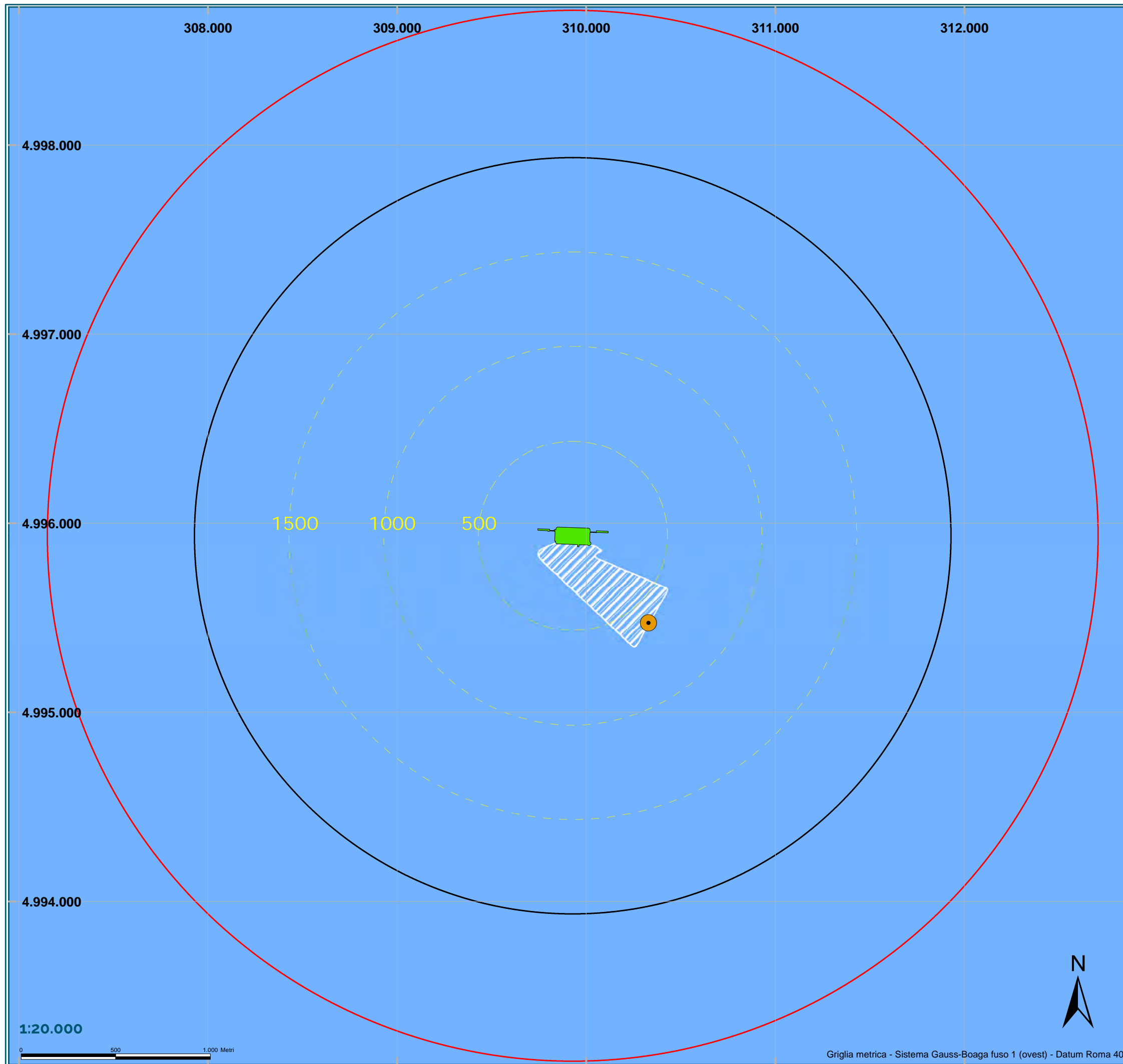


SUD



SUD EST





Monitoraggio Schiume

Terminale GNL Adriatico S.R.L.



Legenda

- Terminale GNL
- Rilievi fotografici da imbarcazione
- Zona di sicurezza $r = 2000\text{ m}$
- Zona ATBA $r = 2778\text{ m}$
- Buffer (500 m)
- Superficie parzialmente coperta dalla schiuma
- Superficie coperta dalla schiuma

6° Campagna
Dicembre 2021

Figura 5

Rilevamento n° 5
01/12/2021

Scala: 1:20.000	Data: Dicembre 2021	Codice Progetto: 490/P22/JAN/ALN	Codice documento: PER-REP-000-001
--------------------	------------------------	-------------------------------------	--------------------------------------



SHELTER srl
Viale Gran Sasso, 13 - 20131 Milano (MI)
Tel. +39 02 49478764
Email: info@shelter-srl.com
Website: www.shelter-srl.com

Rilevamento 5, 1 dicembre 2021, 10:34 – 10:56

NORD OVEST



NORD



NORD EST



SUD OVEST

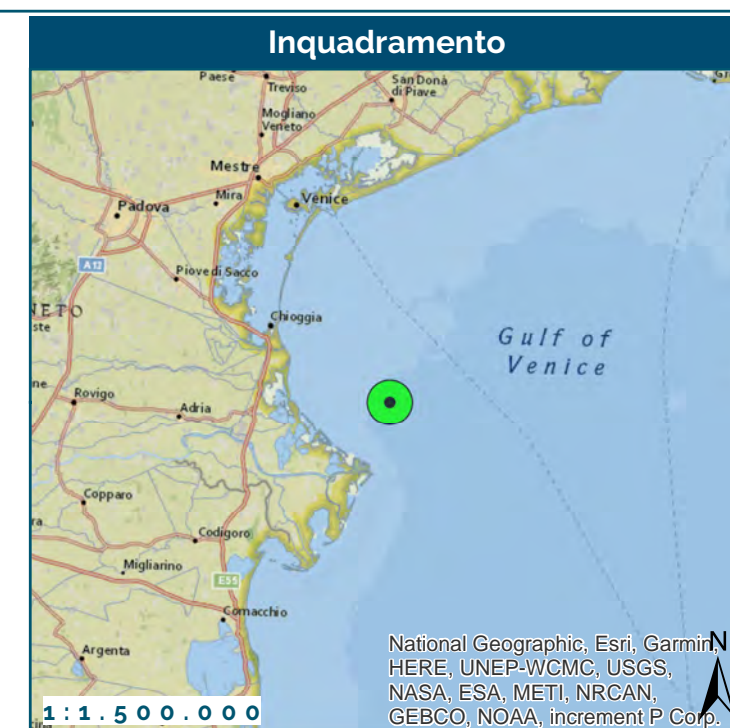
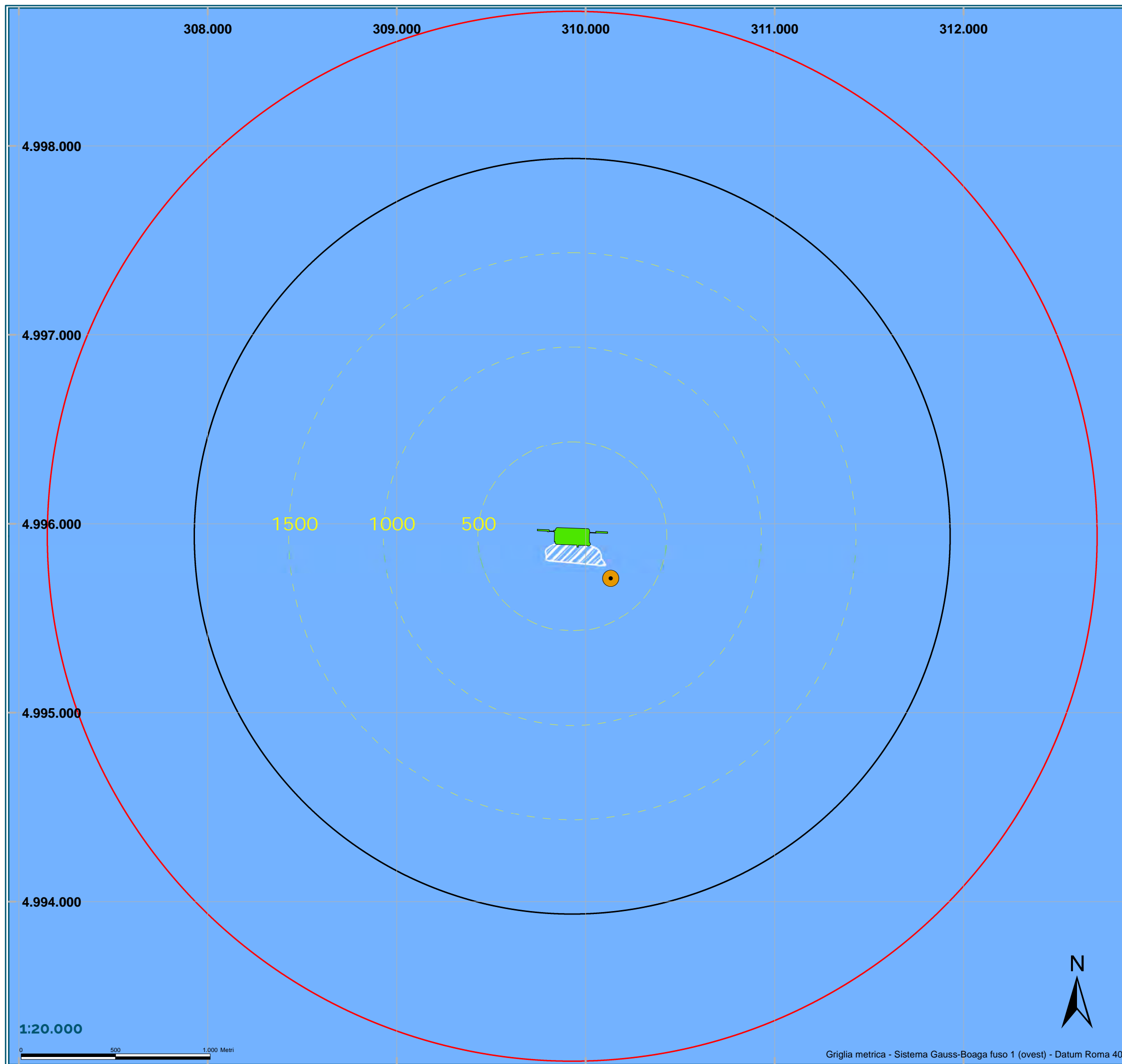


SUD



SUD EST





Monitoraggio Schiume

Terminale GNL Adriatico S.R.L.



Legenda

- Terminale GNL
- Rilievi fotografici da imbarcazione
- Zona di sicurezza r = 2000 m
- Zona ATBA r = 2778 m
- Buffer (500 m)
- Superficie parzialmente coperta dalla schiuma
- Superficie coperta dalla schiuma

6° Campagna
Dicembre 2021

Figura 6

Rilevamento n° 6
01/12/2021

Scala: 1:20.000	Data: Dicembre 2021	Codice Progetto: 490/P22/JAN/ALN	Codice documento: PER-REP-000-001
--------------------	------------------------	-------------------------------------	--------------------------------------

SHELTER
Sustain your business

SHELTER srl
Viale Gran Sasso, 13 - 20131 Milano (MI)
Tel. +39 02 49478764
Email: info@shelter-srl.com
Website: www.shelter-srl.com

Rilevamento 6, 1 dicembre 2021, 11:41 – 12:01

NORD OVEST



NORD



NORD EST



SUD OVEST

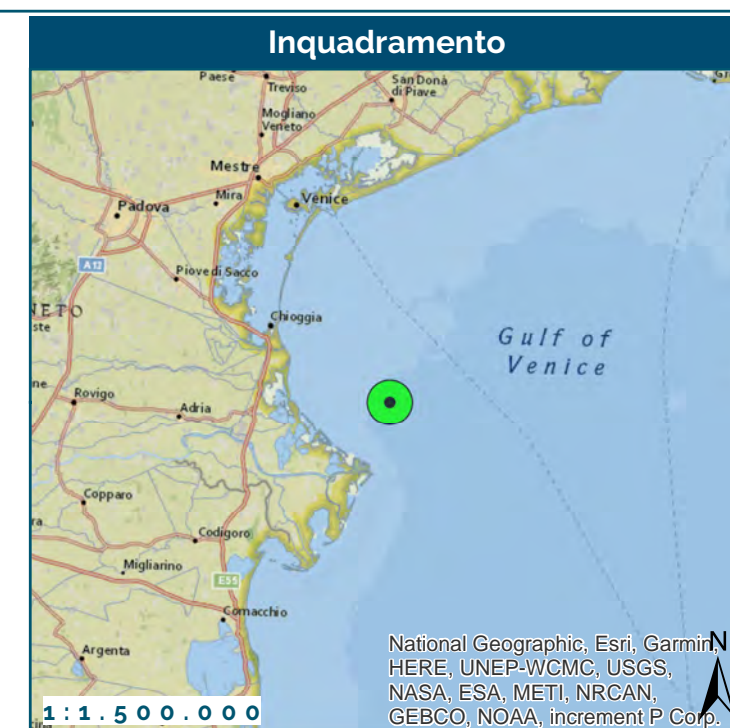
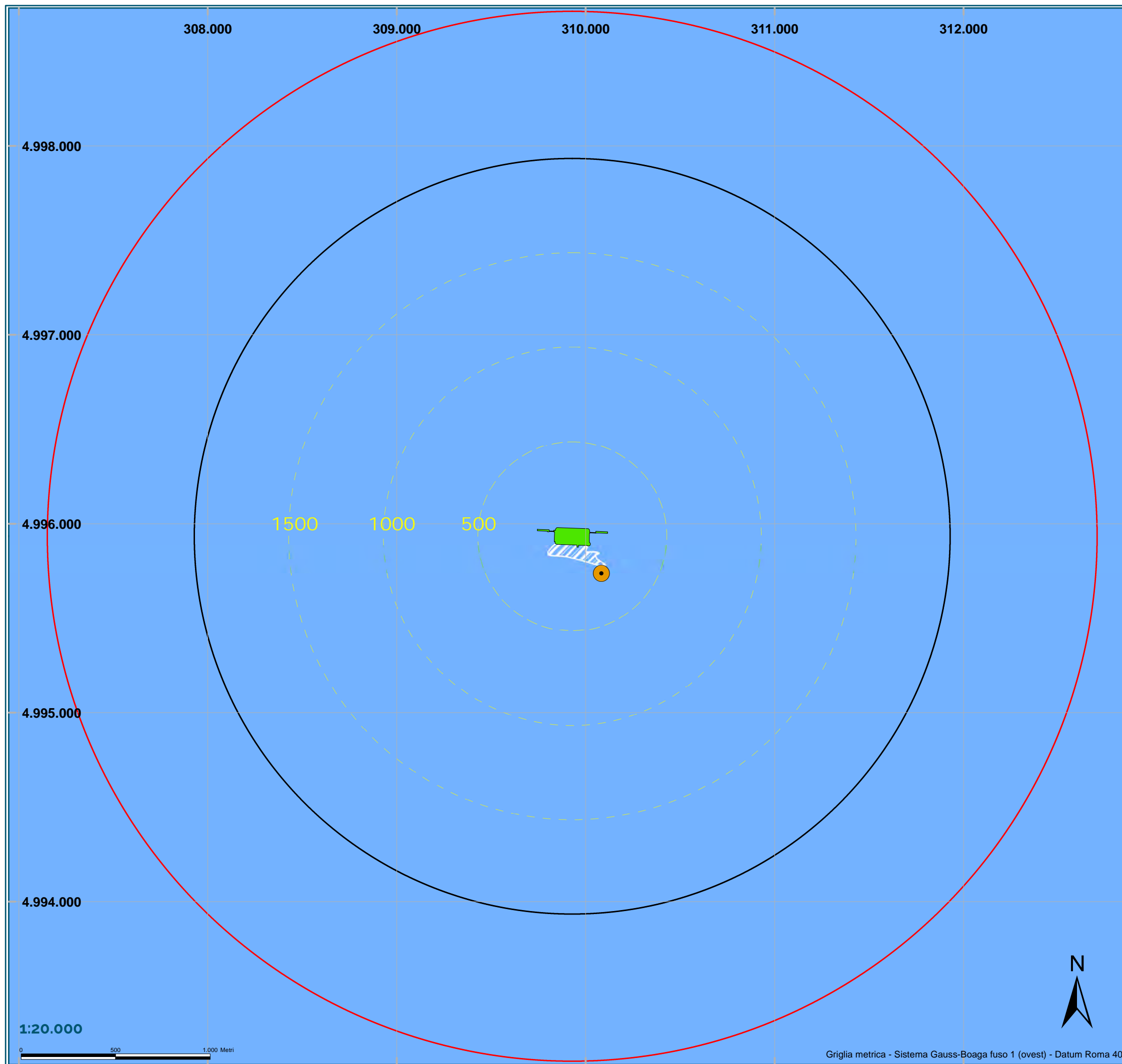


SUD



SUD EST





Monitoraggio Schiume

Terminale GNL Adriatico S.R.L.



Legenda

- Terminale GNL
- Rilievi fotografici da imbarcazione
- Zona di sicurezza r = 2000 m
- Zona ATBA r = 2778 m
- Buffer (500 m)
- Superficie parzialmente coperta dalla schiuma
- Superficie coperta dalla schiuma

6° Campagna
Dicembre 2021

Figura 7

Rilevamento n° 7
01/12/2021

Scala: 1:20.000	Data: Dicembre 2021	Codice Progetto: 490/P22/JAN/ALN	Codice documento: PER-REP-000-001
--------------------	------------------------	-------------------------------------	--------------------------------------



SHELTER srl
Viale Gran Sasso, 13 - 20131 Milano (MI)
Tel. +39 02 49478764
Email: info@shelter-srl.com
Website: www.shelter-srl.com

Rilevamento 7, 1 dicembre 2021, 12:53 – 13:13

NORD OVEST



NORD



NORD EST



SUD OVEST

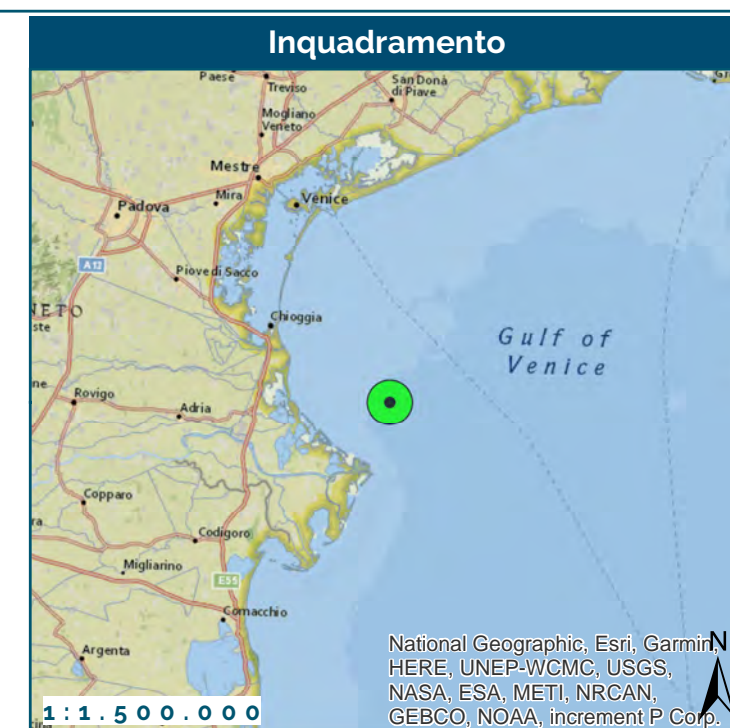
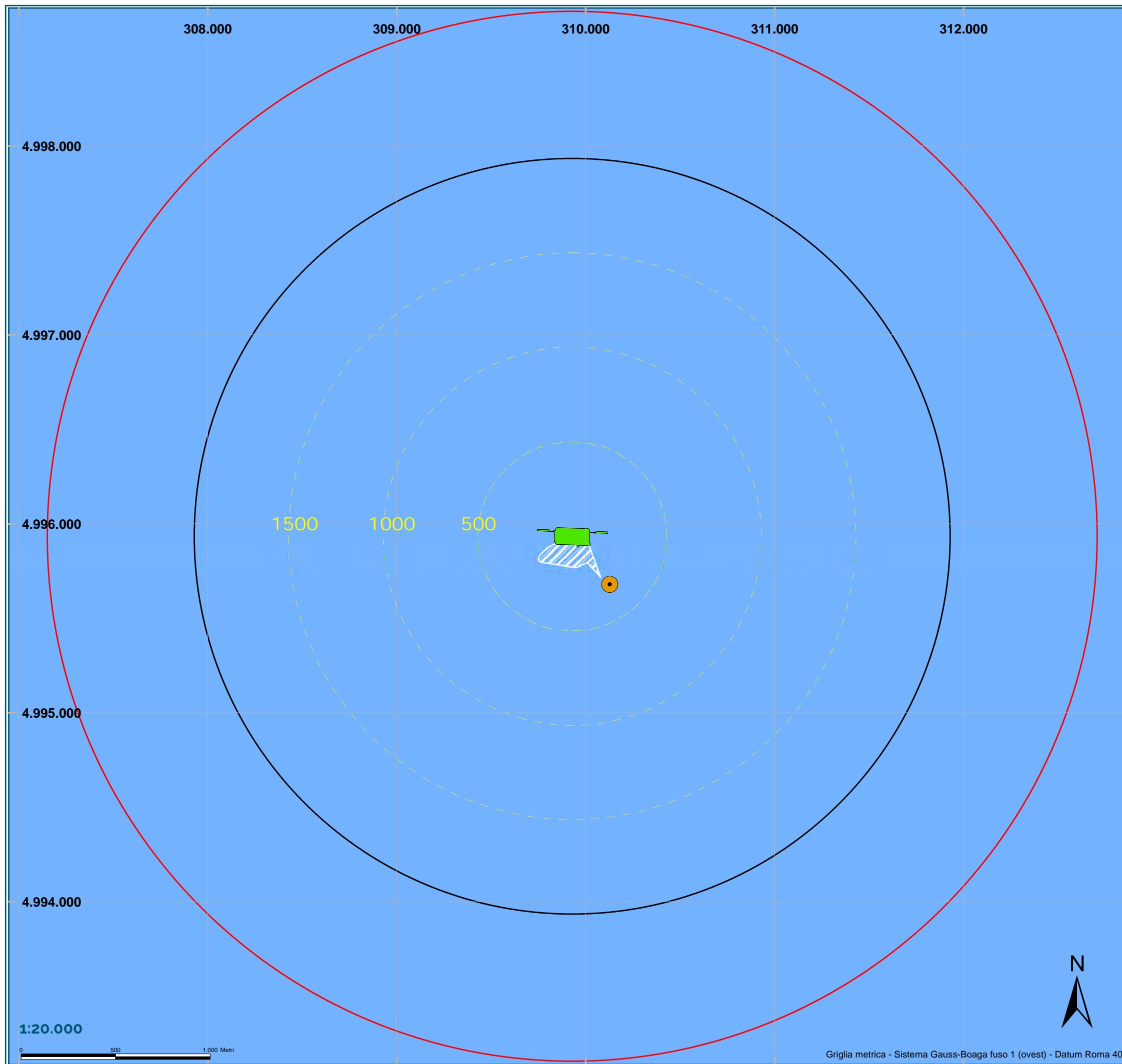


SUD



SUD EST





Monitoraggio Schiume

Terminale GNL Adriatico S.R.L.



Legenda

- Terminale GNL
- Rilievi fotografici da imbarcazione
- Zona di sicurezza $r = 2000\text{ m}$
- Zona ATBA $r = 2778\text{ m}$
- Buffer (500 m)
- Superficie parzialmente coperta dalla schiuma
- Superficie coperta dalla schiuma

6° Campagna
Dicembre 2021

Figura 8

Rilevamento n° 8
02/12/2021

Scala: 1:20.000	Data: Dicembre 2021	Codice Progetto: 490/P22/JAN/ALN	Codice documento: PER-REP-000-001
--------------------	------------------------	-------------------------------------	--------------------------------------



SHELTER srl
Viale Gran Sasso, 13 - 20131 Milano (MI)
Tel. +39 02 49478764
Email: info@shelter-srl.com
Website: www.shelter-srl.com

Rilevamento 8, 2 dicembre 2021, 9:25 – 9:46

NORD OVEST



NORD



NORD EST



SUD OVEST



SUD



SUD EST



Rilevamento 9, 2 dicembre 2021, 10:34 – 10:51

NORD OVEST



NORD



NORD EST



SUD OVEST

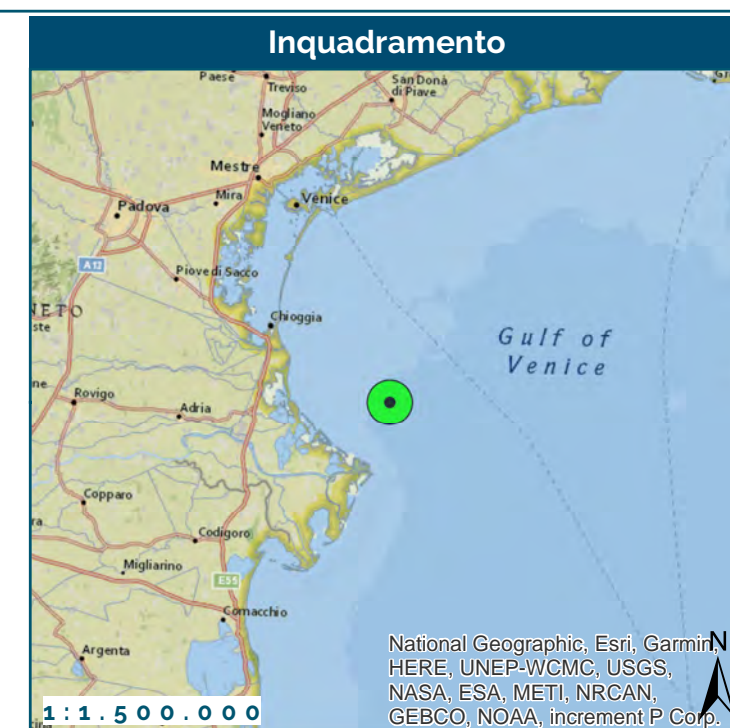
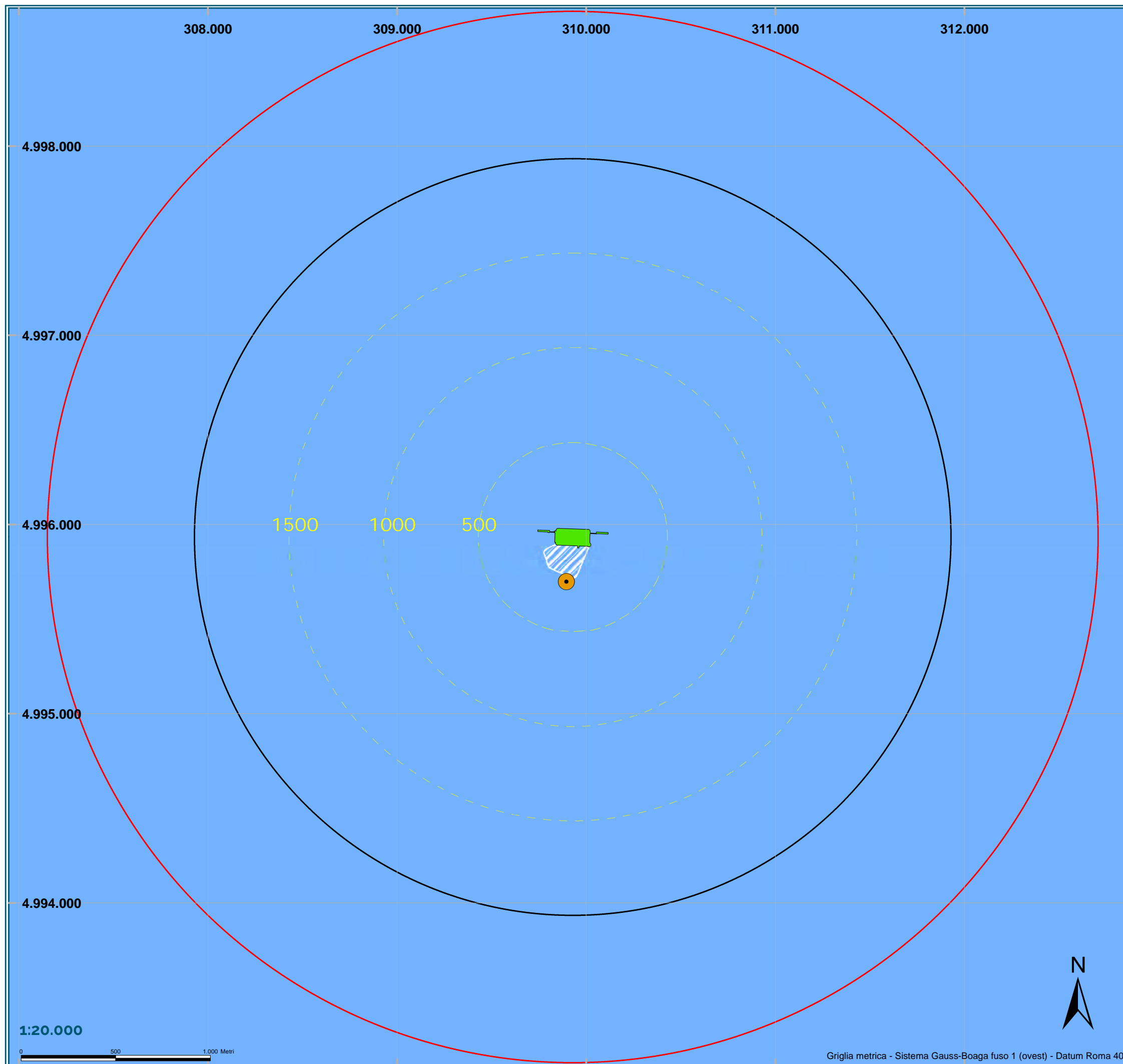


SUD



SUD EST





Monitoraggio Schiuma

Terminale GNL Adriatico S.R.L.



Legenda

- Terminale GNL
- Rilievi fotografici da imbarcazione
- Zona di sicurezza $r = 2000\text{ m}$
- Zona ATBA $r = 2778\text{ m}$
- Buffer (500 m)
- Superficie parzialmente coperta dalla schiuma
- Superficie coperta dalla schiuma

6[°] Campagna
Dicembre 2021

Figura 9

Rilevamento n° 10
02/12/2021

Scala: 1:20.000	Data: Dicembre 2021	Codice Progetto: 490/P22/JAN/ALN	Codice documento: PER-REP-000-001
--------------------	------------------------	-------------------------------------	--------------------------------------



SHELTER srl
Viale Gran Sasso, 13 - 20131 Milano (MI)
Tel. +39 02 49478764
Email: info@shelter-srl.com
Website: www.shelter-srl.com


Griglia metrica - Sistema Gauss-Boaga fuso 1 (ovest) - Datum Roma 40

Rilevamento 10, 2 dicembre 2021, 11:34 – 11:52

NORD OVEST



NORD



NORD EST



SUD OVEST

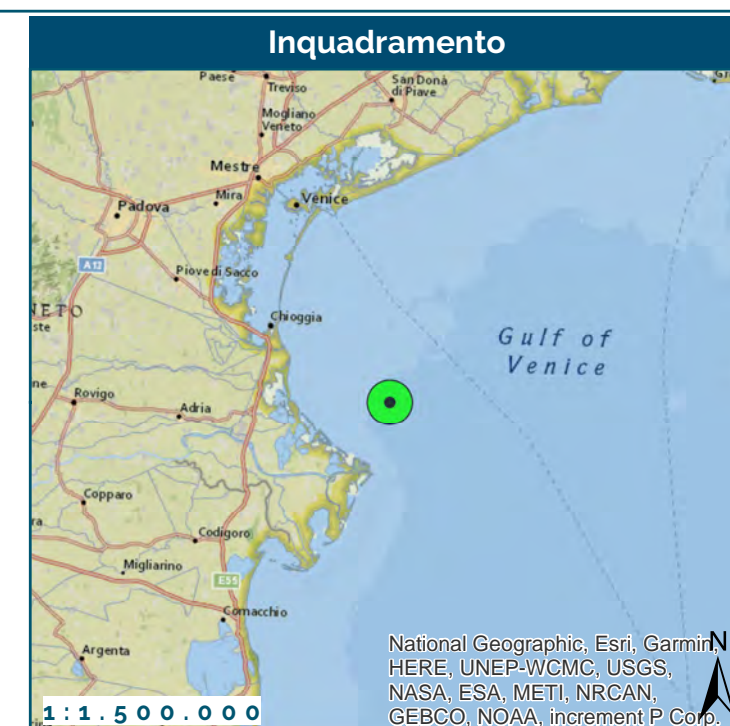
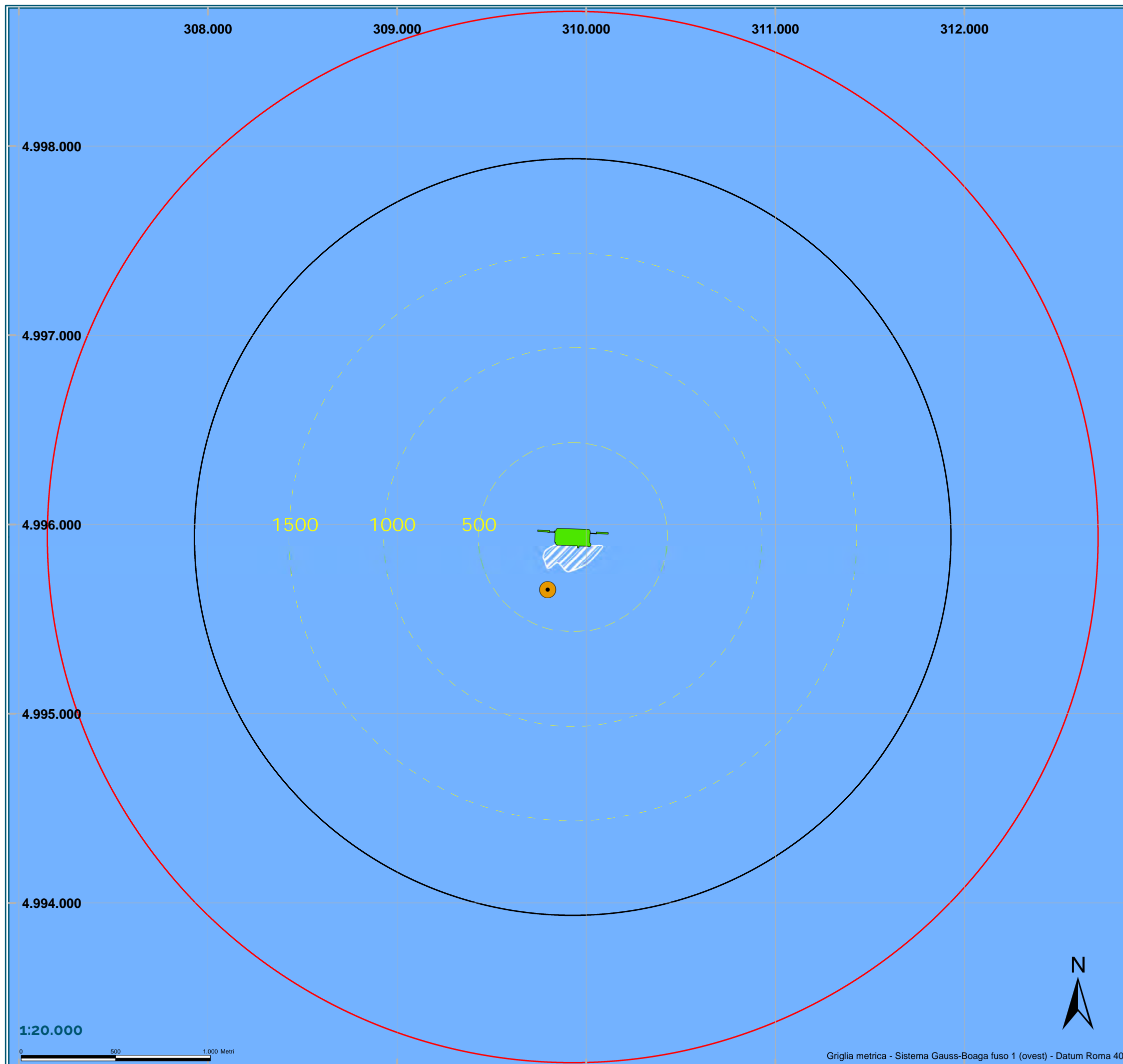


SUD



SUD EST





Monitoraggio Schiume

Terminale GNL Adriatico S.R.L.



Legenda

- Terminale GNL
- Rilievi fotografici da imbarcazione
- Zona di sicurezza r = 2000 m
- Zona ATBA r = 2778 m
- Buffer (500 m)
- Superficie parzialmente coperta dalla schiuma
- Superficie coperta dalla schiuma

6° Campagna
Dicembre 2021

Figura 10

Rilevamento n° 11
02/12/2021

Scala: 1:20.000	Data: Dicembre 2021	Codice Progetto: 490/P22/JAN/ALN	Codice documento: PER-REP-000-001
--------------------	------------------------	-------------------------------------	--------------------------------------



SHELTER srl
Viale Gran Sasso, 13 - 20131 Milano (MI)
Tel. +39 02 49478764
Email: info@shelter-srl.com
Website: www.shelter-srl.com

Rilevamento 11, 2 dicembre 2021, 12:43 – 13:00

NORD OVEST



NORD



NORD EST



SUD OVEST



SUD



SUD EST

