1

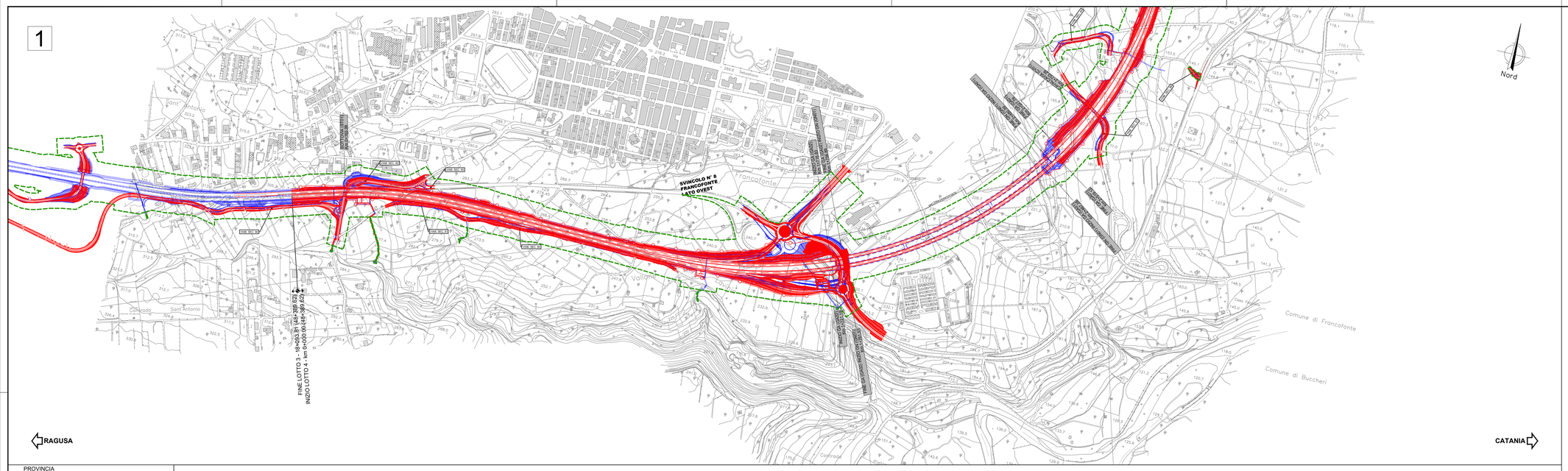

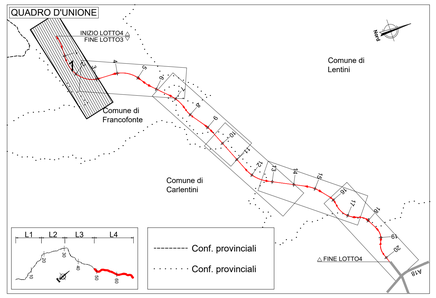

LEGENDA

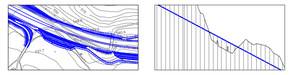

Progetto Definitivo di cui alla Delibera Cipe 01/2020

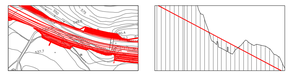

Progetto Esecutivo

Fascia di rispetto del progetto definitivo

PROVINCIA

COMUNE

LIVELLETTE

D=-6.72 L=130.76 P=-5.14% | D=-8.88 L=321.21 P=-2.76% | D=-67.06 L=1117.73 P=-6.00% | D=-26.50 L=883.20 P=-3.00% | D=-75.18 L=1252.95 P=-6.00% | D=-10.76 L=625.73 P=-1.72%

	Va 0	Va 1	Va 2	Va 3	Va 4	Va 5	Va 6
PROG	-0.00	130.76	451.98	1569.71	2452.91	3705.86	43
Q	301.09	294.37	285.50	218.43	191.94	116.76	1
R		10000.00	12500.00	7500.00	10000.00	11000.00	20
T1		119.01	202.39	112.70	150.07	235.82	
T2		118.90	202.68	112.55	150.27	235.43	
F		0.71	1.64	0.84	1.13	2.52	
SV		237.70	404.63	225.00	300.00	470.80	
P1		-5.1400%	-2.7630%	-6.0000%	-3.0000%	-6.0000%	-1
P2		-2.7630%	-6.0000%	-3.0000%	-6.0000%	-1.7200%	-4
DP		2.3770%	-3.2370%	3.0000%	-3.0000%	4.2800%	-3



NUMERO SEZIONI

DISTANZE PROGRESSIVE

DISTANZE PARZIALI

QUOTE PROGETTO

QUOTE TERRENO

DIFFERENZA QUOTA P/T

ETTOMETRICHE

ANDAMENTO PLANIMETRICO

L=50 | A=113.36 L=171.02 | L=308.77 R=1535.00 | L=470.54 | A=240.01 L=248.93 | L=1289.09 R=1300.00 | A=647.23 L=596.05 | L=411.83 R=1100.00 | A=442.50 L=178.01 | L=503.16 | A=232.34 L=241.44

ANDAMENTO CIGLI

Destro

Sinistro

DIAG. VELOCITA'

120 km/h

110 km/h

anas
GRUPPO FS ITALIANE

Direzione Progettazione e Realizzazione Lavori

ITINERARIO RAGUSA-CATANIA

Collegamento viario compreso tra lo Svincolo della S.S. 514 "di Chiaramonte" con la S.S. 115 e lo Svincolo della S.S. 194 "Ragusana"

LOTTO 4 - Dallo svincolo n. 8 "Francofonte" (compreso) allo svincolo della "Ragusana"(escluso)

PROGETTO ESECUTIVO

COD. PA898

PROGETTAZIONE: ATI SINTAGMA - GP INGEGNERIA - COOPROGETTI -GDG - ICARIA - OMNISERVICE

PROGETTISTA RESPONSABILE DELL'INTEGRAZIONE DELLE PRESTAZIONI SPECIALISTICHE:
Dott. Ing. Nando Granieri
Ordine degli Ingegneri della Prov. di Perugia n° A351

PROVINCIA DI PERUGIA
Dott. Ing. NANDO GRANIERI
Settore Opere Pubbliche, Edilizia Scolastica, Patrimonio, Viabilità e Trasporti
Settore Ambiente e Infrastrutture
Settore Sviluppo Economico

IL GEOLOGO:
Dott. Geol. Giorgio Cerquiglini
Ordine dei Geologi della Regione Umbria n° 108

IL COORDINATORE PER LA SICUREZZA IN FASE DI PROGETTAZIONE:
Dott. Ing. Filippo Pambianco
Ordine degli Ingegneri della Provincia di Perugia n° A1373

VISTO IL RESPONSABILE DEL PROCEDIMENTO
Dott. Ing. Luigi Mupo

IL GRUPPO DI PROGETTAZIONE:

MANDATARIA: Sintagma

Dott. Ing.	N.Granieri	Dott. Ing.	M.Abram
Dott. Ing.	F.Durastanti	Dott. Ing.	F.Pambianco
Dott. Ing.	V.Piunno	Dott. Arch.	M.C.Mariotti
Dott. Arch.	A.Brancolino	Dott. Ing.	L.Gagliardo
Dott. Ing.	L.Nani	Dott. Geol.	G.Cerquiglini

MANDANTI: GPI INGEGNERIA

Dott. Ing.	G.Guiducci	Dott. Ing.	G.Lucibello
Dott. Ing.	A.Sgorveti	Dott. Arch.	G.Guaiella
Dott. Ing.	E.Micarelli	Dott. Geol.	M.Leonardi
Dott. Ing.	M.Rocchi	Dott. Geol.	S.Ciotti
Dott. Arch.	E.A.E.Crimi	Dott. Ing.	L.Ragnacci
Dott. Ing.	M.Parrilli	Dott. Arch.	A.Sfrisi
Dott. Arch.	P.Ghirelli	Archeol.	M.G.Liseno
Dott. Ing.	D.Palla		

COOPROGETTI

Dott. Ing.	D.Carlaccini	Dott. Ing.	F.Aloe
Dott. Ing.	S.Bacconi	Dott. Ing.	A.Salvemini
Dott. Ing.	C.Corsoni		
Dott. Ing.	V.Balestieri	Dott. Ing.	G.Verini Supplizi
Dott. Ing.	F.Lucchini	Dott. Ing.	N.Granieri
Dott. Ing.	F.Macchioni	Geom.	C.Sugarono

ICARIA società di ingegneria

OMNISERVICE ENGINEERING

Dott. Ing. P.Agnello

IL RESPONSABILE DI PROGETTO:
ORDINE degli INGEGNERI PROVINCIA di PERUGIA
Dott. Ing. NANDO GRANIERI
Settore Opere Pubbliche, Edilizia Scolastica, Patrimonio, Viabilità e Trasporti
Settore Ambiente e Infrastrutture
Settore Sviluppo Economico
A 844

ELABORATI GENERALI - INTERO INTERVENTO
VERIFICA DI COERENZA PE-PD E RECEPIMENTO PRESCRIZIONI
Plano-profilo di raffronto tra Progetto Definitivo e Progetto Esecutivo - Tav. 1 di 6

CODICE PROGETTO				NOME FILE	REVISIONE	SCALA:
PROGETTO	LIV. PROG.	N. PROG.		T04EG01GENPF01B		
LO408Z	E	2101	CODICE ELAB.	T04EG01GENPF01	B	1:5000/1:500

REV.	DESCRIZIONE	DATA	REDATTO	VERIFICATO	APPROVATO
B	Revisione a seguito istruttoria Anas	Set 2021	M.Creo	F. Durastanti	N.Granieri
A	Emissione	Giu 2021	M.Creo	F. Durastanti	N.Granieri