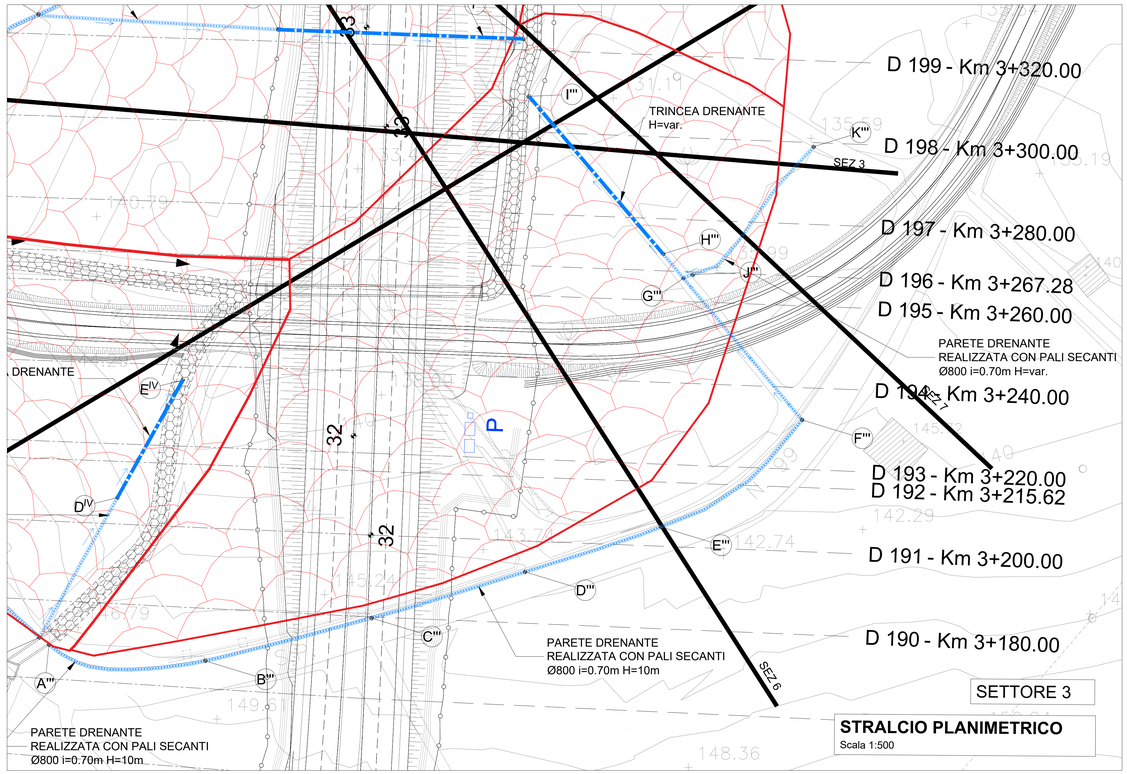

SETTORE 3

STRALCIO PLANIMETRICO
Scala 1:500

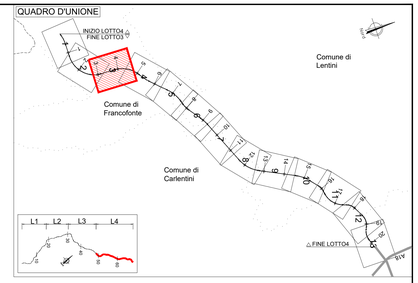

RECAPITO TRATTO F'''- I'''
SEZIONE LONGITUDINALE
Scala 1:200

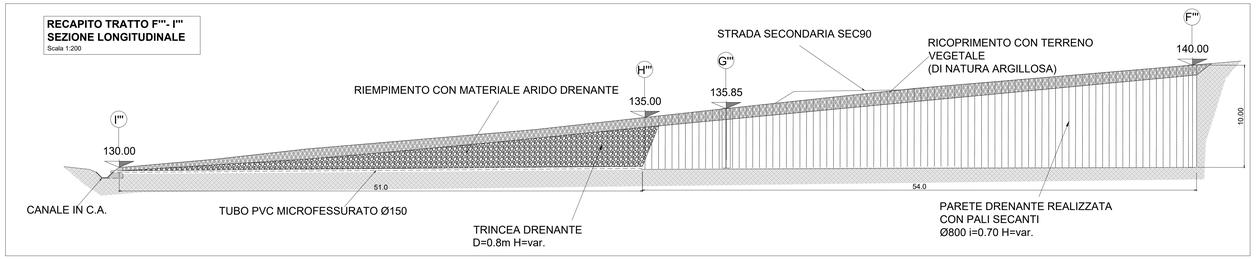

SVILUPPATA PARETE DRENANTE - SETTORE 3 - TRATTO K'''- G'''
Scala 1:200

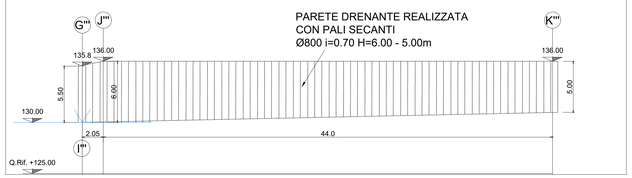

COORDINATE PARETE DRENANTE - SETTORE 3

VERTICE	X	Y	QUOTA
A'''	2510674.88	4120533.23	+150.00
B'''	2510713.10	4120529.29	+148.00
C'''	2510753.77	4120539.75	+146.00
D'''	2510791.30	4120551.06	+144.00
E'''	2510824.5	4120562.06	+142.00
F'''	2510859.05	4120588.20	+140.00
G'''	2510830.03	4120622.87	+135.84
H'''	2510825.09	4120628.77	+135
I''	2510792.30	4120667.29	+130
J''	2510832.31	4120562.06	+136
K''	2510861.88	4120654.98	+136

SVILUPPATA PARETE DRENANTE
SETTORE 3 - MONTE
Scala 1:500

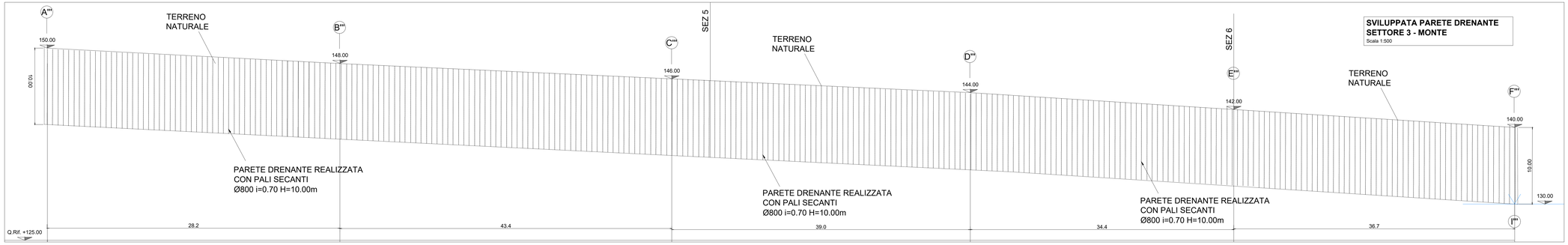

SEZIONE 6
Scala 1:500

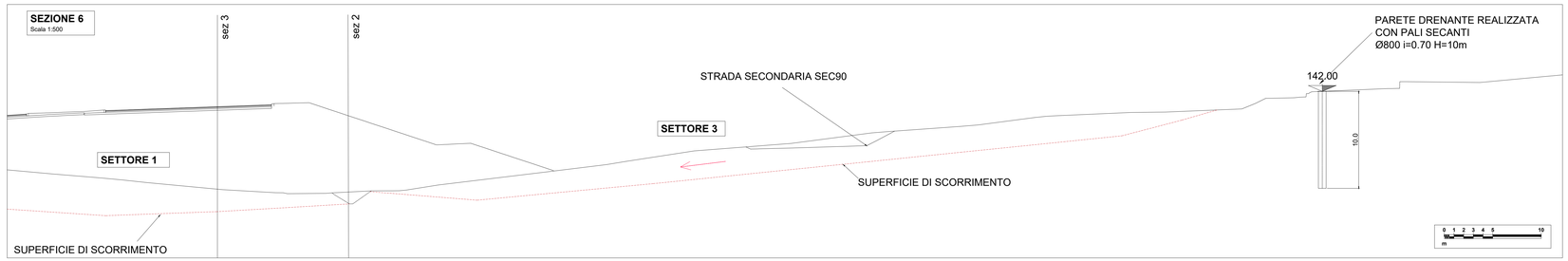

SEZIONE 7
Scala 1:500

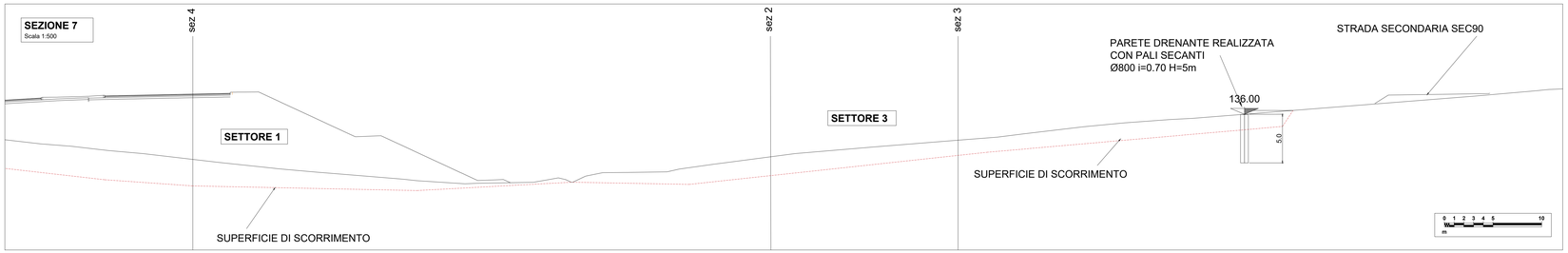

anas
GRUPPO FS ITALIANE

Direzione Progettazione e Realizzazione Lavori

ITINERARIO RAGUSA-CATANIA
Collegamento viario compreso tra lo Svincolo della S.S. 514 "di Chiaramonte" con la S.S. 115 e lo Svincolo della S.S. 194 "Ragusana"
LOTTO 4 - Dallo svincolo n. 8 "Francofonte" (compreso) allo svincolo della "Ragusana"(escluso)

PROGETTO ESECUTIVO — COD. PA898

PROGETTAZIONE: ATI SINTAGMA - GP INGEGNERIA - COOPROGETTI -GDG - ICARIA - OMNISERVICE

PROGETTISTA RESPONSABILE DELL'INTEGRAZIONE DELLE PRESTAZIONI SPECIALISTICHE:
Dott. Ing. Nando Granieri
Ordine degli Ingegneri della Prov. di Perugia n° A351

ORDINE DEGLI INGEGNERI DELLA PROVINCIA DI PERUGIA
Nando Granieri
SETTORE INGEGNERIA CIVILE E AMBIENTALE
SETTORE INDUSTRIALE
SETTORE DELL'INFORMAZIONE
NANDO GRANIERI
N. A351

IL GRUPPO DI PROGETTAZIONE:
MANDATARIA: Sintagma
Dott. Ing. N.Granieri — Dott. Ing. M.Abram
Dott. Ing. F.Durastanti — Dott. Ing. F.Pambianco
Dott. Ing. V.Truffini — Dott. Ing. M.Briganti Botta
Dott. Ing. L.Mascioni — Dott. Ing. A.Pascuzzi
Dott. Ing. L.Nani — Dott. Geol. G.Cariaggini

MANDANTI: GP Ingegneria
Dott. Ing. G.Guiducci — Dott. Ing. G.Lucibello
Dott. Ing. A.Signorelli — Dott. Arch. G.Guatella
Dott. Ing. M.Bernardini — Dott. Ing. A.Ciancarelli
Dott. Ing. A.Bada — Dott. Ing. G.Faraone
Dott. Arch. E.A.E.Crimi — Dott. Ing. L.Ragnacci
Dott. Arch. A.Cervellera — Dott. Arch. A.Strusi
Dott. Ing. M.Cipolla — Archeol. M.G.Liberno
Dott. Ing. D.Pelle
COOPROGETTI
Dott. Ing. D.Carlaccini — Dott. Ing. F.Sisse
Dott. Ing. S.Sacconi — Dott. Ing. A.Salvemini
Dott. Ing. C.Consorti
GEOSERVICES
ICARIA
Dott. Ing. V.Rotoloni — Dott. Ing. G.Verini Supplizi
Dott. Ing. V.Truscelli — Dott. Ing. V.Piunno
Dott. Ing. F.Maschiuzzi — Geom. C.Sugarevs
OMNISERVICE ENGINEERING
Dott. Ing. P.Agnello

IL GEOLOGO:
Dott. Geol. Giorgio Cerquiglini
Ordine dei Geologi della Regione Umbria n° 108

IL COORDINATORE PER LA SICUREZZA IN FASE DI PROGETTAZIONE:
Dott. Ing. Filippo Pambianco
Ordine degli Ingegneri della Provincia di Perugia n° A1373

VISTO IL RESPONSABILE DEL PROCEDIMENTO
Dott. Ing. Luigi Mupo

IL RESPONSABILE DI PROGETTO:
ORDINE DEGLI INGEGNERI DELLA PROVINCIA DI PERUGIA
INGEGNERE
Dott. Ing. Nando Granieri
A 351
Provincia di Perugia

GEOTECNICA
Interventi di stabilizzazione dissesto L4-1 ra km 3+160 e 3+400
Settore 3 : Planimetria generale intervento e sezioni

CODICE PROGETTO		NOME FILE	REVISIONE	SCALA:
PROGETTO: L O 4 0 8 Z — LIV. PROG.: E — N. PROG.: 2 1 0 1		T04GE00GETDI04 — CODICE ELAB.: T 0 4 G E 0 0 G E T D I 0 4	A	Varie

REV.	DESCRIZIONE	DATA	REDATTO	VERIFICATO	APPROVATO
A	Emissione	Sett. 2021	C.Consorti	D.Carlaccini	N.Granieri