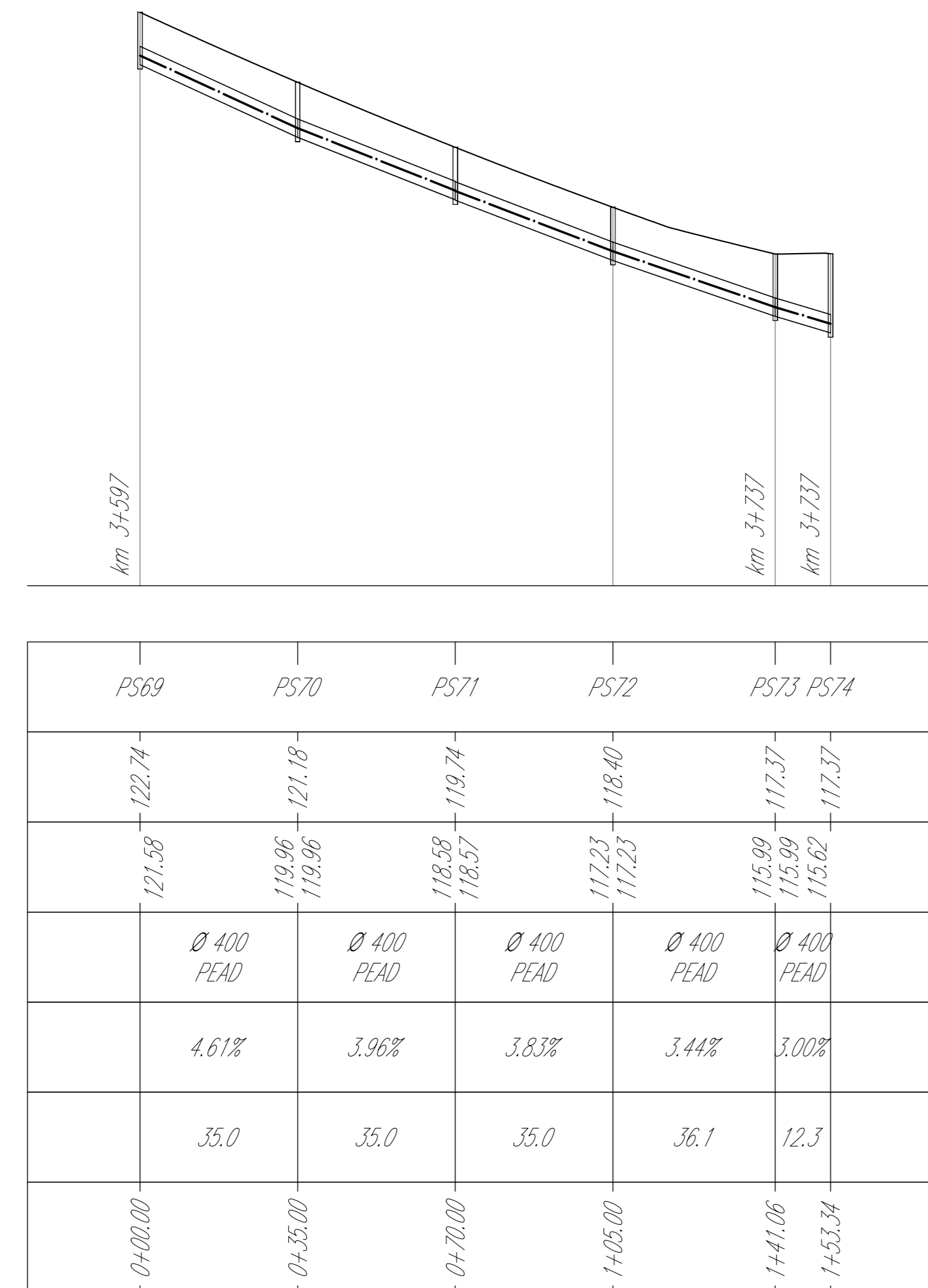


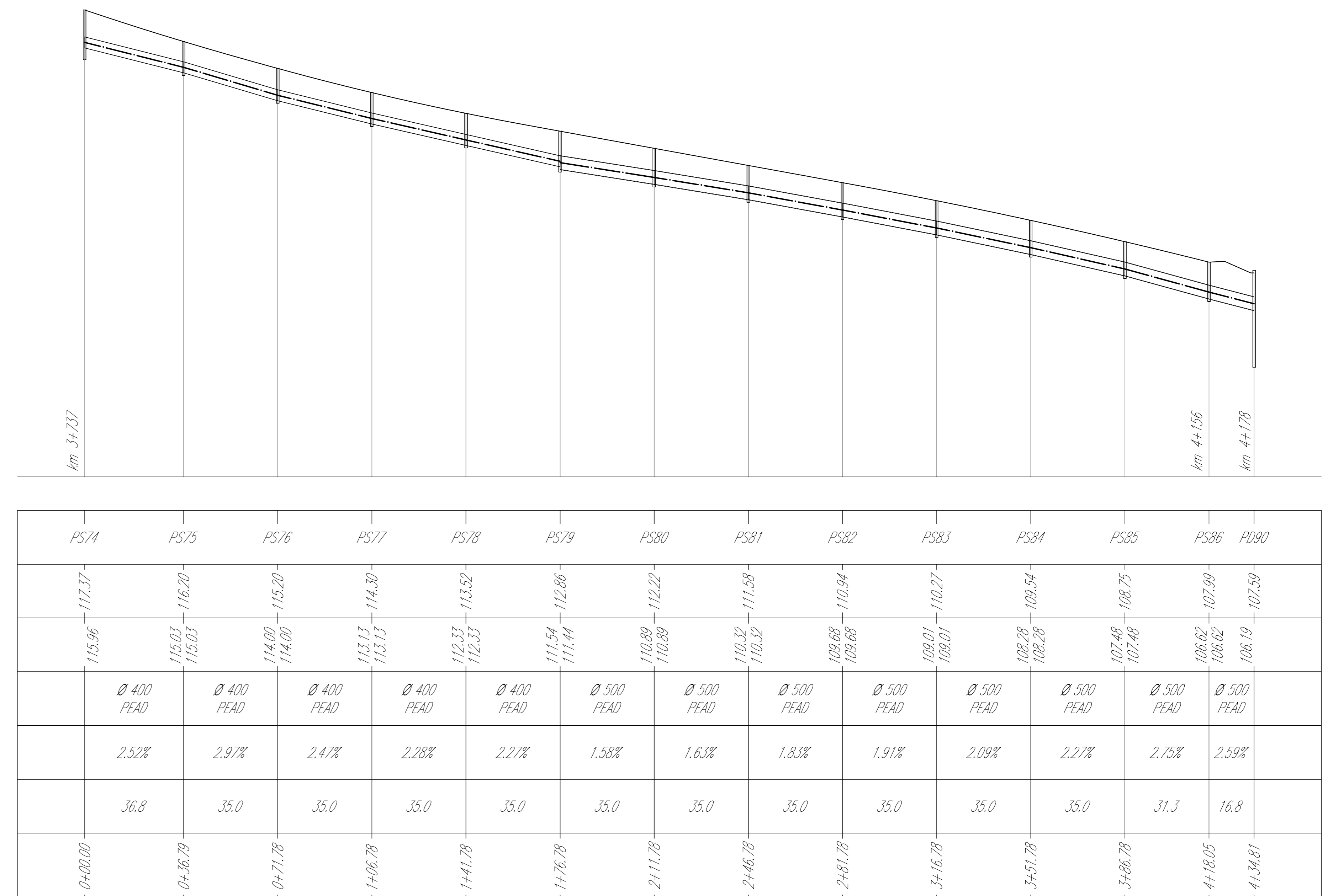
Profilo: 6S  
Scala : 1000:100  
Q.Rif. : 110.00

NODO
QUOTA TERRENO
QUOTA DI SCORRIMENTO
CONDOTTA
PENDENZA
LUNGHEZZA CONDOTTA
DISTANZE PROGRESSIVE



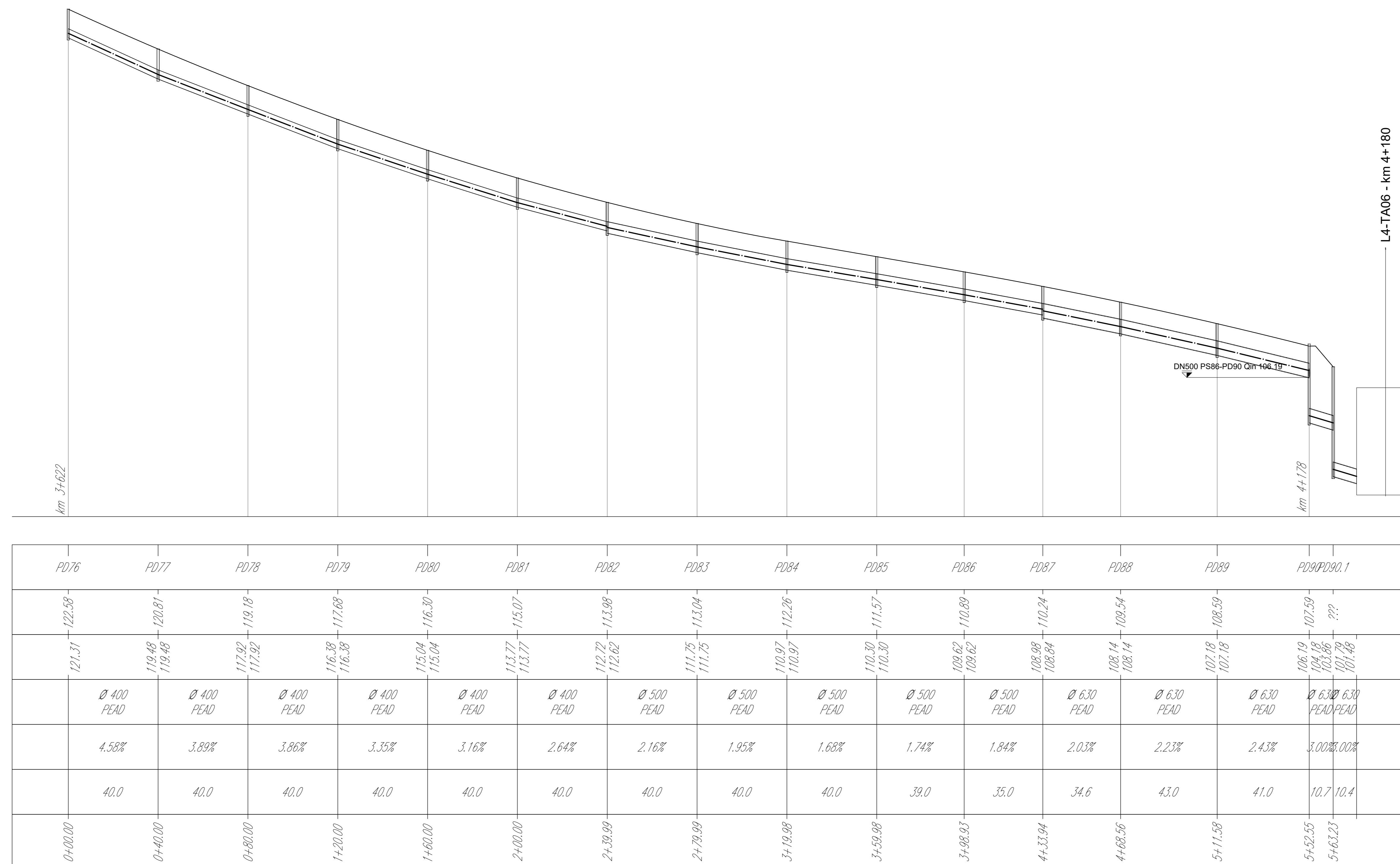
Profilo: 7S  
Scala : 1000:100  
Q.Rif. : 100.00

NODO
QUOTA TERRENO
QUOTA DI SCORRIMENTO
CONDOTTA
PENDENZA
LUNGHEZZA CONDOTTA
DISTANZE PROGRESSIVE



Profilo: 7D  
Scala : 1000:100  
Q.Rif. : 100.00

NODO
QUOTA TERRENO
QUOTA DI SCORRIMENTO
CONDOTTA
PENDENZA
LUNGHEZZA CONDOTTA
DISTANZE PROGRESSIVE



**sanas**  
GRUPPO FS ITALIANE

Direzione Progettazione e Realizzazione Lavori

**ITINERARIO RAGUSA-CATANIA**  
Collegamento viario compreso tra lo Svincolo della S.S. 514 "di Chiaramonte" con la S.S. 115 e lo Svincolo della S.S. 194 "Ragusana"  
LOTTO 4 - Dallo svincolo n. 8 "Francofonte" (compreso) allo svincolo della "Ragusana" (escluso)

**PROGETTO ESECUTIVO** COD: PA898

PROGETTAZIONE: ATI SINTAGMA - GP INGEGNERIA - COOPROGETTI-GDG-ICARIA - OMNISERVICE

PROGETTISTA RESPONSABILE DELL'INTEGRAZIONE DELLE PRESTAZIONI  
SPECIALISTE:  
Dott. Ing. Nando Granieri  
Ordine degli Ingegneri della Prov. di Perugia n° A311

IL GRUPPO DI PROGETTAZIONE:  
MANDATARIO:  
SINTAGMA  
Dott. Ing. G. Di Marco  
Dott. Ing. F. Di Marco  
Dott. Ing. A. Di Marco  
Dott. Ing. L. Di Marco  
Dott. Ing. M. Di Marco  
Dott. Ing. P. Di Marco  
Dott. Ing. R. Di Marco  
Dott. Ing. S. Di Marco  
Dott. Ing. T. Di Marco  
Dott. Ing. U. Di Marco  
Dott. Ing. V. Di Marco  
Dott. Ing. W. Di Marco  
Dott. Ing. X. Di Marco  
Dott. Ing. Y. Di Marco  
Dott. Ing. Z. Di Marco

IL GEOLOGO:  
Dott. Geol. Giorgio Cerquiglini  
Ordine dei Geologi della Regione Umbra n° 208

IL COORDINATORE PER LA SICUREZZA IN FASI DI PROGETTAZIONE:  
Dott. Ing. Filippo Farnabico  
Ordine degli Ingegneri della Provincia di Perugia n° A1373

VISTO IL RESPONSABILE DEL PROCEDIMENTO  
Dott. Ing. Luigi Mupo

**IDROLOGIA E IDRAULICA**  
ASSE PRINCIPALE  
Idraulica di piattaforma - Profili dei collettori - Tav. 8 di 42

CODICE PROGETTO: LQ408Z E 2101  
NOME FILE: IDRAULICA/PROFILI  
REVISIONE: C  
SCALA: 1:1000/1:100

REV.	DESCRIZIONE	DATA	REDATTO	VERIFICATO	APPROVATO
C	Revisione a seguito di Rapporto di Verifica	Nov 2021	M. Zucconi	F. Di Marco	N. Granieri
B	Revisione a seguito Istruttoria Anas	Set 2021	M. Zucconi	F. Di Marco	N. Granieri
A	Emissione	Ott 2021	M. Zucconi	F. Di Marco	N. Granieri