Profilo: 34S
Scala : 1000:100
Q.Rif. : 10.00

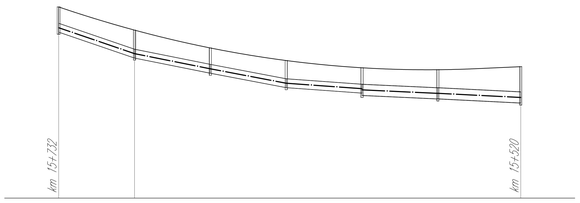

NODO	PS400	PS401	PS402	PS403	PS404	PS405	PS383
QUOTA TERRENO	18.82	17.75	16.91	16.35	16.01	15.93	16.07
QUOTA DI SCORRIMENTO	17.66	16.47 16.47	15.77 15.77	15.10 15.10	14.85 14.74	14.58 14.59	14.39
CONDOTTA	Ø 400 PEAD	Ø 400 PEAD	Ø 400 PEAD	Ø 400 PEAD	Ø 500 PEAD	Ø 500 PEAD	
PENDENZA	3.42%	2.00%	1.90%	0.72%	0.46%	0.50%	
LUNGHEZZA CONDOTTA	35.0	35.0	35.0	35.0	35.0	38.2	
DISTANZE PROGRESSIVE	0+00.00	0+35.00	0+70.00	1+05.00	1+40.00	1+75.00	2+13.24

Profilo: 35S
Scala : 1000:100
Q.Rif. : 10.00

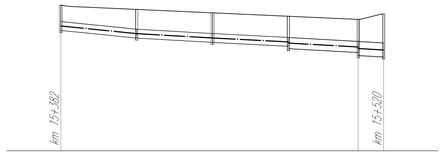

NODO	PS379	PS380	PS381	PS382	PS383	PS399
QUOTA TERRENO	16.72	16.53	16.37	16.21	16.07	16.31
QUOTA DI SCORRIMENTO	15.96	15.21 15.21	15.01 15.01	14.83 14.72	14.54 14.41 14.34	
CONDOTTA	Ø 400 PEAD	Ø 400 PEAD	Ø 400 PEAD	Ø 500 PEAD	Ø 630 PEAD	
PENDENZA	1.01%	0.57%	0.51%	0.56%	0.60%	
LUNGHEZZA CONDOTTA	35.0	35.0	35.0	32.2	11.7	
DISTANZE PROGRESSIVE	0+00.00	0+35.04	0+70.04	1+05.04	1+37.22	1+48.94

Profilo: 36S
Scala : 1000:100
Q.Rif. : 10.00

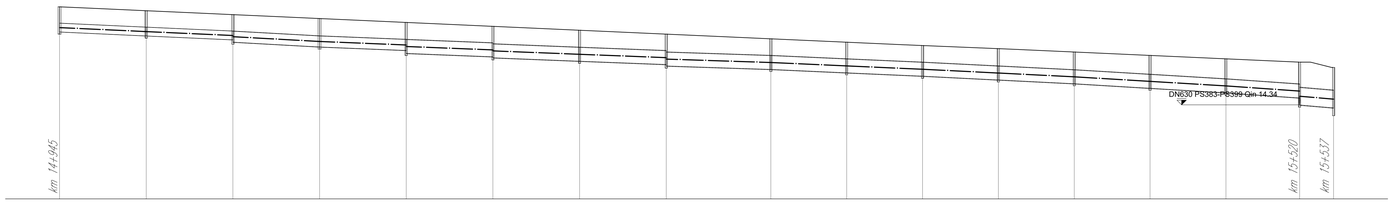

NODO	PS384	PS385	PS386	PS387	PS388	PS389	PS390	PS391	PS392	PS393	PS394	PS395	PS396	PS397	PS398	PS399	PD388
QUOTA TERRENO	18.86	18.68	18.50	18.32	18.14	17.96	17.78	17.60	17.39	17.23	17.08	16.93	16.78	16.62	16.46	16.31	16.07
QUOTA DI SCORRIMENTO	17.71	17.52 17.52	17.34 17.24	17.01 17.01	16.85 16.72	16.56 16.52	16.36 16.36	16.20 16.14	15.98 15.98	15.82 15.82	15.67 15.67	15.49 15.49	15.32 15.32	15.11 15.11	14.90 14.90	14.66 14.34	14.20
CONDOTTA	Ø 400 PEAD	Ø 400 PEAD	Ø 500 PEAD	Ø 500 PEAD	Ø 630 PEAD	Ø 630 PEAD	Ø 630 PEAD	Ø 630 PEAD	Ø 630 PEAD	Ø 630 PEAD	Ø 630 PEAD	Ø 630 PEAD	Ø 630 PEAD	Ø 630 PEAD	Ø 630 PEAD	Ø 800 PEAD	
PENDENZA	0.46%	0.45%	0.55%	0.40%	0.39%	0.39%	0.39%	0.33%	0.45%	0.44%	0.50%	0.50%	0.60%	0.60%	0.70%	0.85%	
LUNGHEZZA CONDOTTA	40.0	40.0	40.0	40.0	40.0	40.0	40.0	48.3	35.0	35.0	35.0	35.0	35.0	35.0	34.0	15.7	
DISTANZE PROGRESSIVE	0+00.00	0+40.00	0+80.00	1+20.00	1+60.00	2+00.00	2+39.99	2+79.99	3+28.27	3+63.27	3+98.27	4+33.27	4+68.29	5+03.27	5+38.29	5+72.30	5+87.98

anas
GRUPPO FS ITALIANE

Direzione Progettazione e Realizzazione Lavori

ITINERARIO RAGUSA-CATANIA

Collegamento viario compreso tra lo Svincolo della S.S. 514 "di Chiaramonte" con la S.S. 115 e lo Svincolo della S.S. 194 "Ragusana"

LOTTO 4 - Dallo svincolo n. 8 "Francofonte" (compreso) allo svincolo della "Ragusana"(escluso)

PROGETTO ESECUTIVO — COD. PA898

PROGETTAZIONE: ATI SINTAGMA - GP INGEGNERIA - COOPROGETTI -GDG - ICARIA - OMNISERVICE

PROGETTISTA RESPONSABILE DELL'INTEGRAZIONE DELLE PRESTAZIONI SPECIALISTICHE:
Dott. Ing. Nando Granieri
Ordine degli Ingegneri della Prov. di Perugia n° A351

ORDINE DEGLI INGEGNERI DELLA PROVINCIA DI PERUGIA
Dottore Ingegnere
NANDO GRANIERI
SETTORE CIVILE E AMBIENTALE
SETTORE INDUSTRIALE
SETTORE DELL'INFORMAZIONE
A351

IL GEOLOGO:
Dott. Geol. Giorgio Cerquiglini
Ordine dei Geologi della Regione Umbria n° 108

IL COORDINATORE PER LA SICUREZZA IN FASE DI PROGETTAZIONE:
Dott. Ing. Filippo Pambianco
Ordine degli Ingegneri della Provincia di Perugia n° A1373

VISTO IL RESPONSABILE DEL PROCEDIMENTO
Dott. Ing. Luigi Mupo

IL GRUPPO DI PROGETTAZIONE:

MANDATARIA:
Sintagma — Dott. Ing. N.Granieri, V.Truffini, A.Bracchini, L.Nani; Dott. Ing. M.Abram, A.Bellucci, M.Brugnetti Botta, L.Cagliardini, G.Ceraulgini; Dott. Ing. M.Fiorenzuolo, V.Pennacchio, L.Gentili, S.Ceraulgini; Dott. Arch. A.Bracchini; Dott. Geol. G.Ceraulgini

MANDANTI:
GP INGEGNERIA — Dott. Ing. G.Giulivoci, A.Dignorelli, A.Di Giacomo, A.Bela; Dott. Ing. G.Ludovico, Dott. Arch. G.Guastella, Dott. Ing. G.Ceraulgini, Dott. Ing. G.Parente
COOPROGETTI — Dott. Arch. E.A.E.Crimi, Dott. Ing. M.Pandfi, Dott. Arch. P.Orlandi, Dott. Ing. D.Fabio; Dott. Ing. L.Ragnacci, Dott. Arch. A.Strati, Archeol. M.G.Liseno
GEOTECHNICAL DESIGN GROUP — Dott. Ing. S.Carbacioni, Dott. Ing. C.Cocciolo, Dott. Ing. C.Consorti; Dott. Ing. F.Aiwe, Dott. Ing. A.Galvanoni
ICARIA società di ingegneria — Dott. Ing. V.Rotisciani, Dott. Ing. G.Pulli, Dott. Ing. F.Macchioni; Dott. Ing. G.Verini Supplizi, Dott. Ing. V.Punzo, Geom. C.Sugaroni
OMNISERVICE INGEGNERIA — Dott. Ing. P.Agnello

TTO:
ORDINE degli INGEGNERI DELLA PROVINCIA DI TORINO — Ing. A. BAGNASACCO — Iscritto all'Albo degli Ingegneri della Provincia di Torino — A 644

IDROLOGIA E IDRAULICA
ASSE PRINCIPALE
Idraulica di piattaforma - Profili dei collettori - Tav. 32 di 42

CODICE PROGETTO (PROGETTO / LIV. PROG. / N. PROG.)	NOME FILE T04ID00IDRFP32	CODICE ELAB.	REVISIONE	SCALA:
LO408Z E 2101		T04ID00IDRFP32	C	1:1000/1:100

REV.	DESCRIZIONE	DATA	REDATTO	VERIFICATO	APPROVATO
C	Revisione a seguito di Rapporto di Verifica	Nov 2021	M.Zucconi	F.Durastanti	N.Granieri
B	Revisione a seguito istruttoria Anas	Set 2021	M.Zucconi	F.Durastanti	N.Granieri
A	Emissione	Giu 2021	M.Zucconi	F.Durastanti	N.Granieri