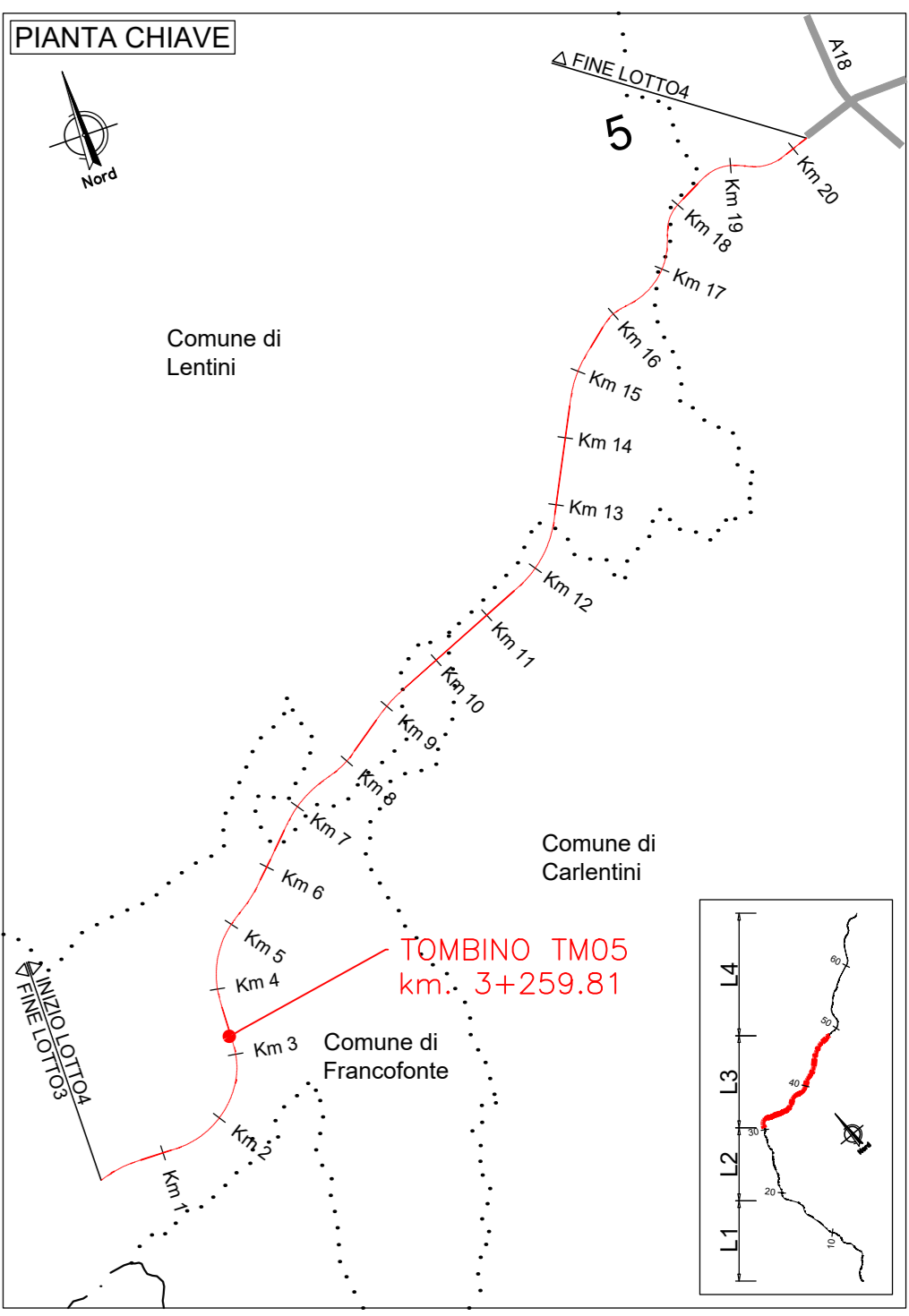
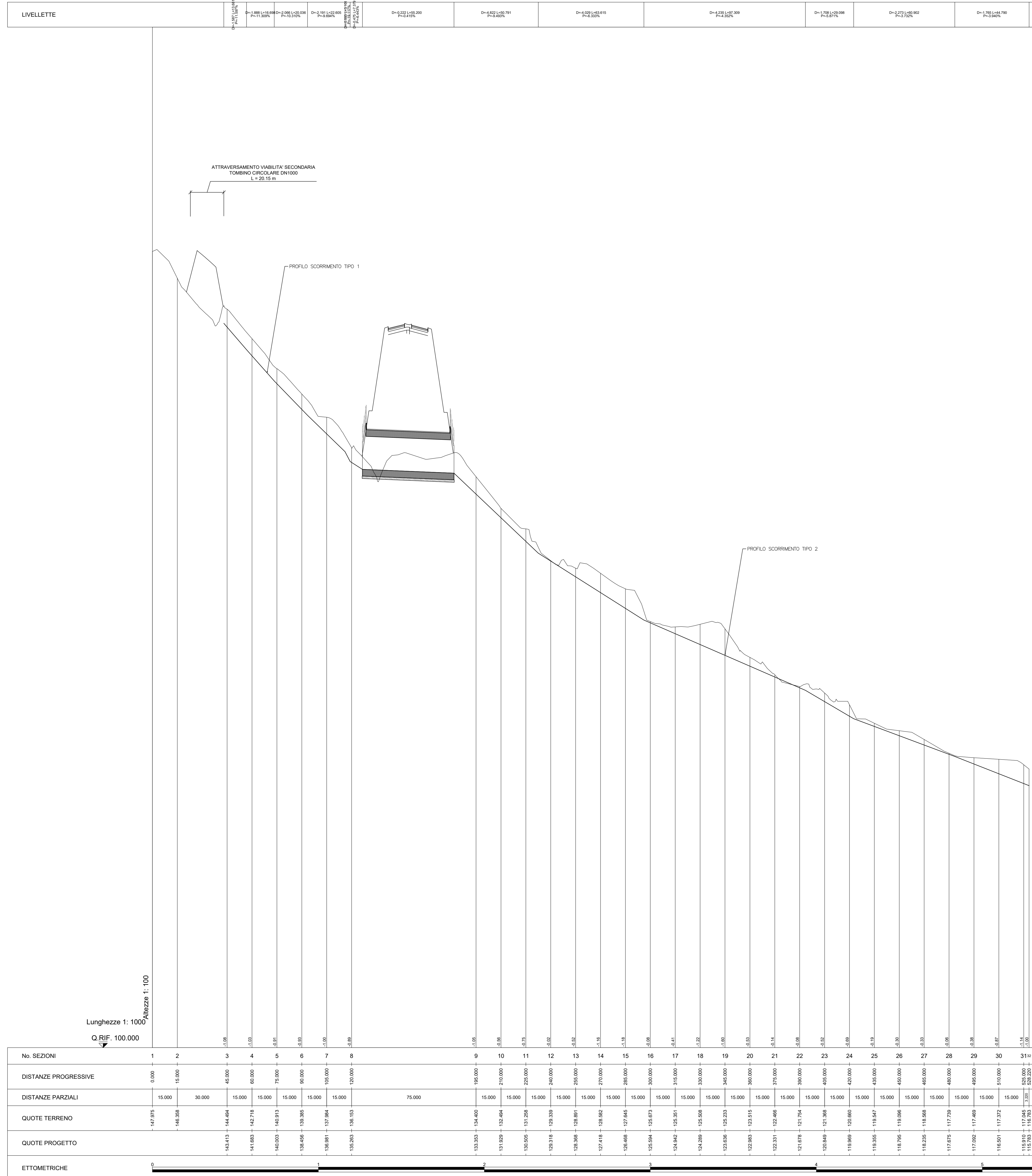
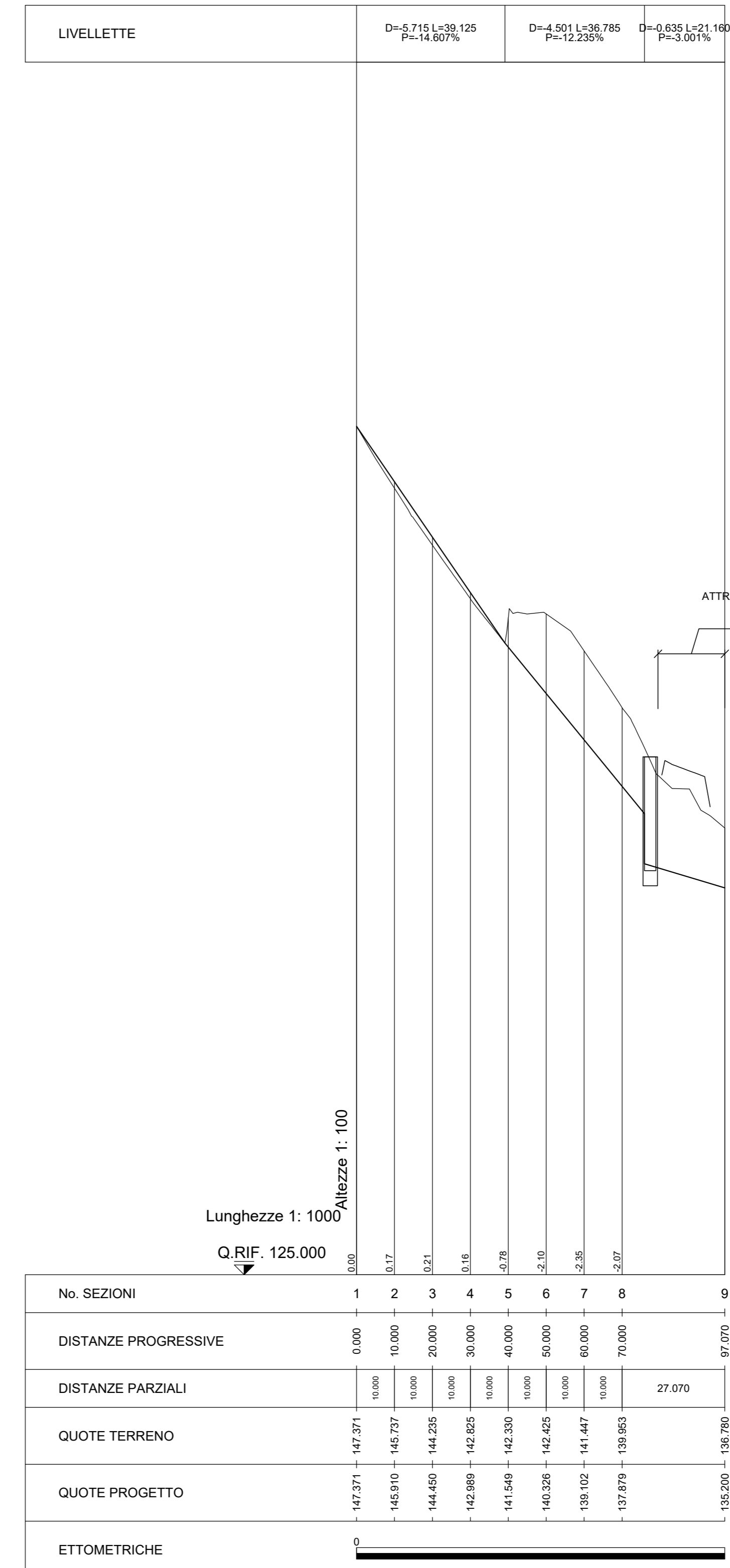


PROFILO DI PROGETTO - TRATTO 1
SCALA 1:1000



PROFILO DI PROGETTO - TRATTO 2
SCALA 1:1000



sanas
GRUPPO FS ITALIANE

Direzione Progettazione e Realizzazione Lavori

ITINERARIO RAGUSA-CATANIA
Collegamento viario compreso tra lo Svincolo della S.S. 514 "di Chiaramonte" con la S.S. 115 e lo Svincolo della S.S. 194 "Ragusana"
LOTTO 4 - Dallo svincolo n. 8 "Francofonte" (compreso) allo svincolo della "Ragusana" (escluso)

PROGETTO ESECUTIVO COD. **PA898**

PROGETTISTA RESPONSABILE DELL'INTEGRAZIONE DELLE PRESTAZIONI SPECIALISTICHE:
Dot. Ing. Nando Granieri
Ordine degli Ingegneri della Prov. di Perugia n° A351

IL GRUPPO DI PROGETTAZIONE:
GRANDATA S.p.A.
#Sintagma

MANDANTIS:
Dott. Ing. G. Guarnieri
Dott. Ing. A. Spavanti
Dott. Ing. M. Marretti
Dott. Arch. E. A.E. Orsi
Dott. Ing. M. Pardi
Dott. Arch. F. Diavoli
Dott. Ing. P. Pini

IL RESPONSABILE DEL PROCEDIMENTO:
Dot. Ing. Luigi Mupo

IDROLOGIA E IDRAULICA
Sistemazione idraulica affluente torrente Canale TM05 - Profilo

CODICE PROGETTO: LQ408ZE2101
NOME FILE: ID4013DRFP01A
REVISIONE: A
SCALA: 1:1000/1:100

PRODOTTO: LQ408ZE2101
CODICE ELAB.: T0410131DRFP01

A Emissione
REV. DESCRIZIONE
DATA
REDAITTO
VERIFICATO
APPROVATO