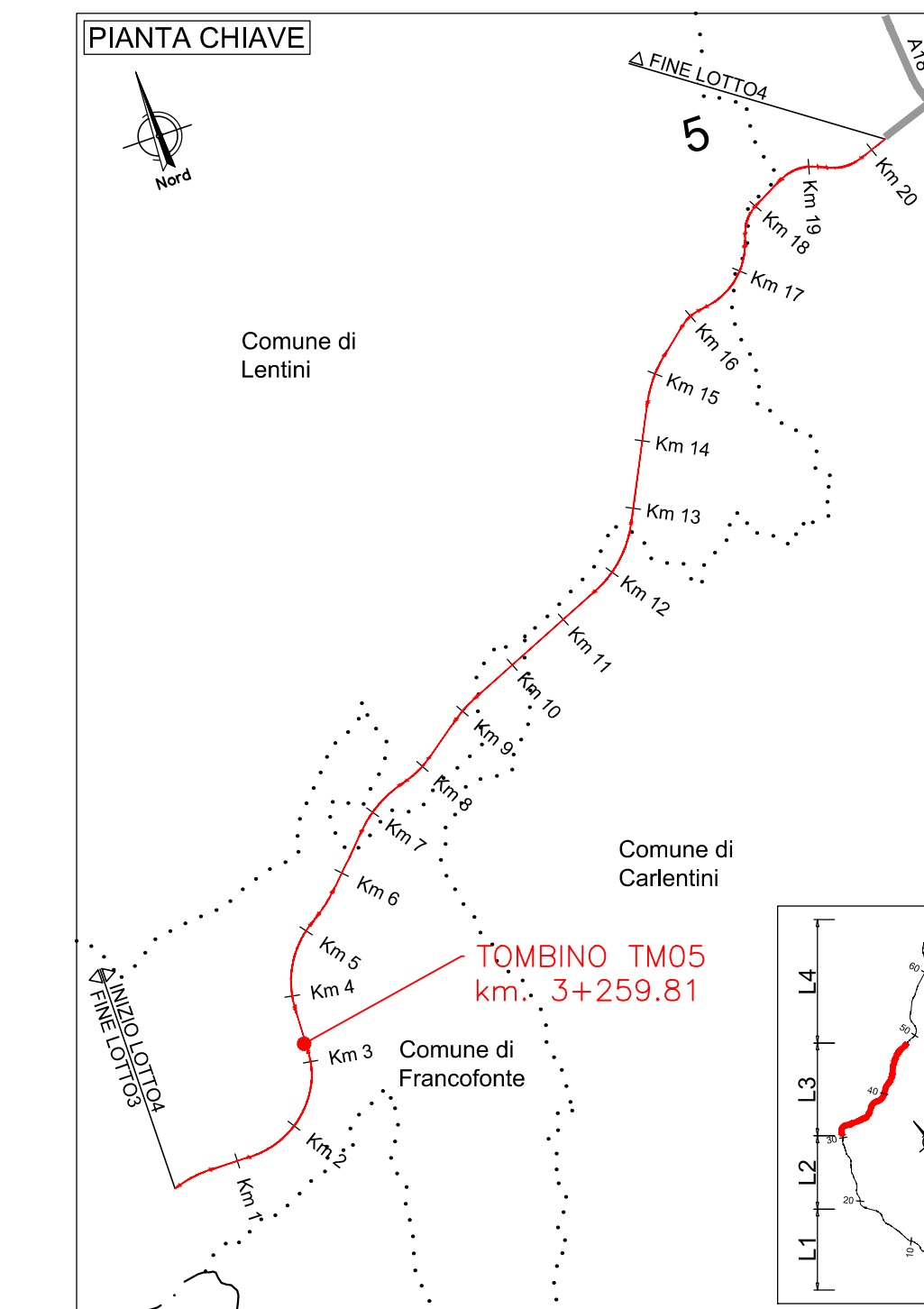
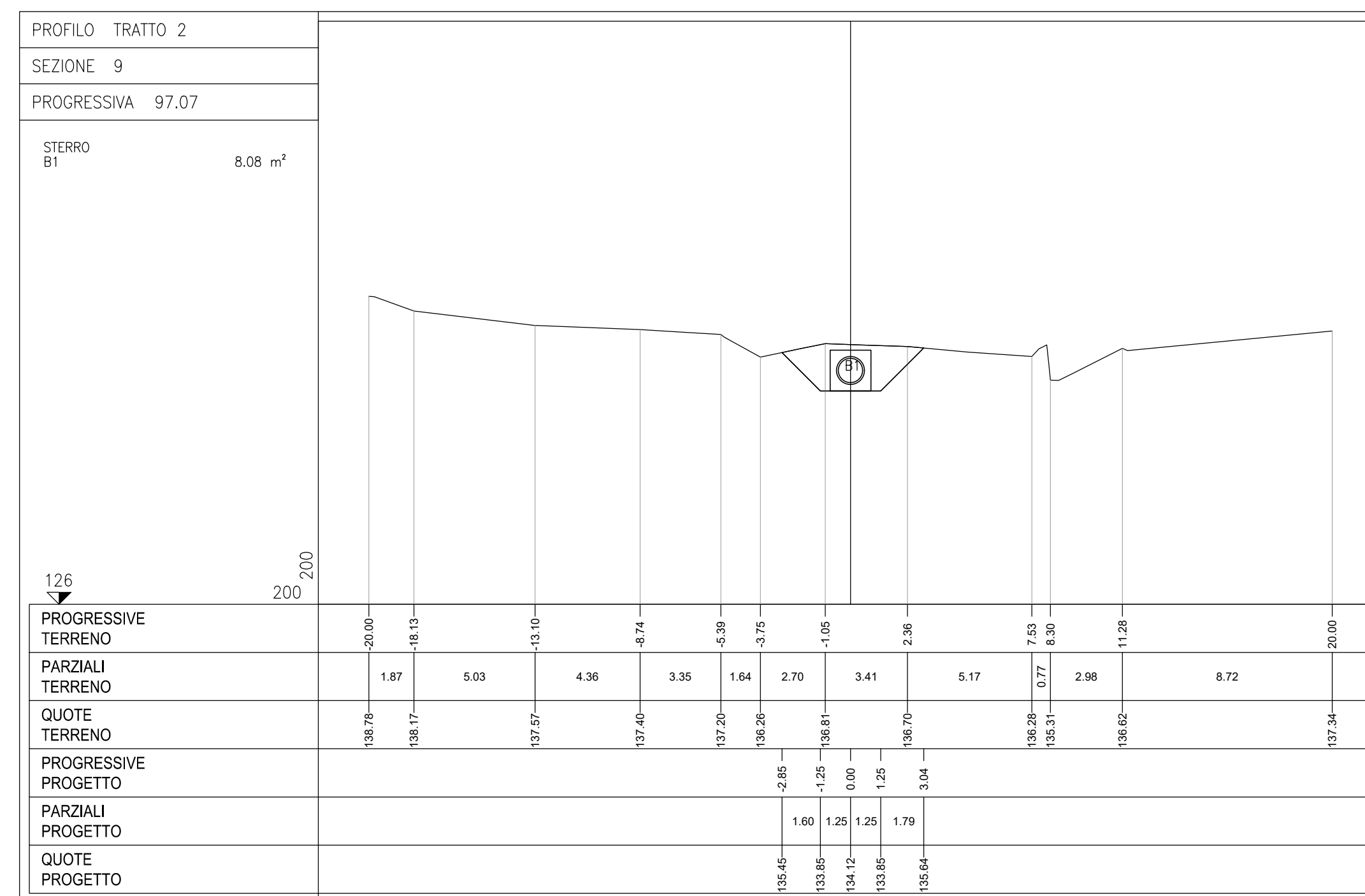
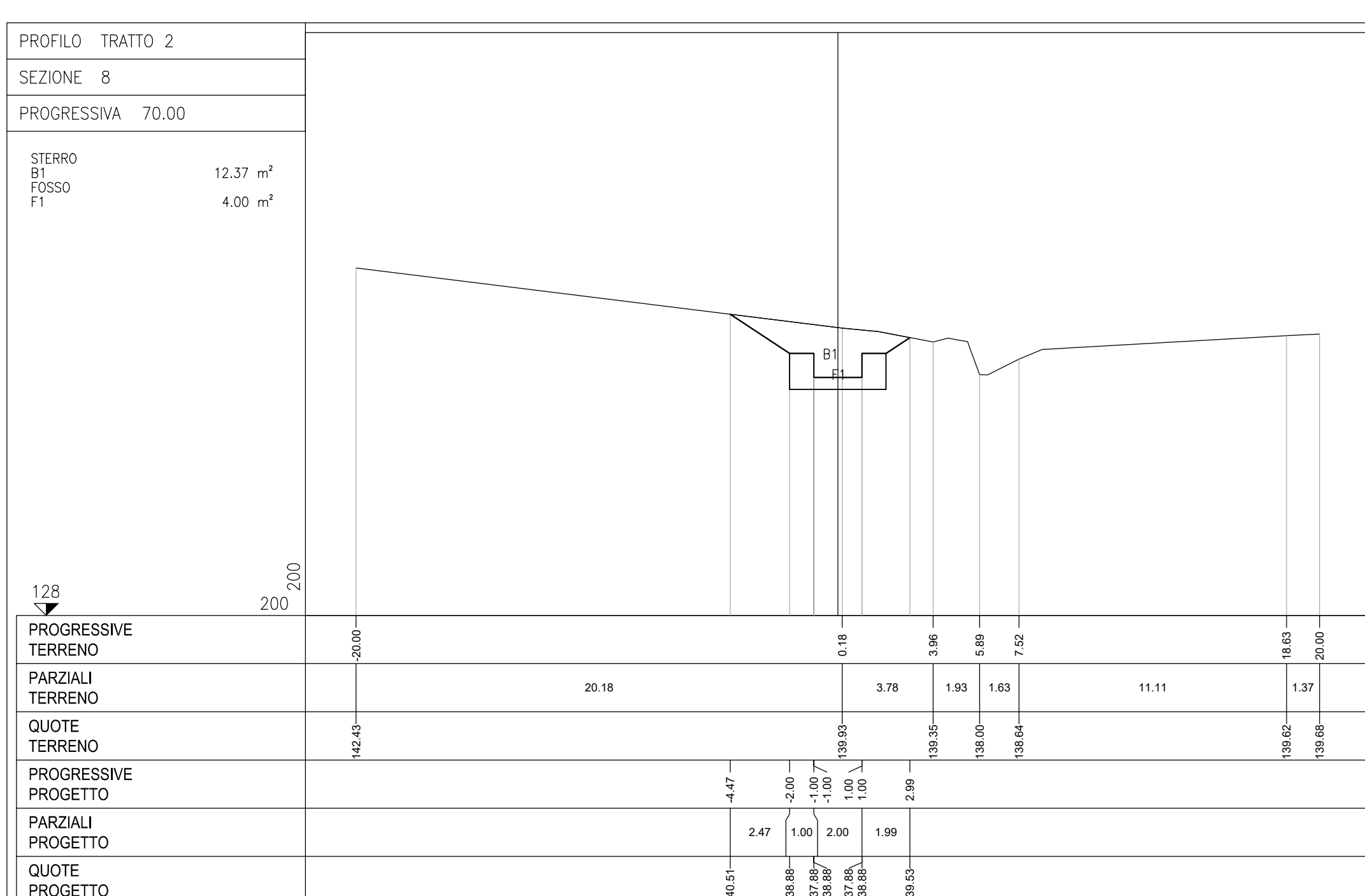
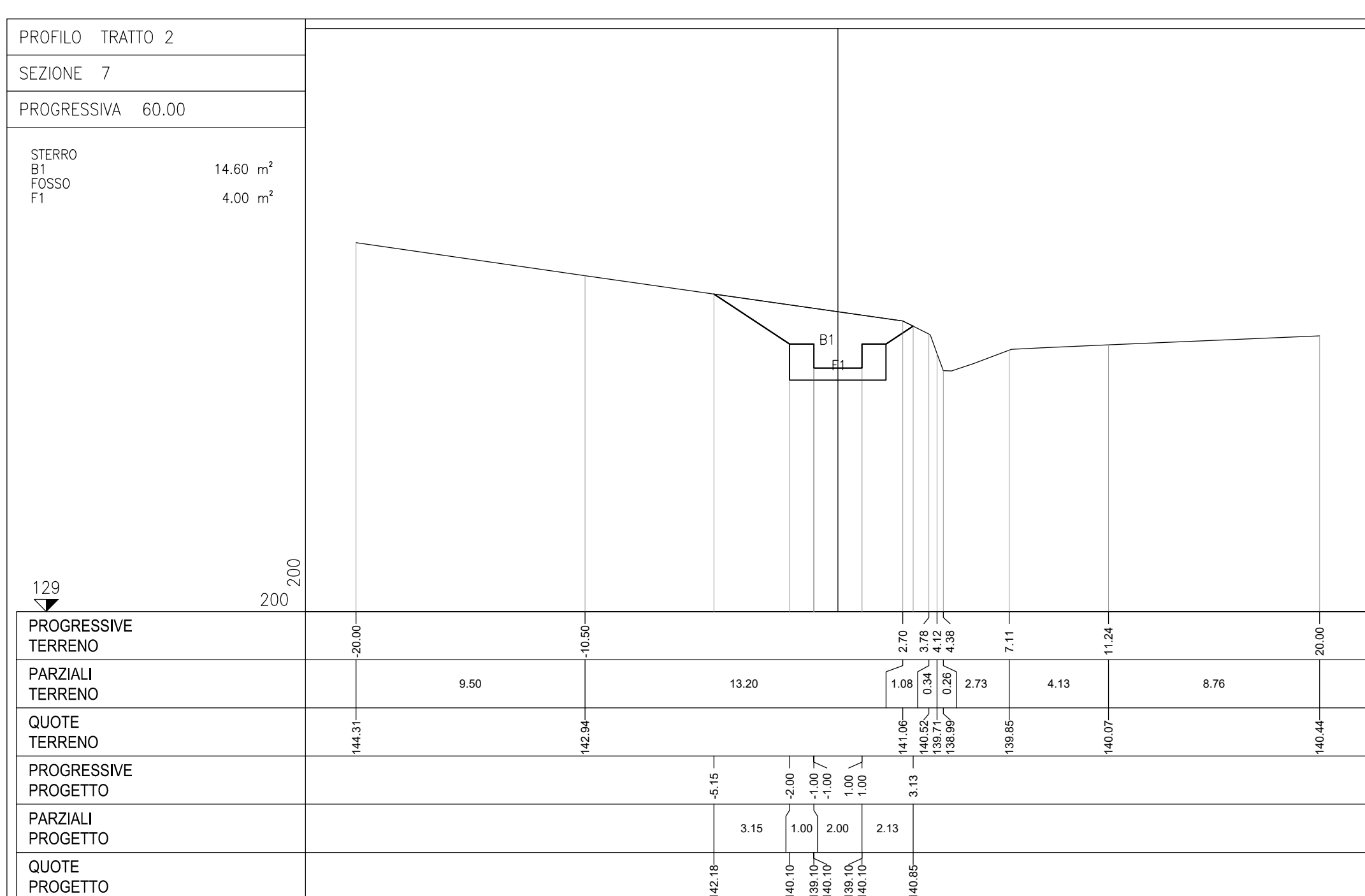
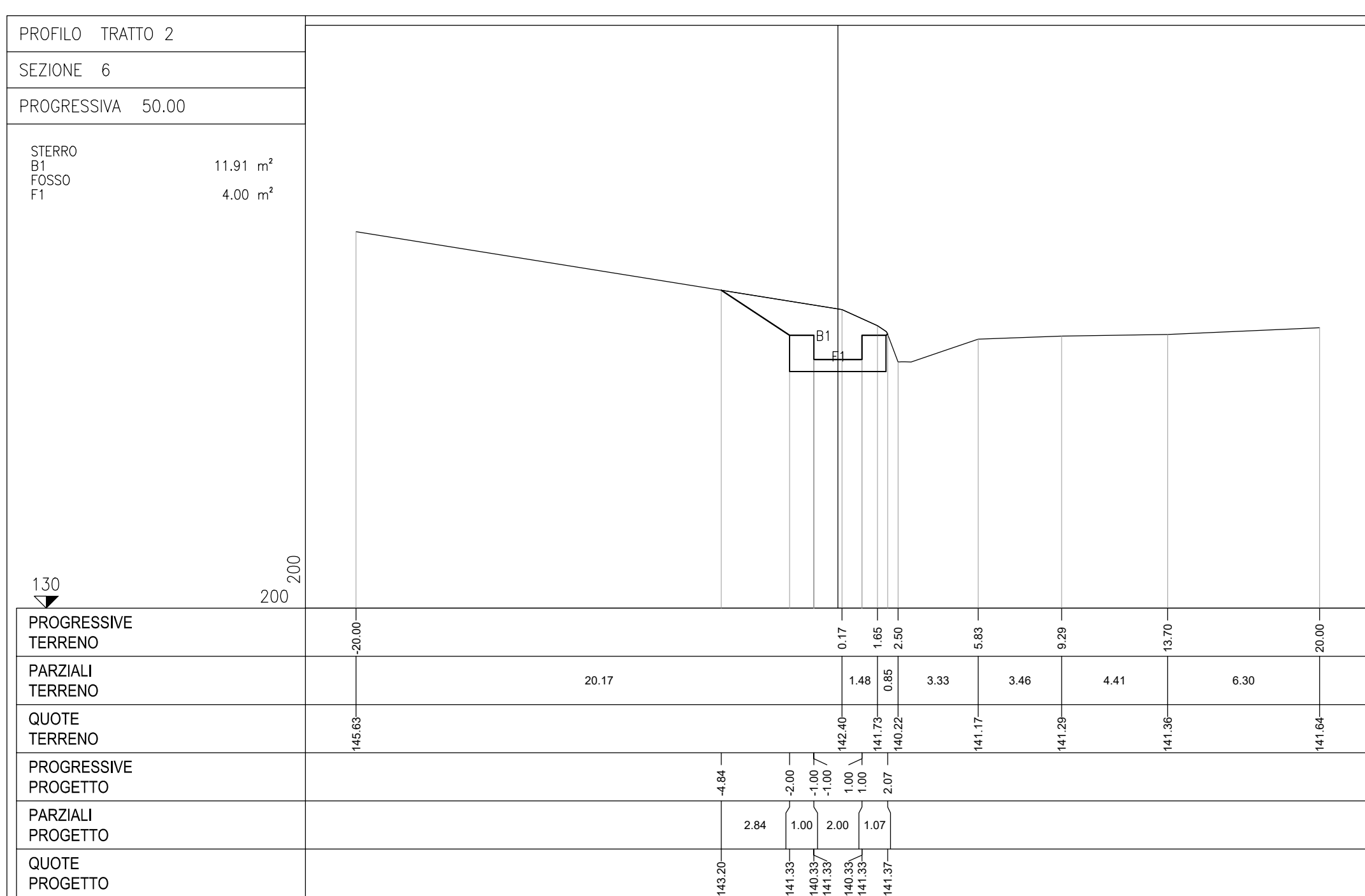
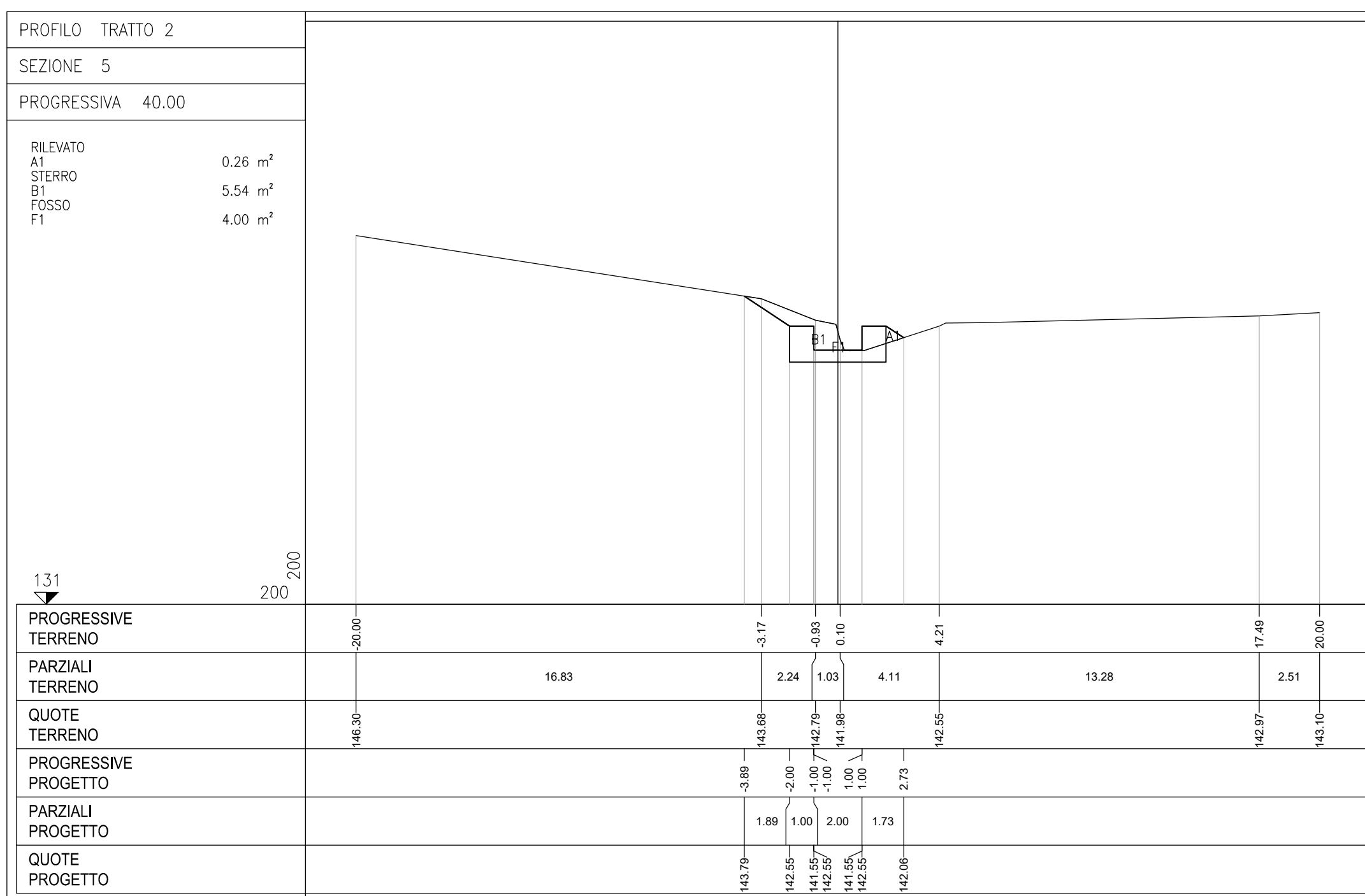
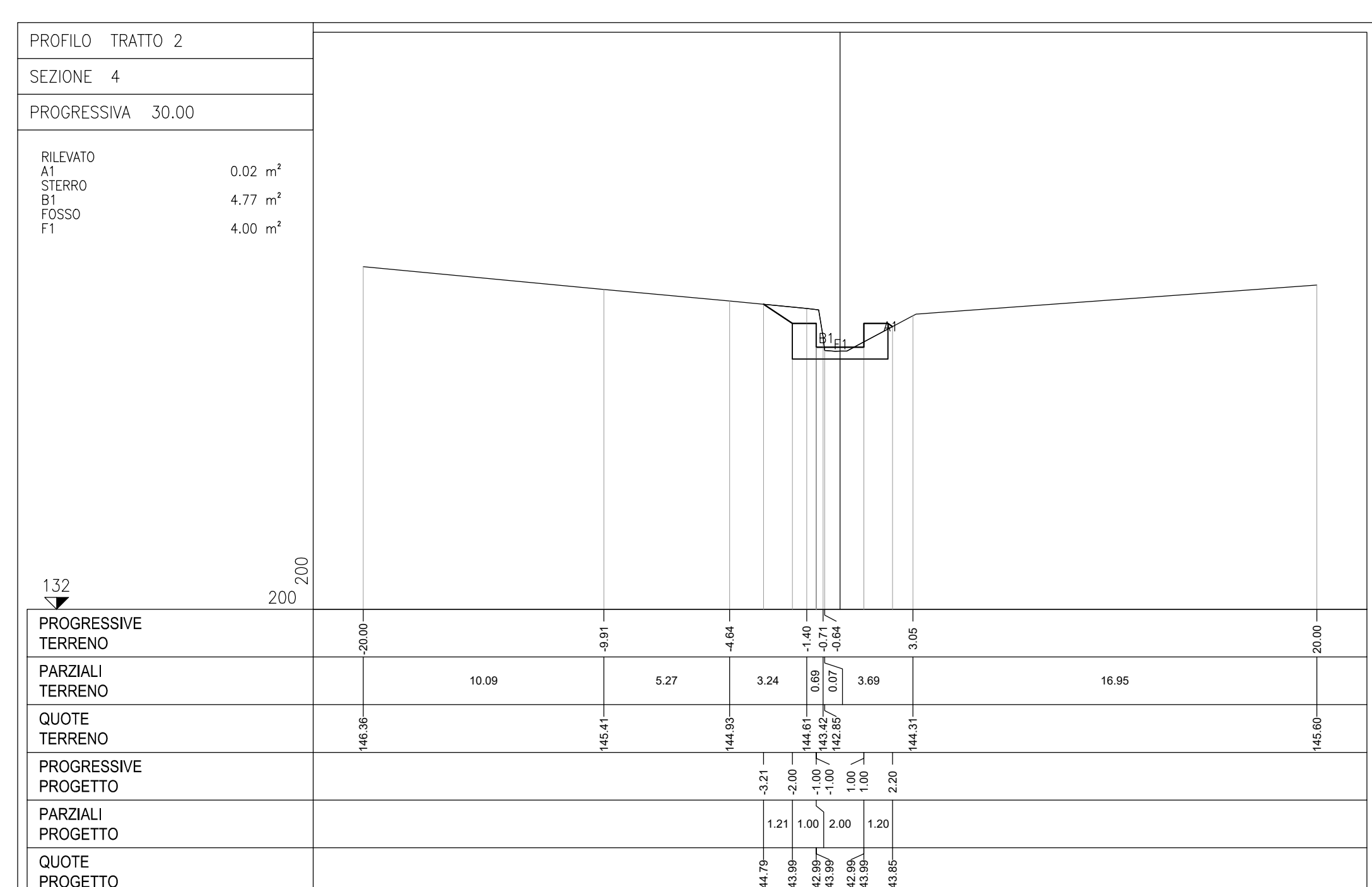
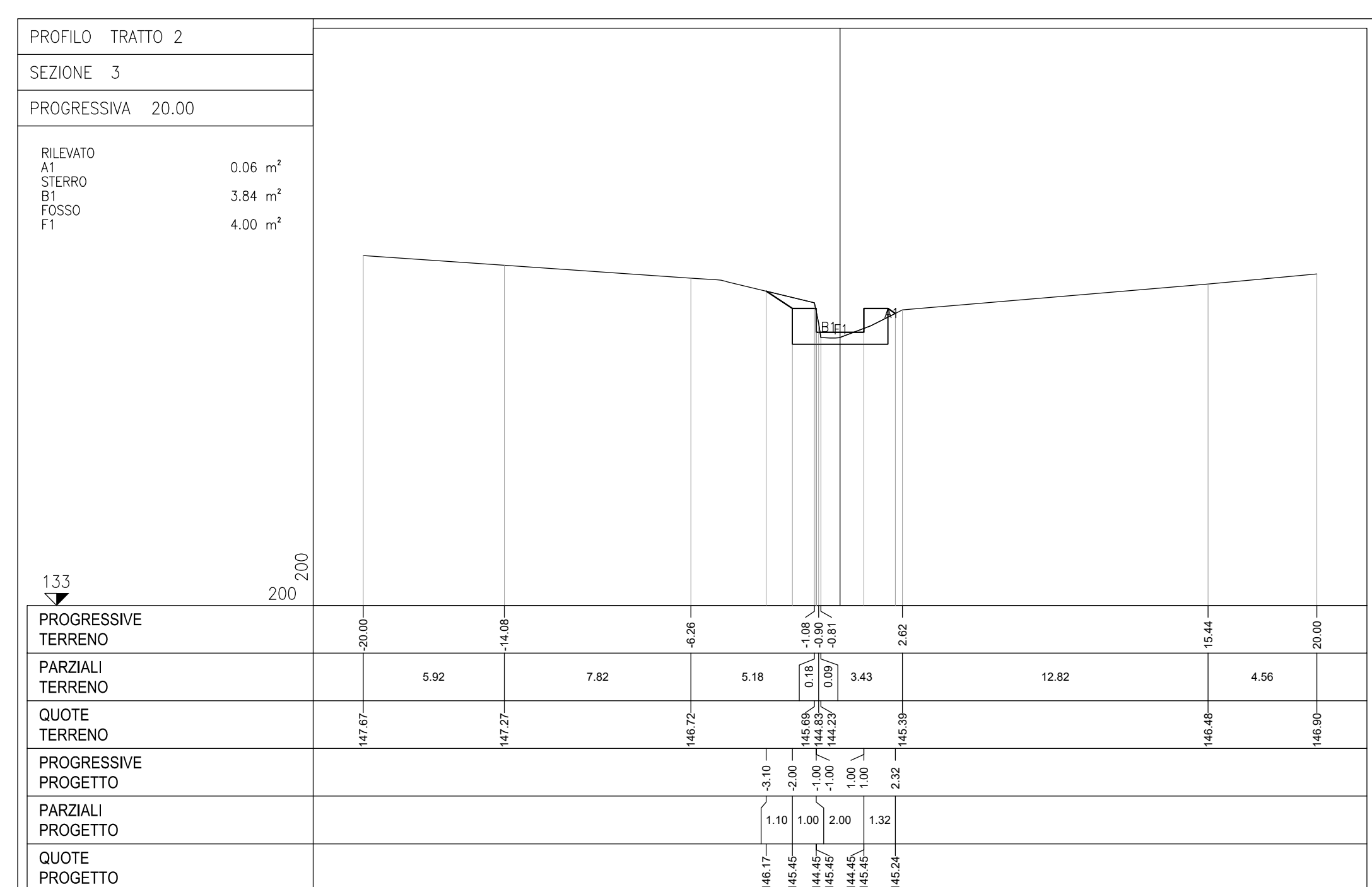
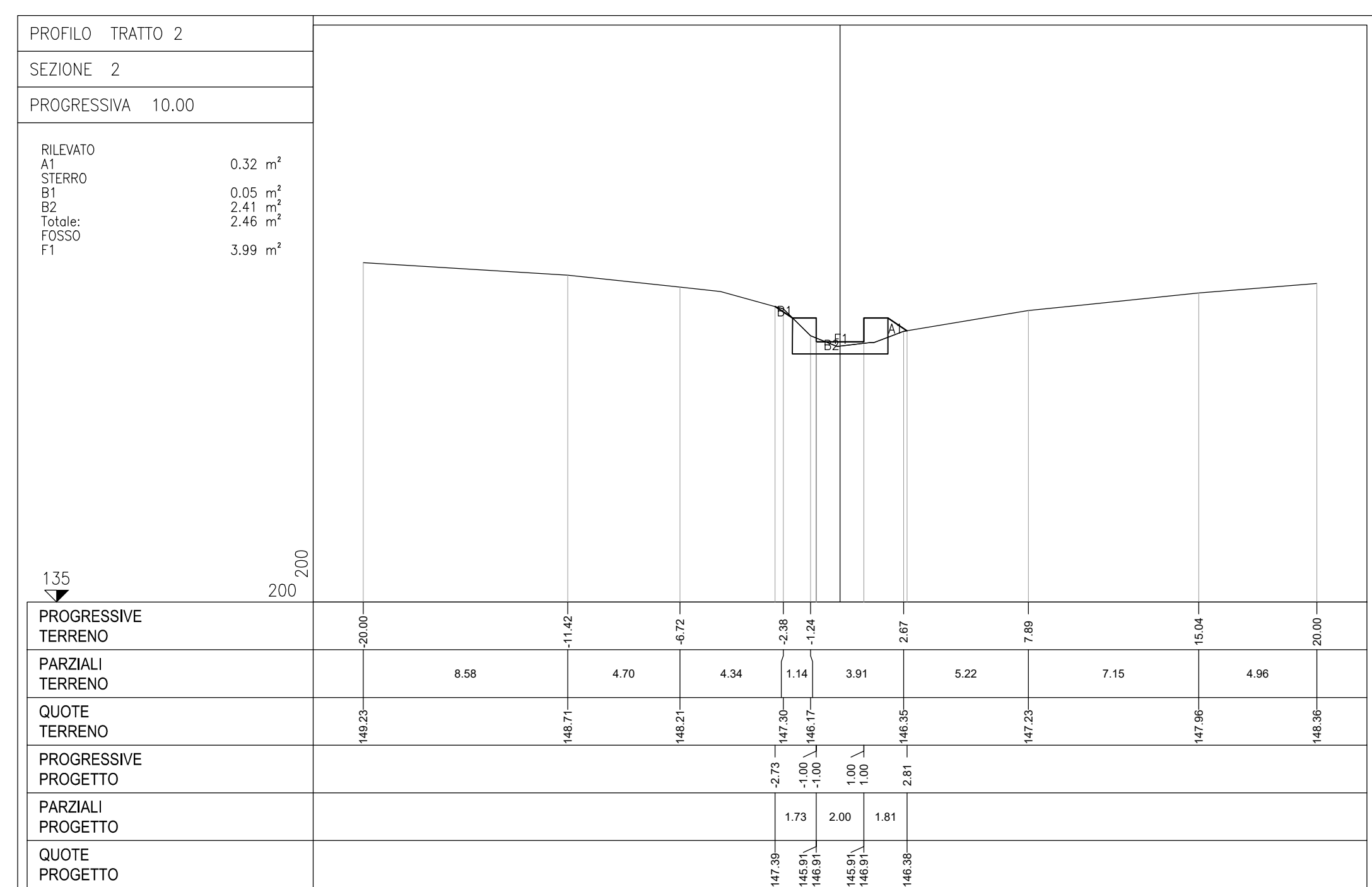
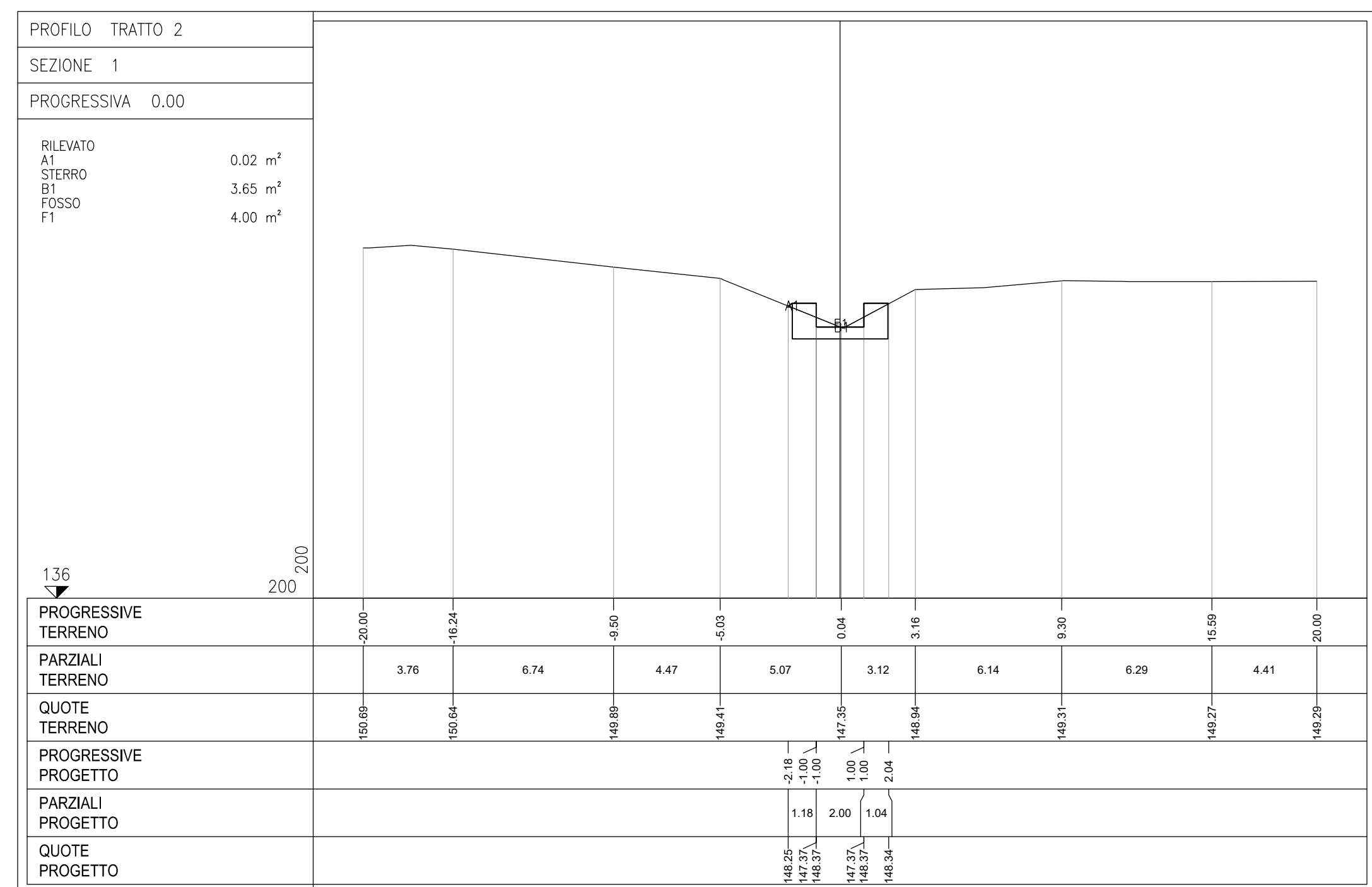


SEZIONI TRATTO 2
SCALA 1:200



Sanas
GRUPPO FS ITALIANE

Direzione Progettazione e Realizzazione Lavori

ITINERARIO RAGUSA-CATANIA
Collegamento viario compreso tra lo Svincolo della S.S. 514 "di Chiaramonte" con la S.S. 115 e lo Svincolo della S.S. 194 "Ragusana"
LOTTO 4 - Dallo svincolo n. 8 "Francofonte" (compreso) allo svincolo della "Ragusana" (escluso)

PROGETTO ESECUTIVO COD. **PA898**

PROGETTAZIONE: ATI SINTAGMA - GP INGEGNERIA - COOPROGETTI - GDG - ICARIA - OMNISERVICE

PROGETTISTA RESPONSABILE DELL'INTEGRAZIONE DELLE PRESTAZIONI SPECIALISTICHE:
 Dott. Ing. Nando Granieri
 Ordine degli Ingegneri della Prov. di Perugia n° A351

IL GRUPPO DI PROGETTAZIONE:
MANDATARIO:
 #Sintagma
 Dott. Ing. Nando Granieri
 Ordine degli Ingegneri della Prov. di Perugia n° A351

MANDANTI:
 Dott. Ing. G. Guarnotta
 Dott. Ing. A. Spagnoli
 Dott. Ing. M. Marzetti
 Dott. Aut. G. A.E. Conti
 Dott. Aut. M. Farini
 Dott. Aut. P. D'Anna
 Dott. Ing. G. P. Pini

COORDINATORE PER LA SICUREZZA IN FASE DI PROGETTAZIONE:
 Dott. Ing. Filippo Pambianco
 Ordine degli Ingegneri della Provincia di Perugia n° A1373

IL RESPONSABILE DEL PROCEDIMENTO:
 Dott. Ing. Luigi Mapo

IL RESPONSABILE DI PROGETTO:
 Ing. Nicola Di Lorenzo
 ING. DI PROGETTO

IDROLOGIA E IDRAULICA
Sistemazione idraulica affluente torrente Canale TM05 - Sezioni - Tav. 3 di 3

PROGETTO	UN. MOD.	N. MOD.	REVISIONE	SCALA:
LQ408Z	E	2101	A	1:200
CODICE FILE		NOME FILE		
T04I1D13IDRSZ03		70451300R20204		
CODICE ELAB.		T04I1D13IDRSZ03		
A	Emissione	Sett. 2021	G. Verrini	V. Pambianco
REV.	DESCRIZIONE	DATA	REDATTO	VERIFICATO