PROFILO FOSSO EREMITI – SEZIONE 1 – PROGRESSIVA 0.00

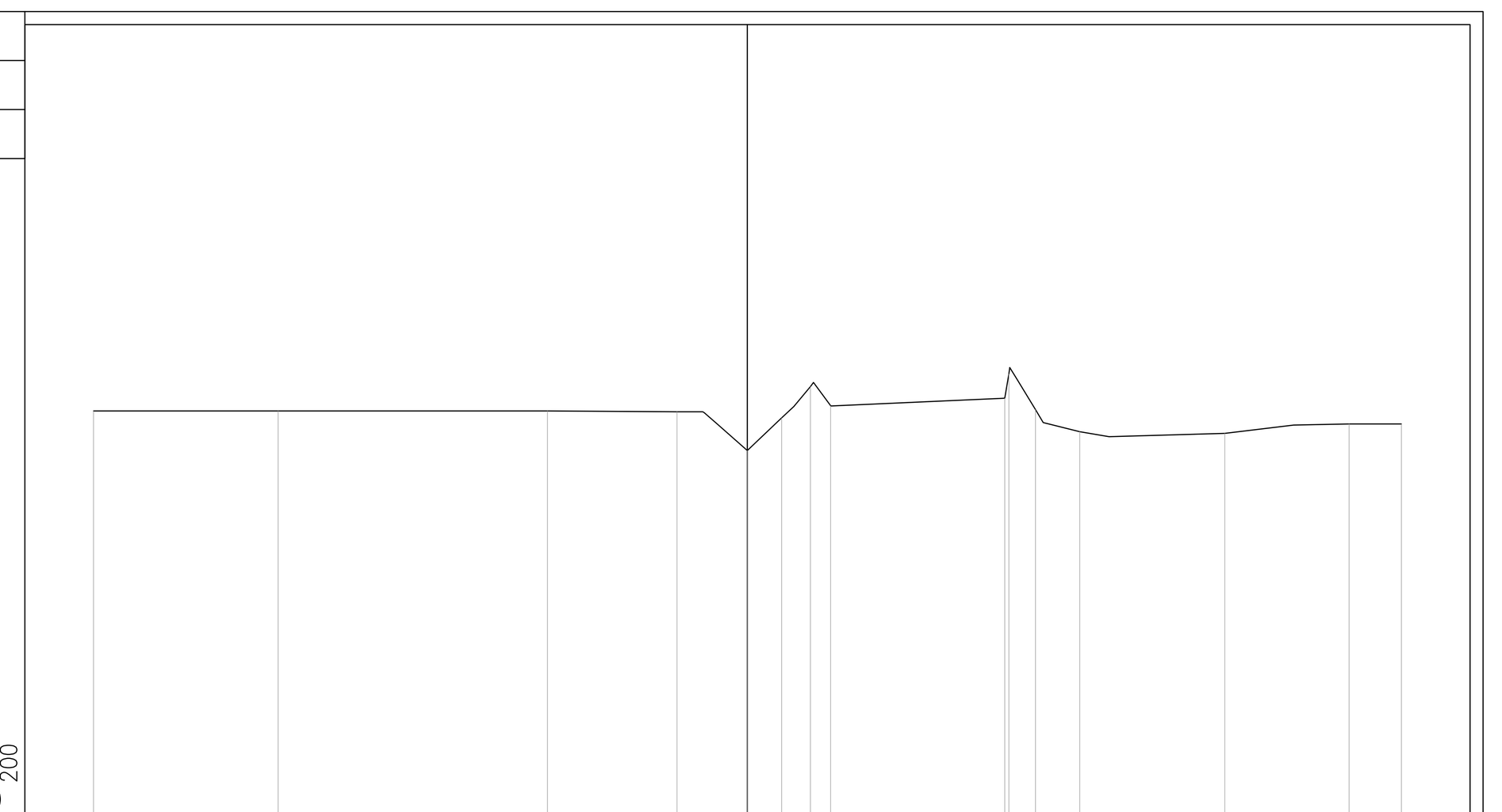

Riga	Valori
PROGRESSIVE TERRENO	-20.00 -14.35 -6.11 -2.15 0.00 1.04 1.93 2.54 7.87 8.00 8.81 10.17 14.60 18.40 20.00
PARZIALI TERRENO	5.65 8.24 3.96 2.15 1.04 0.89 0.61 5.33 0.13 0.81 1.36 4.43 3.80 1.60
QUOTE TERRENO	49.37 49.38 49.38 49.35 48.17 49.17 50.12 49.54 49.77 50.52 49.42 48.75 48.69 48.98 48.98
PROGRESSIVE PROGETTO	
PARZIALI PROGETTO	
QUOTE PROGETTO	

PROFILO FOSSO EREMITI – SEZIONE 2 – PROGRESSIVA 25.00

RILEVATO A1 0.04 m²
STERRO B1 12.54 m²
FOSSO F1 8.00 m²

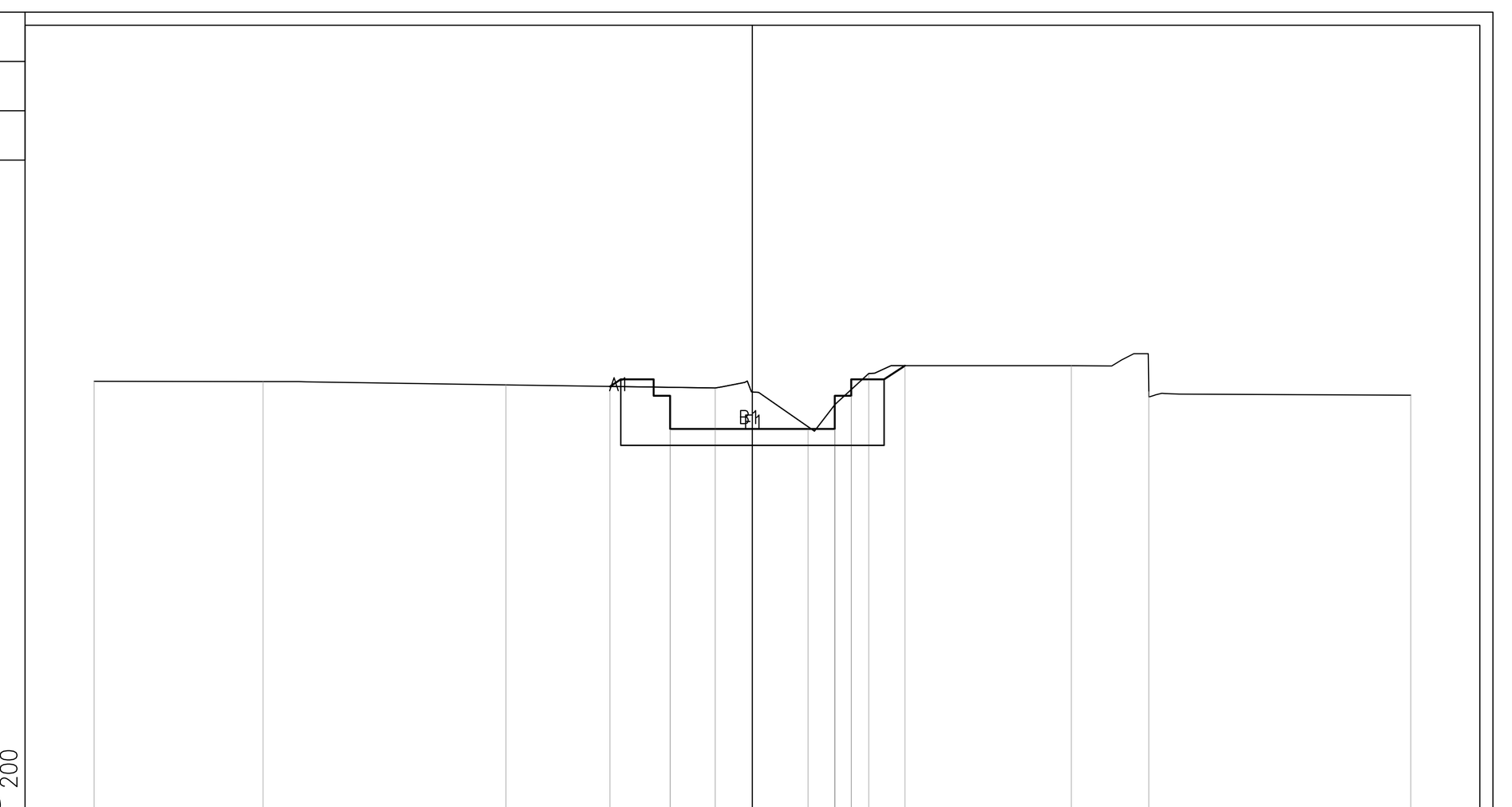

Riga	Valori
PROGRESSIVE TERRENO	-20.00 -14.87 -7.49 -1.13 1.69 2.51 3.54 9.69 12.04 20.00
PARZIALI TERRENO	5.13 7.38 6.36 2.82 0.82 1.03 6.15 2.35 7.96
QUOTE TERRENO	49.38 49.37 49.27 49.17 48.00 48.67 49.61 49.86 49.06 48.96
PROGRESSIVE PROGETTO	-4.33 -2.50 -2.50 2.50 2.50 3.00 3.00 4.63
PARZIALI PROGETTO	1.83 5.00 0.50 1.63
QUOTE PROGETTO	49.22 47.94 48.94 48.94 47.94 48.94 49.44 49.85

PROFILO FOSSO EREMITI – SEZIONE 3 – PROGRESSIVA 40.00

RILEVATO A1 0.06 m² A2 1.13 m² Totale: 1.19 m²
STERRO B1 13.02 m²
FOSSO F1 8.00 m²

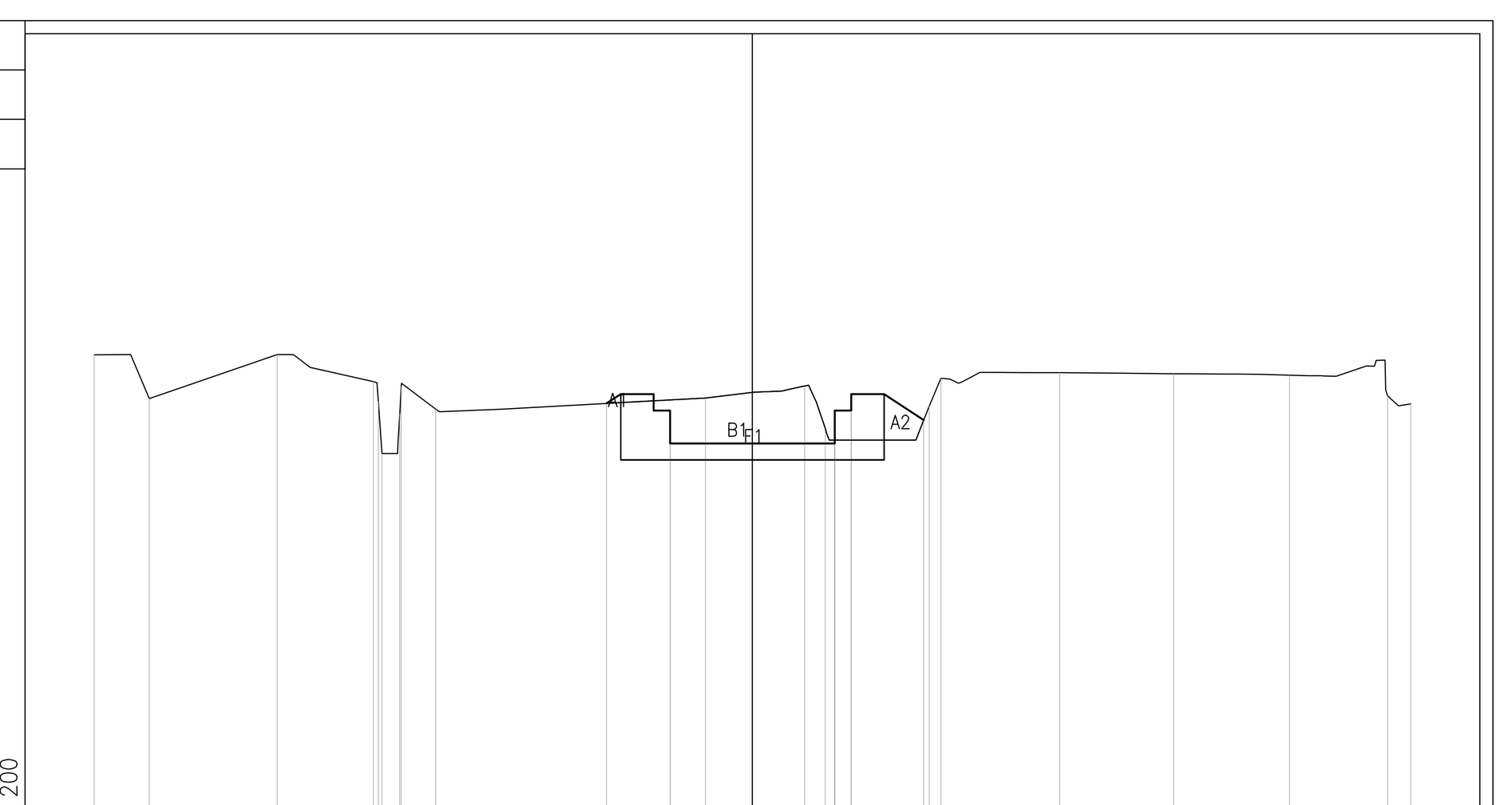

Riga	Valori
PROGRESSIVE TERRENO	-20.00 -18.33 -14.44 -11.52 -11.36 -11.26 -10.71 -10.67 -9.62 -1.43 1.59 2.21 5.37 5.73 9.34 12.80 16.32 19.30 20.00
PARZIALI TERRENO	1.67 3.89 2.92 0.16 0.10 0.55 0.04 1.05 8.19 3.02 0.62 3.16 0.36 3.61 0.06 3.40 3.52 2.98 0.70
QUOTE TERRENO	50.45 49.12 50.46 49.64 49.03 47.45 48.65 49.48 48.80 49.14 49.50 48.21 48.89 49.73 49.90 49.88 49.83 49.21 48.96
PROGRESSIVE PROGETTO	-4.43 -2.50 -2.50 2.50 2.50 3.00 3.00 5.20
PARZIALI PROGETTO	1.93 5.00 0.50 2.20
QUOTE PROGETTO	48.97 47.76 48.76 48.76 47.76 48.76 49.26 48.46

PROFILO FOSSO EREMITI – SEZIONE 4 – PROGRESSIVA 75.00

RILEVATO A1 0.01 m²
STERRO B1 15.12 m²
FOSSO F1 8.01 m²

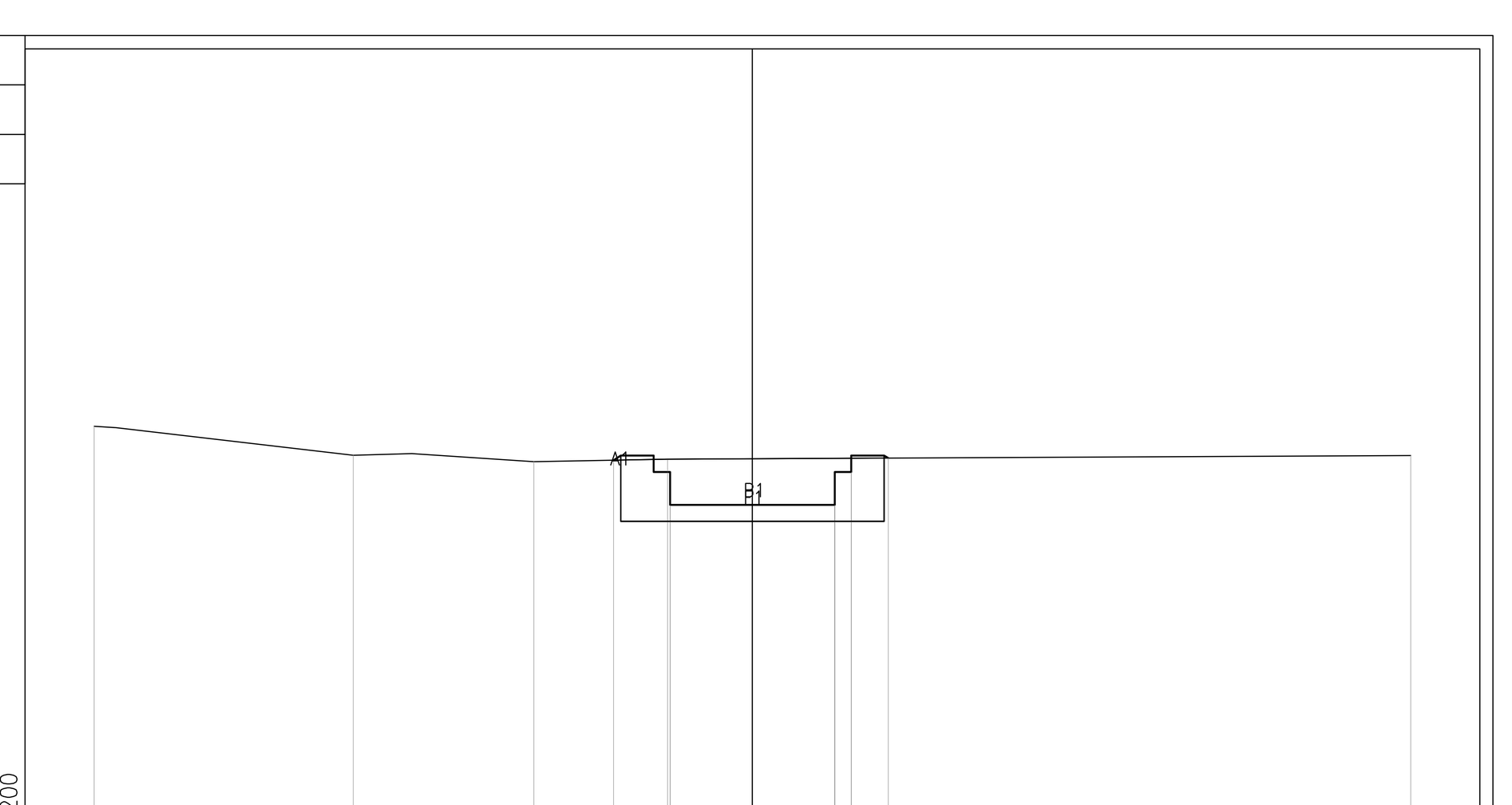

Riga	Valori
PROGRESSIVE TERRENO	-20.00 -12.13 -6.64 -2.58 20.00
PARZIALI TERRENO	7.87 5.49 4.06 22.58
QUOTE TERRENO	49.73 48.85 48.66 48.73 48.84
PROGRESSIVE PROGETTO	-4.22 -2.50 -2.50 2.50 2.50 3.00 3.00 4.13
PARZIALI PROGETTO	1.72 5.00 0.50 1.13
QUOTE PROGETTO	48.70 47.35 48.35 48.35 47.35 48.35 48.85 48.76

PROFILO FOSSO EREMITI – SEZIONE 5 – PROGRESSIVA 100.00

RILEVATO A1 0.01 m²
STERRO B1 15.32 m²
FOSSO F1 7.99 m²

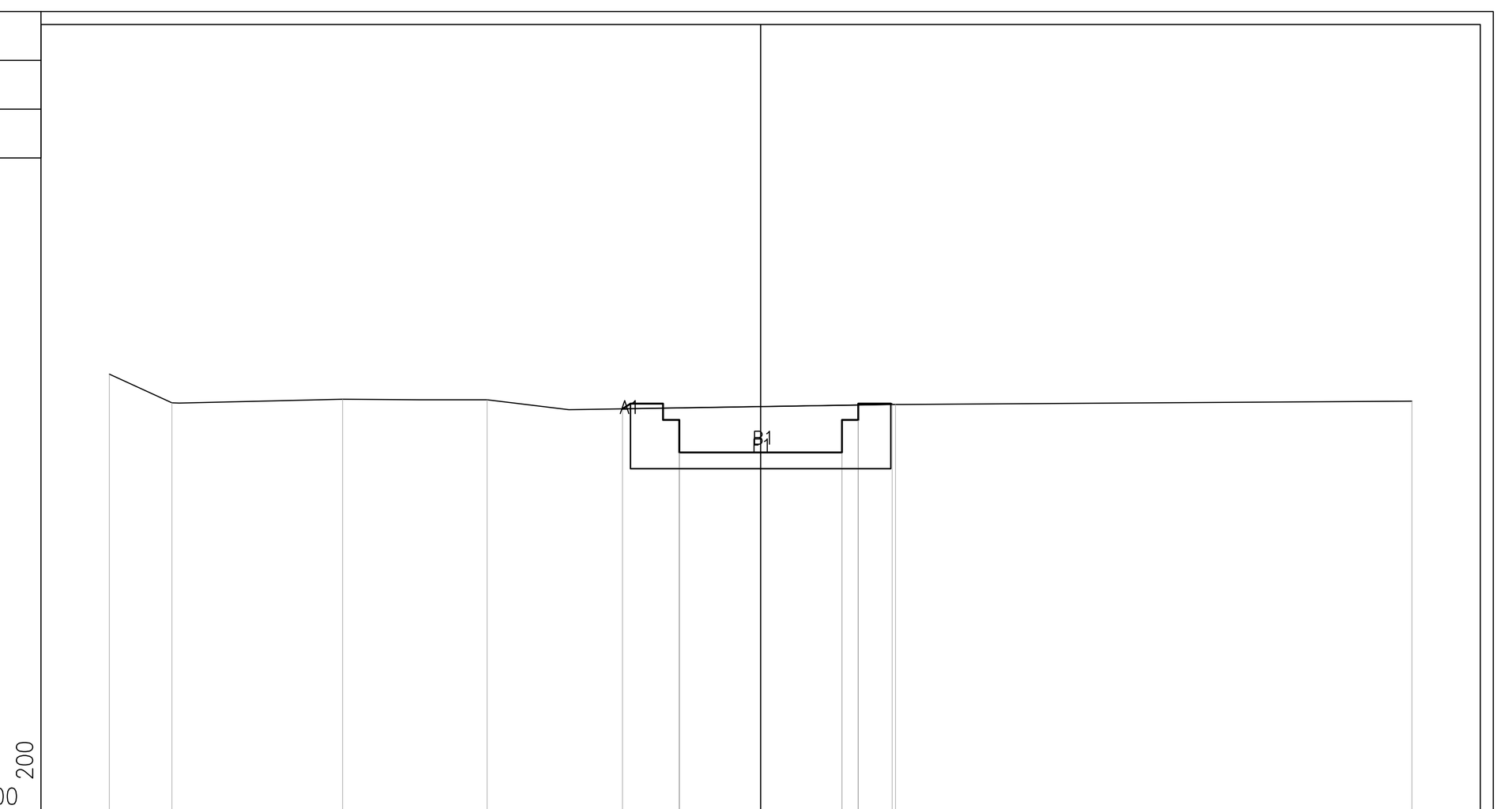

Riga	Valori
PROGRESSIVE TERRENO	-20.00 -18.08 -12.83 -8.40 4.14 20.00
PARZIALI TERRENO	1.92 5.25 4.43 12.54 15.86
QUOTE TERRENO	49.46 48.58 48.69 48.68 48.53 48.63
PROGRESSIVE PROGETTO	-4.24 -2.50 -2.50 2.50 2.50 3.00 3.00 4.04
PARZIALI PROGETTO	1.74 5.00 0.50 1.04
QUOTE PROGETTO	48.40 47.05 48.05 48.05 47.05 48.05 48.55 48.53

PROFILO FOSSO EREMITI – SEZIONE 6 – PROGRESSIVA 125.00

STERRO B1 15.48 m²
FOSSO F1 8.00 m²

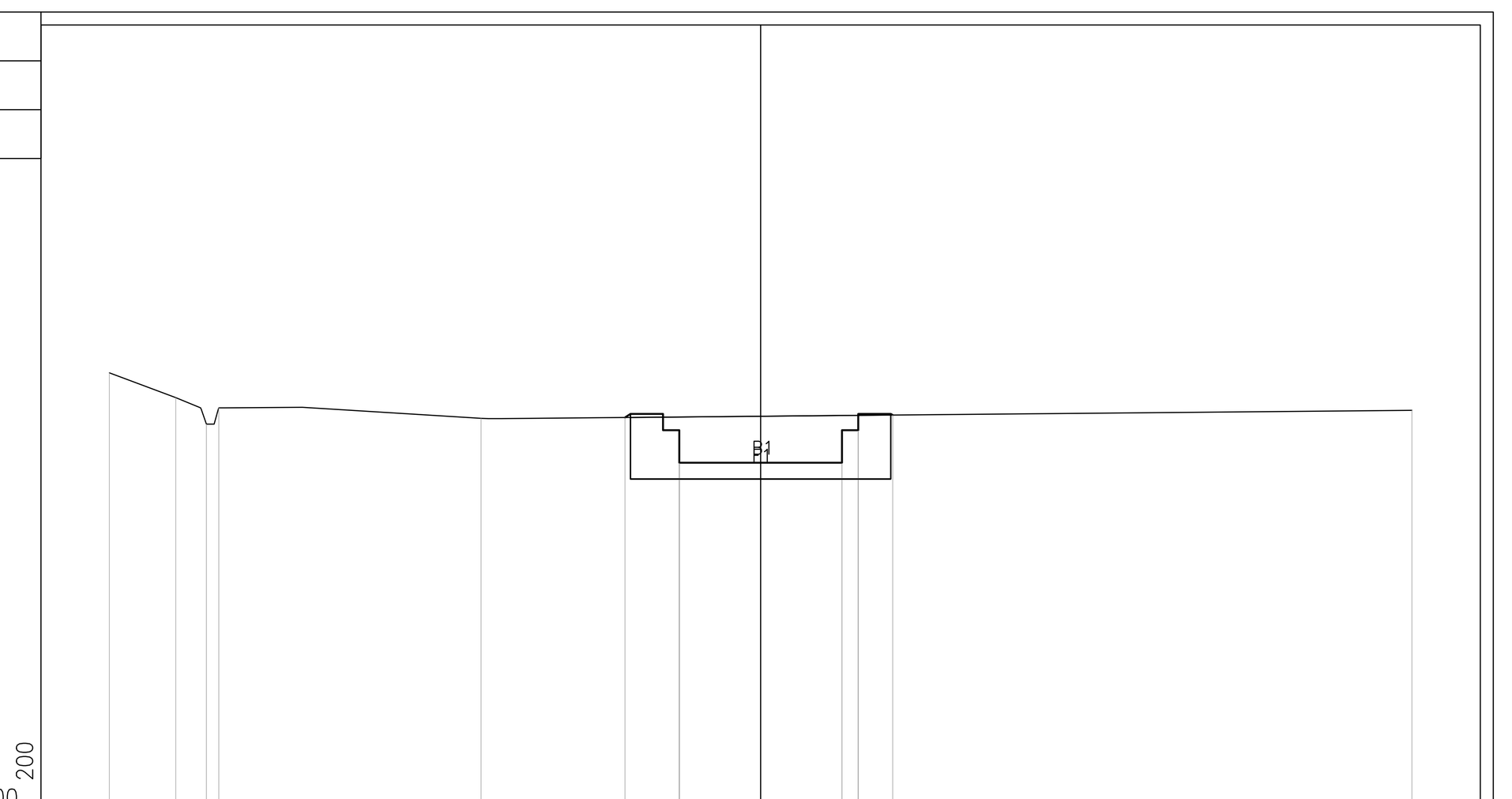

Riga	Valori
PROGRESSIVE TERRENO	-20.00 -17.96 -17.02 -16.64 -8.58 20.00
PARZIALI TERRENO	2.04 0.94 0.38 8.06 28.58
QUOTE TERRENO	49.53 48.76 47.95 48.45 48.13 48.37
PROGRESSIVE PROGETTO	-4.16 -2.50 -2.50 2.50 2.50 3.00 3.00 4.05
PARZIALI PROGETTO	1.66 5.00 0.50 1.05
QUOTE PROGETTO	48.15 46.76 47.76 47.76 46.76 47.76 48.26 48.23

PROFILO FOSSO EREMITI – SEZIONE 7 – PROGRESSIVA 150.00

STERRO B1 17.47 m²
FOSSO F1 7.99 m²

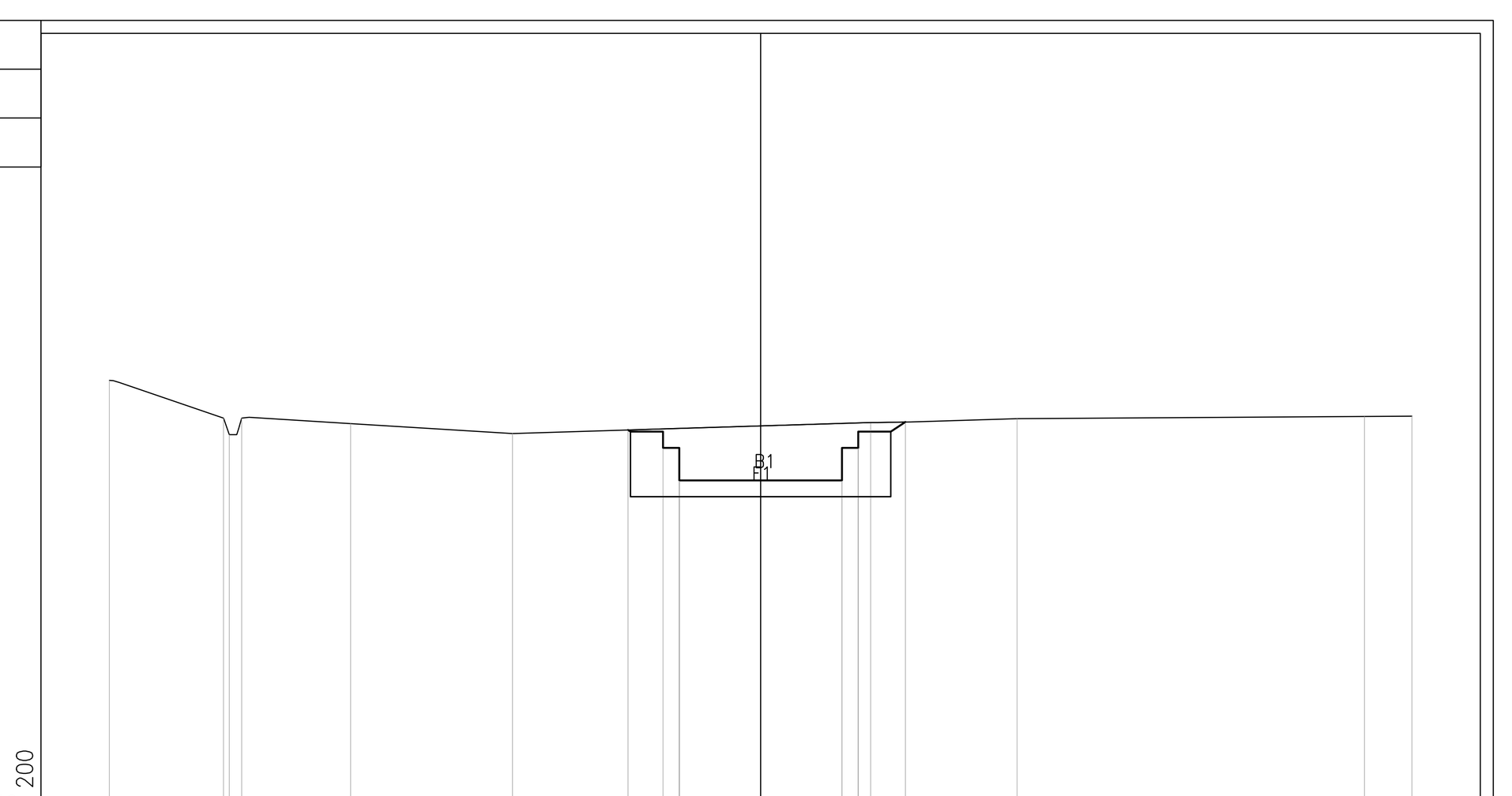

Riga	Valori
PROGRESSIVE TERRENO	-20.00 -16.49 -16.32 -15.94 -12.59 -7.62 3.38 7.87 18.54 20.00
PARZIALI TERRENO	3.51 0.17 0.38 3.35 4.97 11.00 4.49 10.67 1.46
QUOTE TERRENO	49.54 48.39 47.88 48.39 48.22 47.91 48.25 48.36 48.43 48.44
PROGRESSIVE PROGETTO	-4.07 -3.00 -2.50 -2.50 2.50 2.50 3.00 3.00 4.44
PARZIALI PROGETTO	1.07 0.50 5.00 0.50 1.44
QUOTE PROGETTO	48.02 47.47 46.47 47.47 47.47 46.47 47.47 47.97 48.26

PROFILO FOSSO EREMITI – SEZIONE 8 – PROGRESSIVA 175.00

STERRO B1 17.96 m²
FOSSO F1 8.00 m²

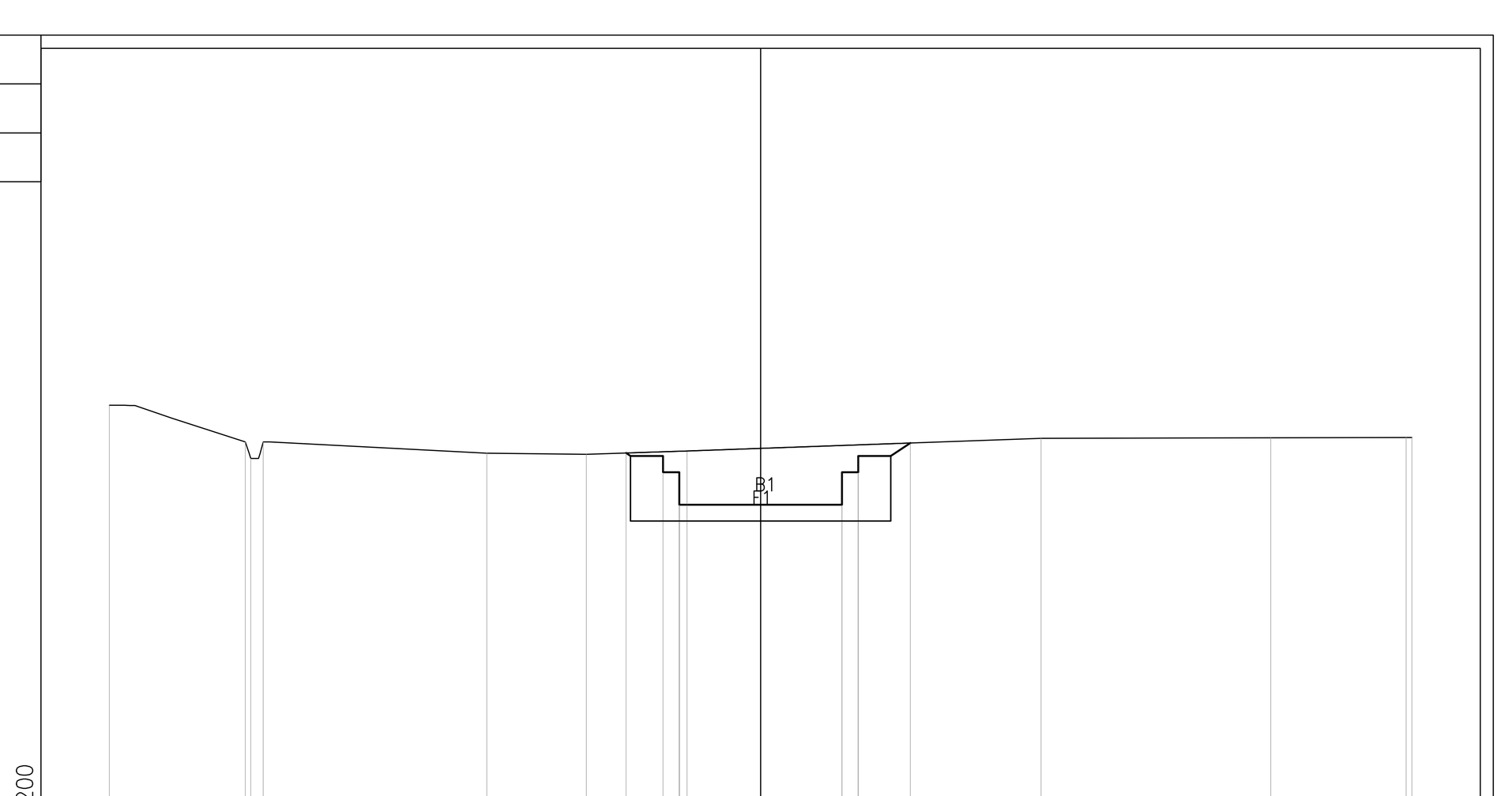

Riga	Valori
PROGRESSIVE TERRENO	-20.00 -15.82 -15.65 -15.27 -8.41 -5.35 -2.26 8.61 15.66 19.82 20.00
PARZIALI TERRENO	4.18 0.17 0.38 6.86 3.06 3.09 10.87 7.05 4.16 0.18
QUOTE TERRENO	49.23 48.10 47.60 48.10 47.76 47.72 47.83 48.21 48.23 48.24 48.24
PROGRESSIVE PROGETTO	-4.13 -3.00 -2.50 -2.50 2.50 2.50 3.00 3.00 4.60
PARZIALI PROGETTO	1.13 0.50 5.00 0.50 1.60
QUOTE PROGETTO	47.76 47.18 46.18 47.18 47.18 46.18 47.18 47.68 48.07

PROFILO FOSSO EREMITI – SEZIONE 9 – PROGRESSIVA 200.00

STERRO B1 19.78 m²
FOSSO F1 8.01 m²

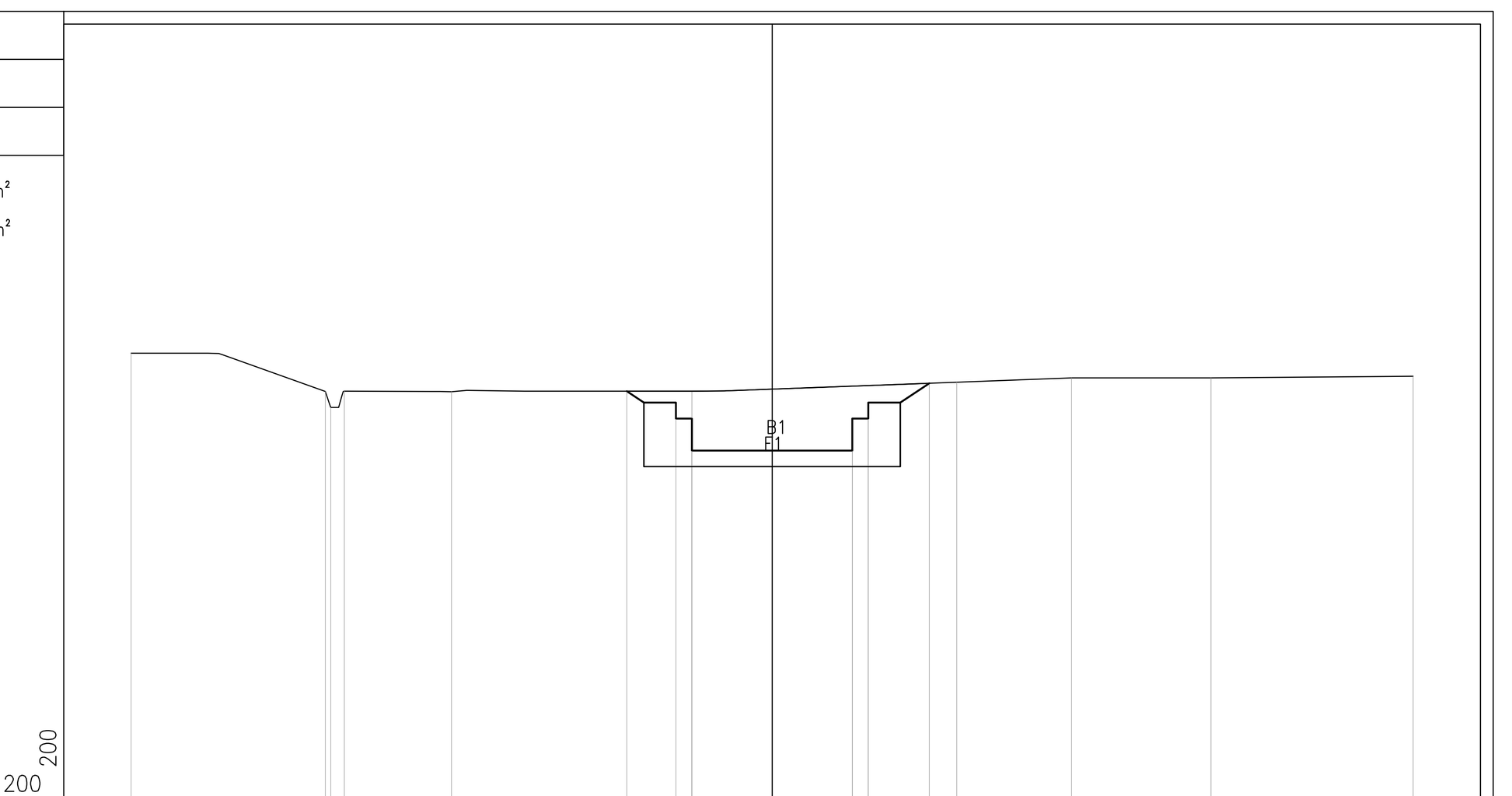

Riga	Valori
PROGRESSIVE TERRENO	-20.00 -13.94 -13.77 -13.35 -10.00 -2.50 5.77 9.34 13.69 20.00
PARZIALI TERRENO	6.06 0.17 0.42 3.35 7.50 8.27 3.57 4.35 6.31
QUOTE TERRENO	48.93 47.73 47.23 47.74 47.73 47.74 48.02 48.16 48.16 48.21
PROGRESSIVE PROGETTO	-4.53 -3.00 -2.50 -2.50 2.50 2.50 3.00 3.00 4.91
PARZIALI PROGETTO	1.53 0.50 5.00 0.50 1.91
QUOTE PROGETTO	47.74 46.89 45.89 46.89 46.89 45.89 46.89 47.39 47.99

PROFILO FOSSO EREMITI – SEZIONE 10 – PROGRESSIVA 225.00

STERRO B1 19.15 m²
FOSSO F1 7.99 m²

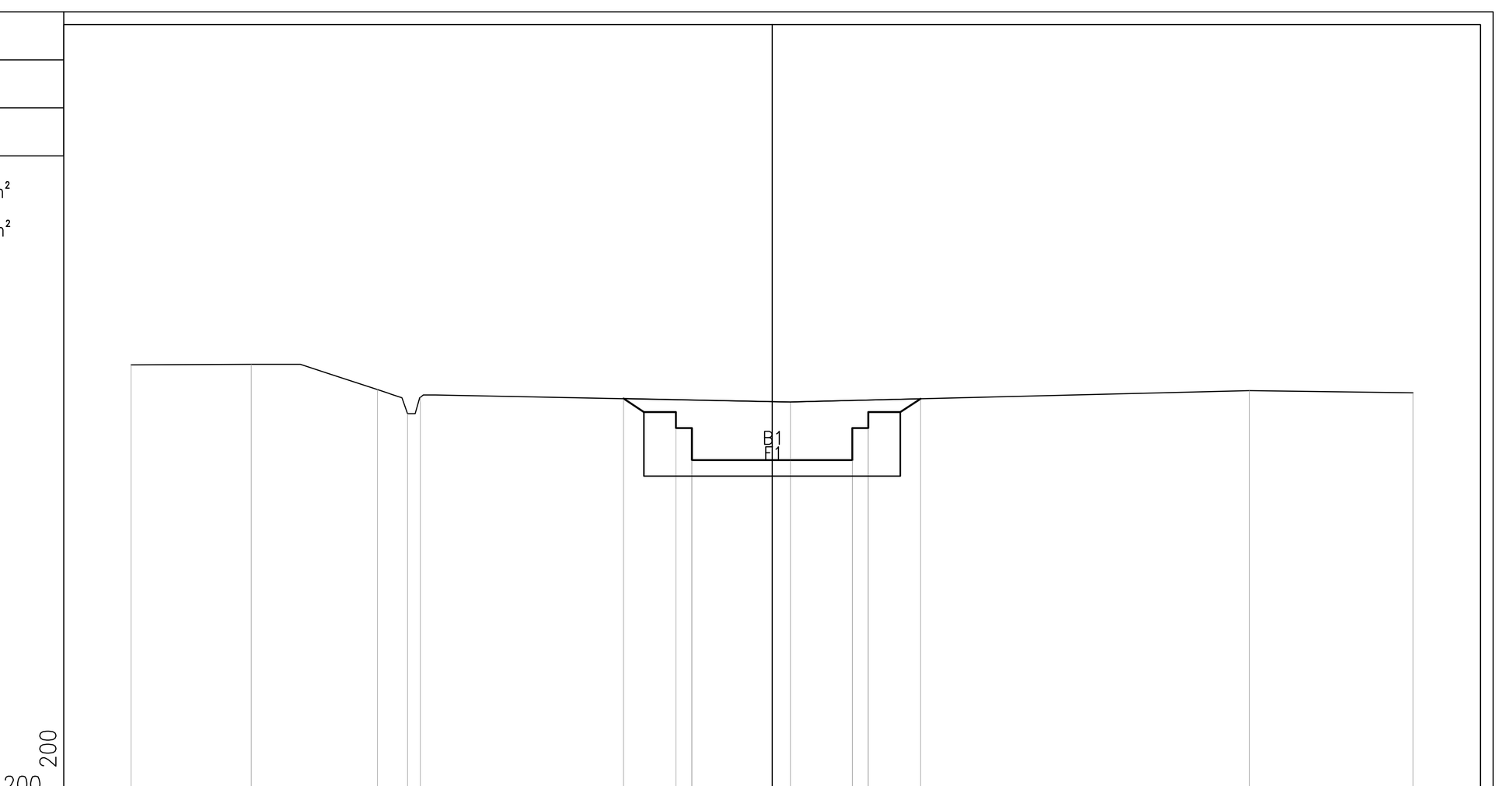

Riga	Valori
PROGRESSIVE TERRENO	-20.00 -16.26 -12.31 -11.38 -10.98 0.57 14.90 20.00
PARZIALI TERRENO	3.74 0.40 3.85 0.93 0.40 11.55 14.33 5.10
QUOTE TERRENO	48.58 48.60 47.81 47.06 47.57 47.43 47.78 47.71
PROGRESSIVE PROGETTO	-4.64 -3.00 -2.50 -2.50 2.50 2.50 3.00 3.00 4.63
PARZIALI PROGETTO	1.64 0.50 5.00 0.50 1.63
QUOTE PROGETTO	47.53 46.61 45.61 46.61 46.61 45.61 46.61 47.11 47.53

PROFILO FOSSO EREMITI – SEZIONE 11 – PROGRESSIVA 238.50

STERRO B1 22.03 m²
FOSSO F1 8.00 m²

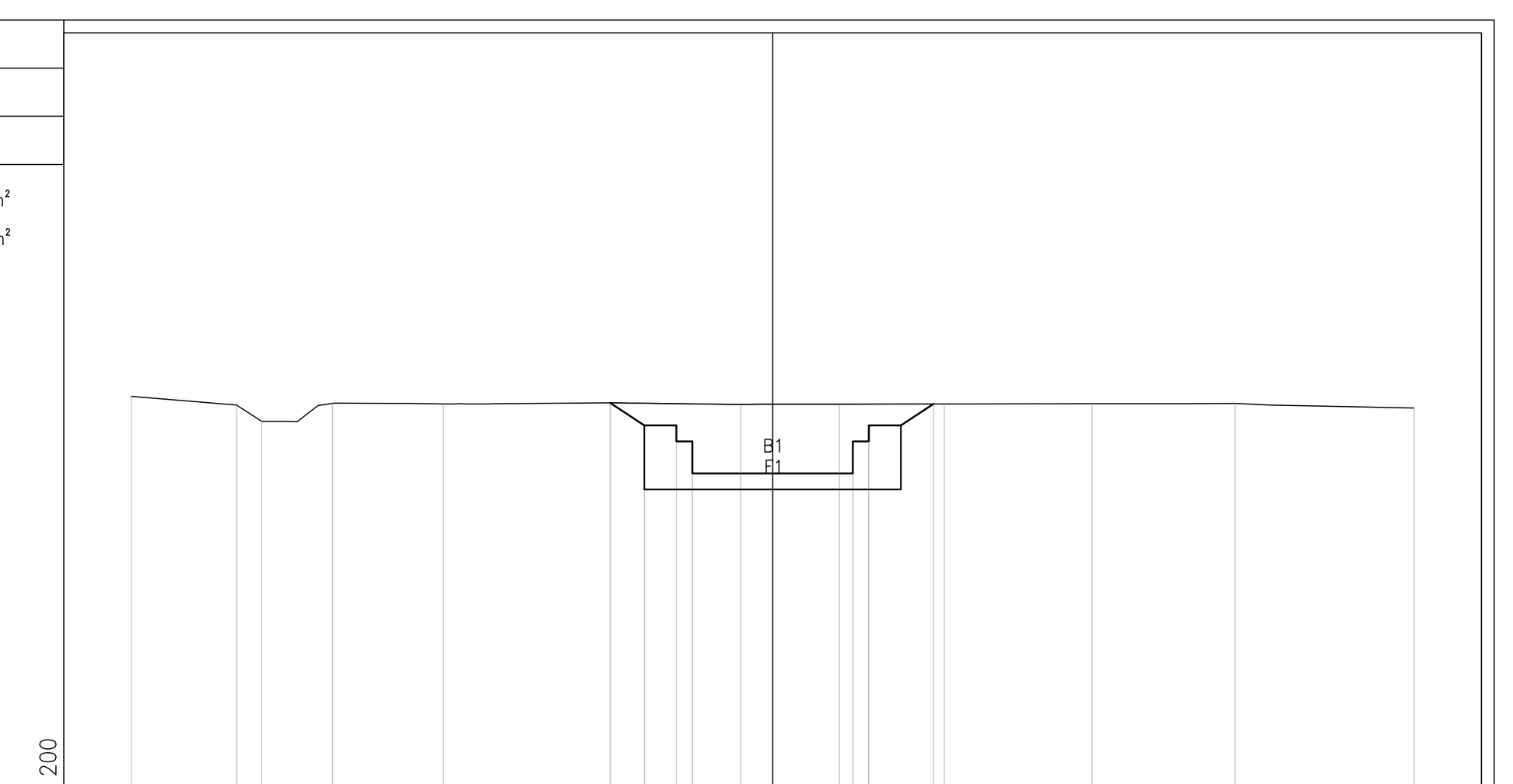

Riga	Valori
PROGRESSIVE TERRENO	-20.00 -16.71 -15.93 -13.73 -10.26 -5.07 -1.00 2.09 5.36 9.96 14.42 20.00
PARZIALI TERRENO	3.29 0.78 2.20 3.47 5.19 4.07 3.09 3.27 4.60 4.46 5.58
QUOTE TERRENO	47.87 47.60 47.09 47.65 47.63 47.66 47.62 47.62 47.63 47.64 47.64 47.50
PROGRESSIVE PROGETTO	-5.07 -4.00 -3.00 -2.50 -2.50 2.50 2.50 3.00 3.00 5.01
PARZIALI PROGETTO	1.07 1.00 0.50 5.00 0.50 2.01
QUOTE PROGETTO	47.66 46.96 46.46 45.46 46.46 46.46 45.46 46.46 46.96 47.63

PROFILO FOSSO EREMITI – SEZIONE 12 – PROGRESSIVA 300.00

STERRO B1 13.03 m²
FOSSO F1 8.00 m²

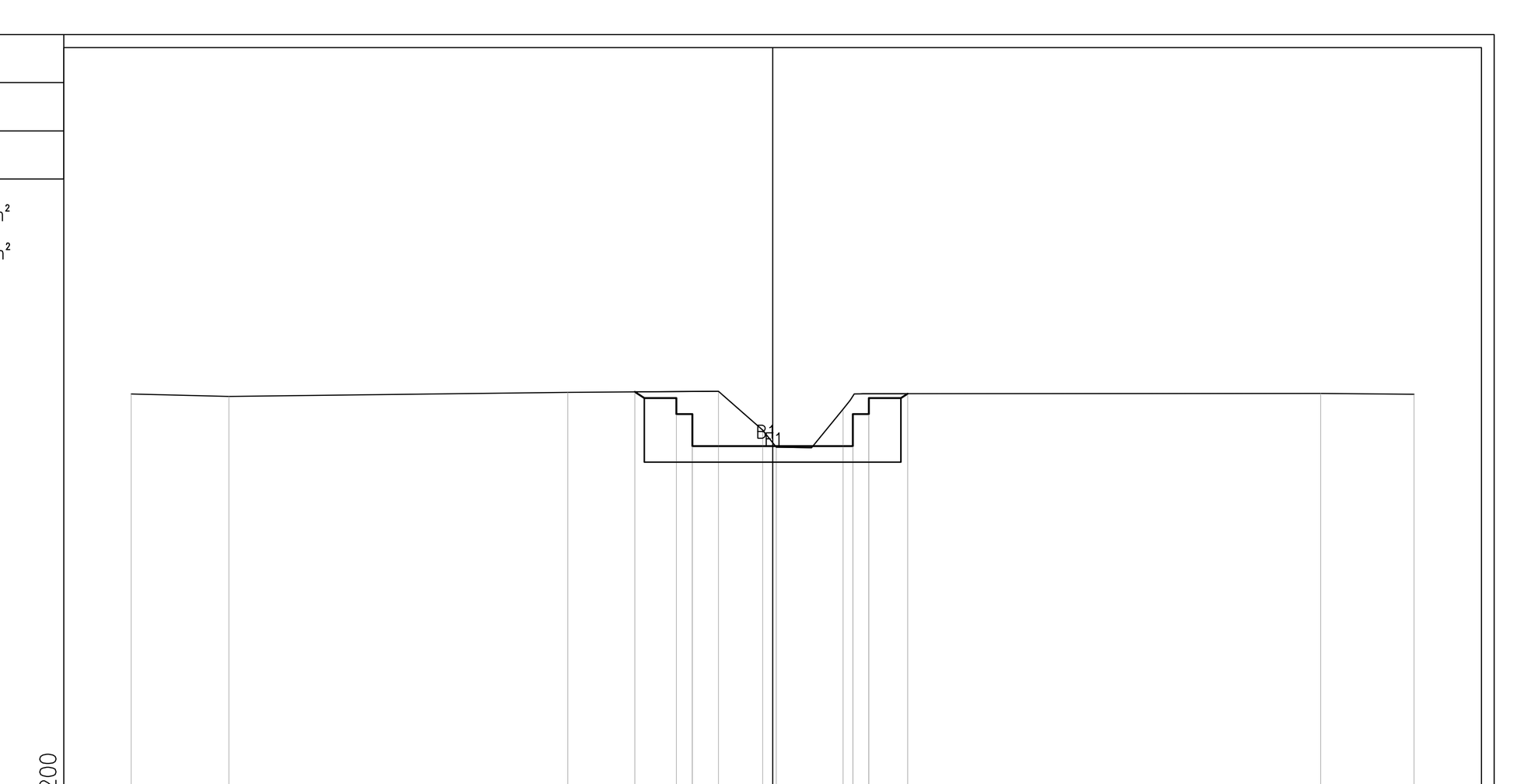

Riga	Valori
PROGRESSIVE TERRENO	-20.00 -16.95 -6.39 -1.69 -0.31 0.11 2.19 17.09 20.00
PARZIALI TERRENO	3.05 10.56 4.70 1.38 0.42 2.08 14.90 2.91
QUOTE TERRENO	46.40 46.32 46.44 46.48 45.27 44.73 45.92 46.41 46.38
PROGRESSIVE PROGETTO	-4.30 -3.00 -2.50 -2.50 2.50 2.50 3.00 3.00 4.21
PARZIALI PROGETTO	1.30 0.50 5.00 0.50 1.21
QUOTE PROGETTO	46.46 45.76 44.76 45.76 45.76 44.76 45.76 46.26 46.40

PROFILO FOSSO EREMITI – SEZIONE 13 – PROGRESSIVA 325.00

RILEVATO A1 0.42 m² A2 1.08 m² Totale: 1.50 m²
STERRO B1 7.29 m²
FOSSO F1 8.00 m²

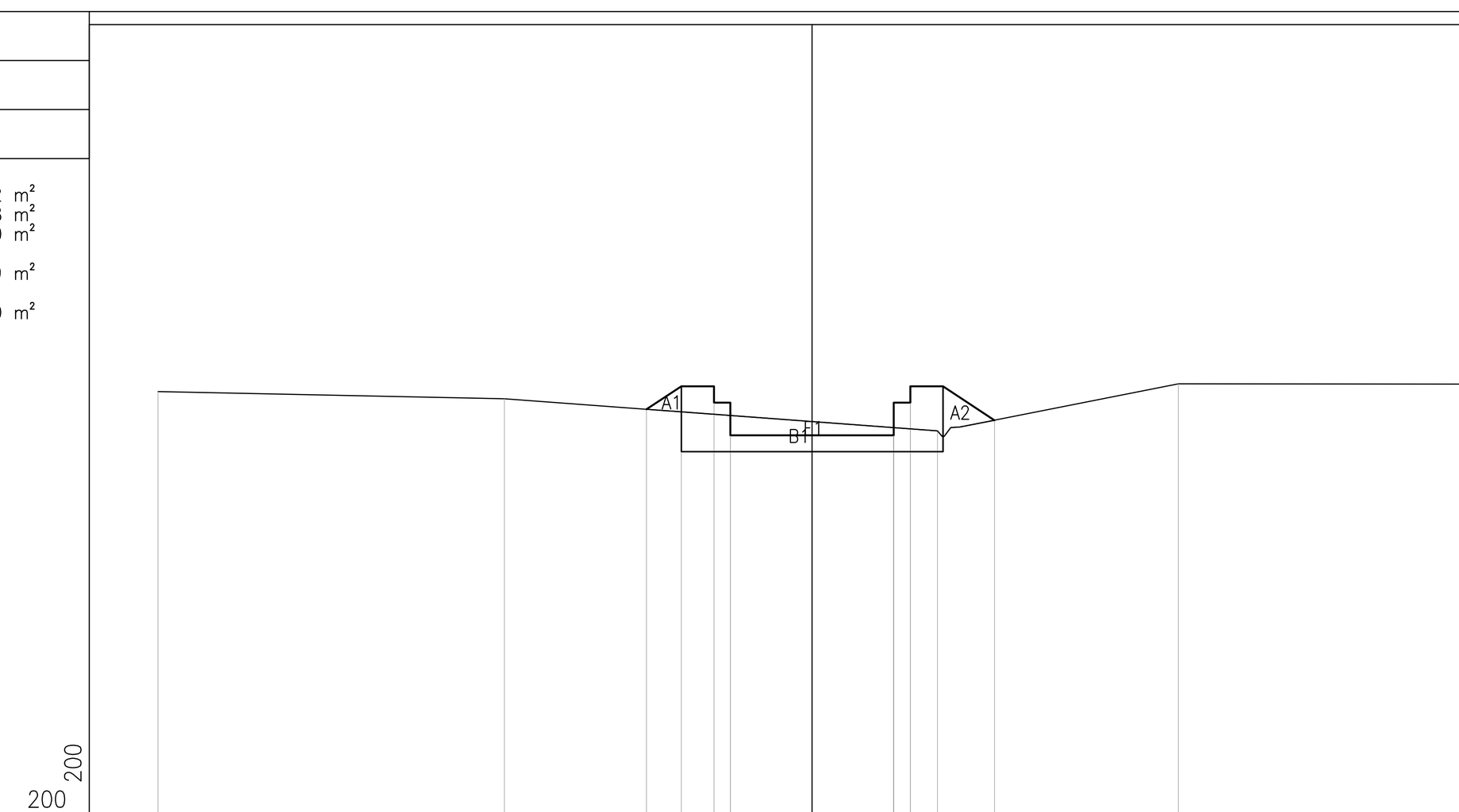

Riga	Valori
PROGRESSIVE TERRENO	-20.00 -9.41 3.83 11.20 20.00
PARZIALI TERRENO	10.59 13.24 7.37 8.80
QUOTE TERRENO	45.97 45.75 44.77 46.20 46.20
PROGRESSIVE PROGETTO	-5.07 -4.00 -3.00 -2.50 -2.50 2.50 2.50 3.00 3.00 5.58
PARZIALI PROGETTO	1.07 1.00 0.50 5.00 0.50 2.58
QUOTE PROGETTO	45.43 46.14 45.64 44.64 45.64 45.64 44.64 45.64 46.14 45.09

PROFILO FOSSO EREMITI – SEZIONE 14 – PROGRESSIVA 350.00

RILEVATO A1 0.10 m² A2 0.93 m² Totale: 1.03 m²
STERRO B1 10.55 m²
FOSSO F1 7.99 m²

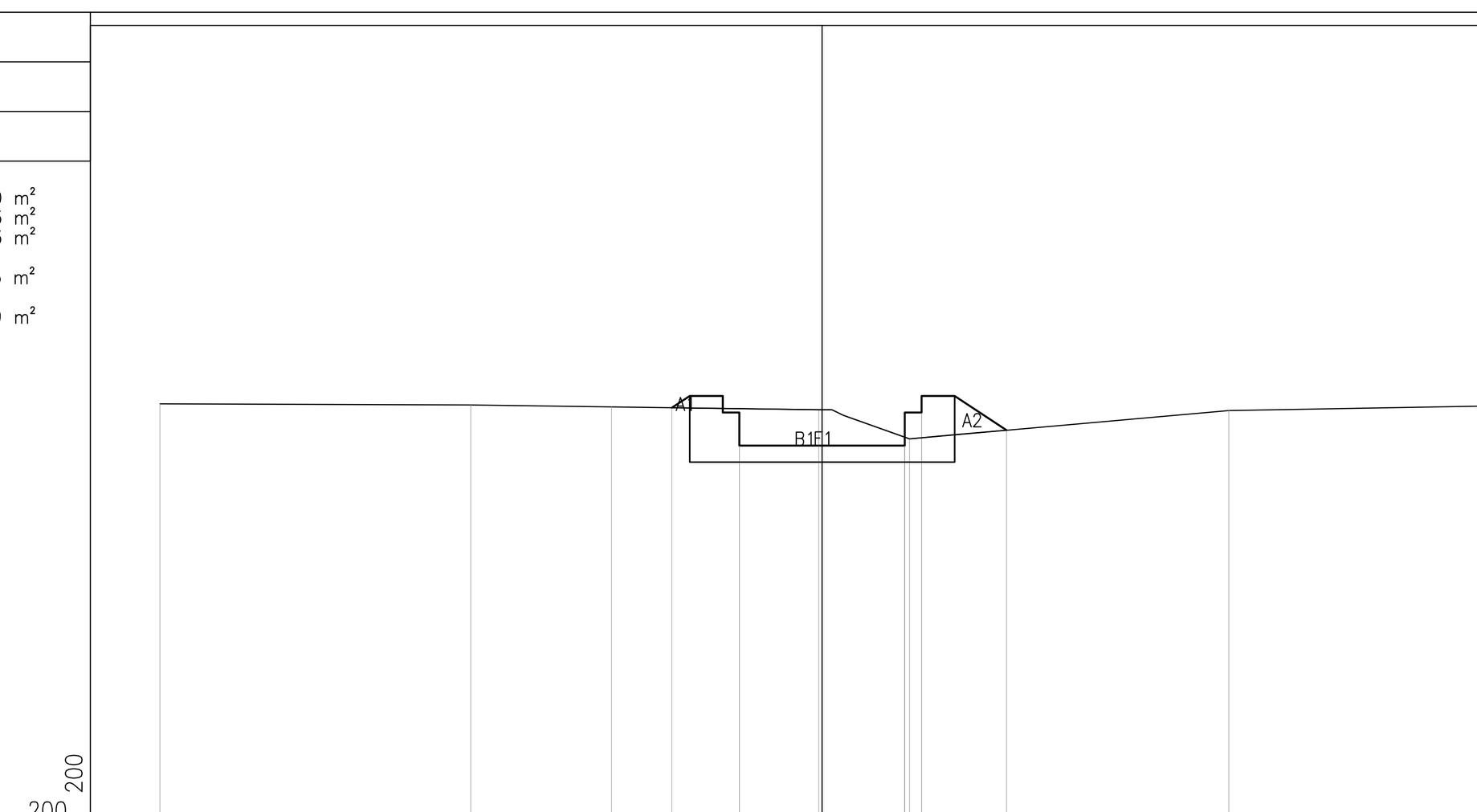

Riga	Valori
PROGRESSIVE TERRENO	-20.00 -10.61 -6.36 -0.11 2.64 12.28 20.00
PARZIALI TERRENO	9.39 4.25 6.25 2.75 9.64 7.72
QUOTE TERRENO	45.77 45.74 45.67 45.59 44.71 45.57 45.70
PROGRESSIVE PROGETTO	-4.54 -2.50 -2.50 2.50 2.50 3.00 3.00 5.57
PARZIALI PROGETTO	2.04 5.00 0.50 2.57
QUOTE PROGETTO	45.65 44.51 45.51 45.51 44.51 45.51 46.01 44.97

PROFILO FOSSO EREMITI – SEZIONE 15 – PROGRESSIVA 375.00

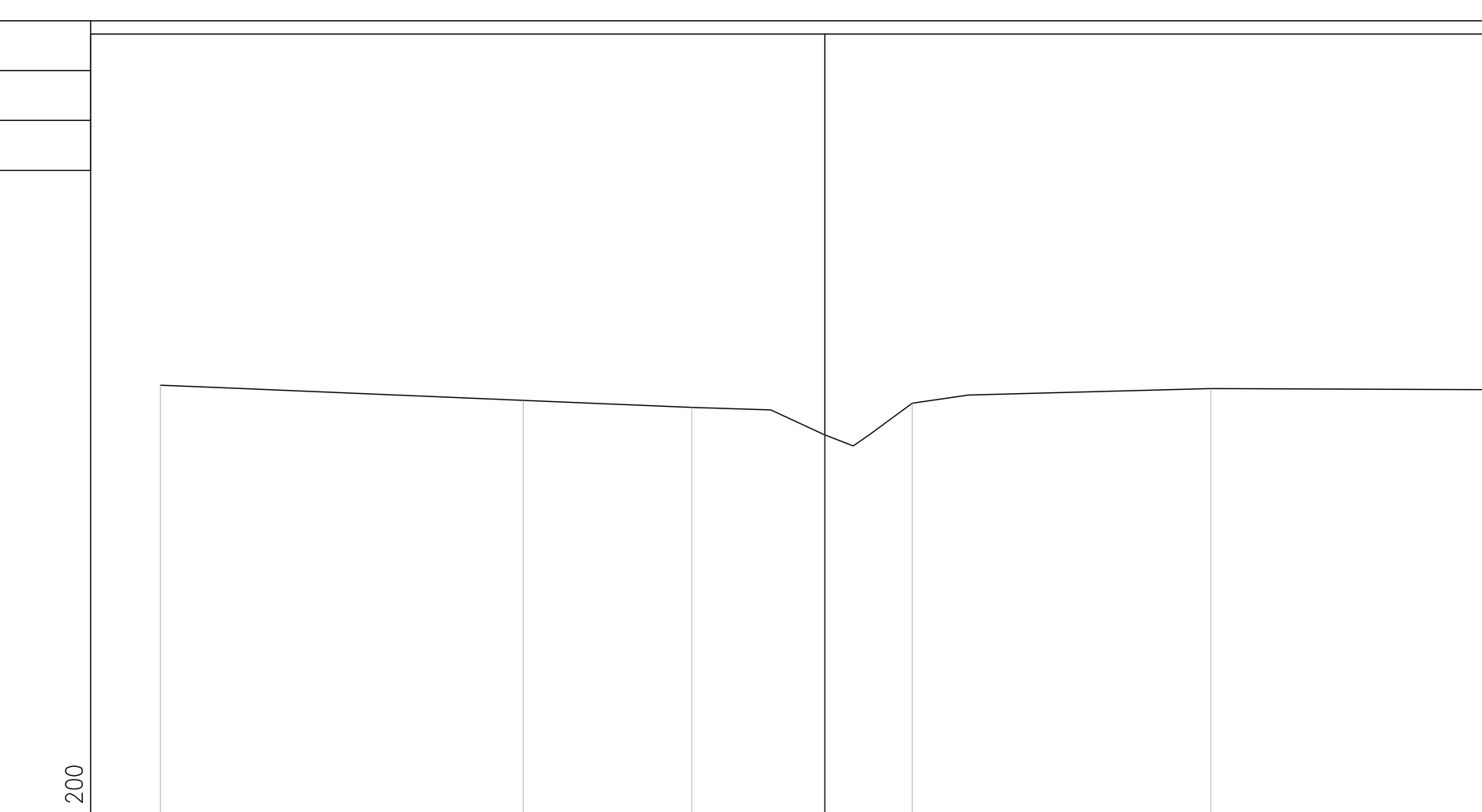

Riga	Valori
PROGRESSIVE TERRENO	-20.00 -9.08 -4.00 -0.02 2.63 11.61 20.00
PARZIALI TERRENO	10.92 5.08 3.98 2.65 8.98 8.39
QUOTE TERRENO	45.63 45.17 44.95 44.13 45.09 45.53 45.50
PROGRESSIVE PROGETTO	
PARZIALI PROGETTO	
QUOTE PROGETTO	

PROFILO FOSSO EREMITI – SEZIONE 16 – PROGRESSIVA 381.89

Riga	Valori
PROGRESSIVE TERRENO	-20.00 -7.10 -1.79 0.61 2.24 5.42 8.80 20.00
PARZIALI TERRENO	12.90 5.31 2.40 1.63 3.18 3.38 11.20
QUOTE TERRENO	45.66 44.90 44.68 43.91 44.72 45.44 45.55 45.51
PROGRESSIVE PROGETTO	
PARZIALI PROGETTO	
QUOTE PROGETTO	

PIANTA CHIAVE

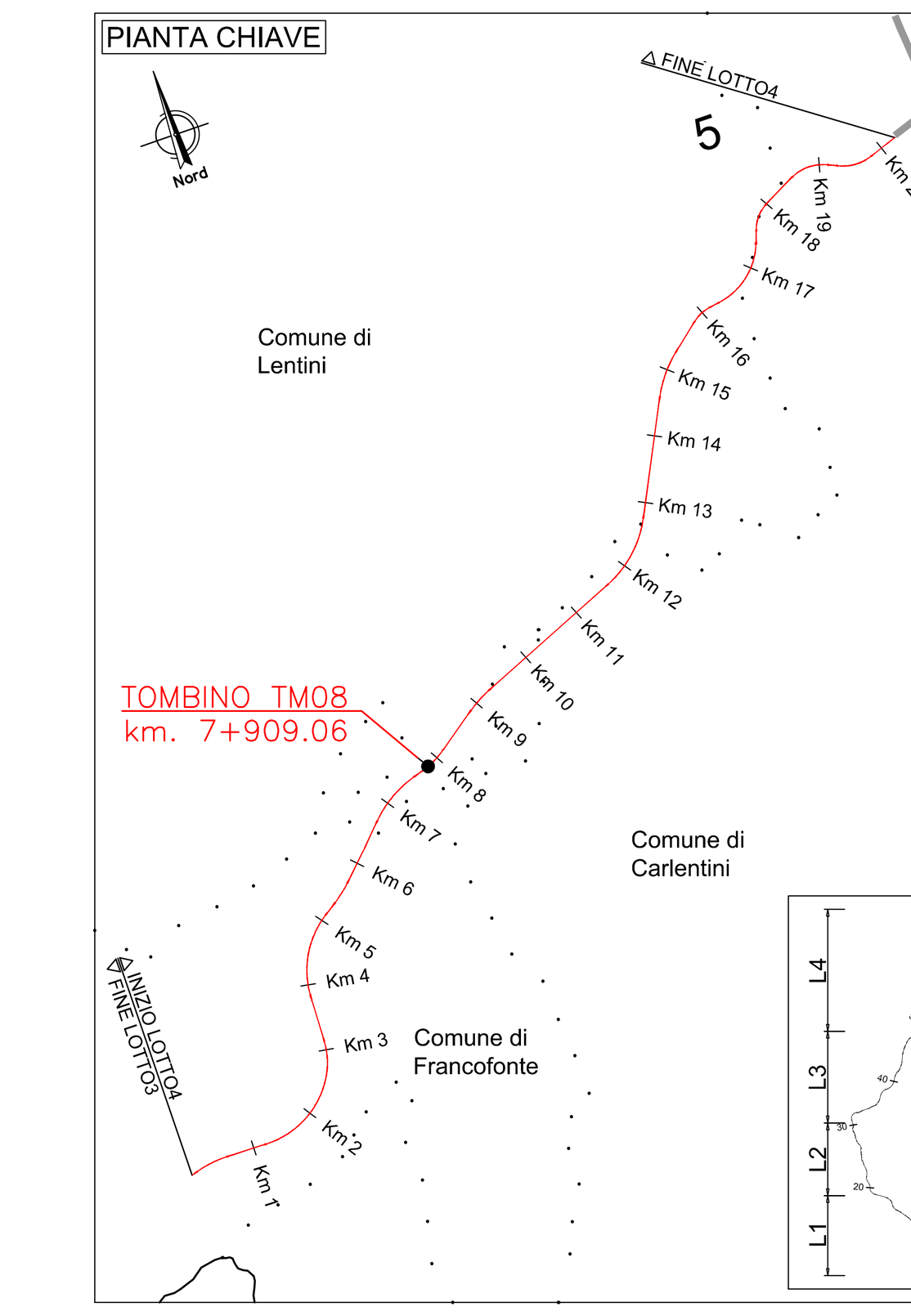

anas GRUPPO FS ITALIANE

Direzione Progettazione e Realizzazione Lavori

ITINERARIO RAGUSA-CATANIA

Collegamento viario compreso tra lo Svincolo della S.S. 514 "di Chiaramonte" con la S.S. 115 e lo Svincolo della S.S. 194 "Ragusana"

LOTTO 4 - Dallo svincolo n. 8 "Francofonte" (compreso) allo svincolo della "Ragusana"(escluso)

PROGETTO ESECUTIVO

COD. PA898

PROGETTAZIONE: ATI SINTAGMA - GP INGEGNERIA - COOPROGETTI -GDG - ICARIA - OMNISERVICE

PROGETTISTA RESPONSABILE DELL'INTEGRAZIONE DELLE PRESTAZIONI SPECIALISTICHE:
Dott. Ing. Nando Granieri
Ordine degli Ingegneri della Prov. di Perugia n° A351

IL GEOLOGO:
Dott. Geol. Giorgio Cerquiglini
Ordine dei Geologi della Regione Umbria n° 108

IL COORDINATORE PER LA SICUREZZA IN FASE DI PROGETTAZIONE:
Dott. Ing. Filippo Pambianco
Ordine degli Ingegneri della Provincia di Perugia n° A1373

VISTO IL RESPONSABILE DEL PROCEDIMENTO
Dott. Ing. Luigi Mupo

IL GRUPPO DI PROGETTAZIONE:
MANDATARIA: Sintagma — Dott. Ing. N.Granieri, Dott. Ing. F.Durastanti, Dott. Ing. V.Truffini, Dott. Arch. A.Bracchini, Dott. Ing. L.Nani, Dott. Ing. M.Abram, Dott. Ing. F.Pambianco, Dott. Ing. M.Briganti Botta, Dott. Ing. L.Gagliardini, Dott. Geol. G.Cerquiglini

MANDANTI:
GP Ingegneria — Dott. Ing. G.Guiducci, Dott. Ing. A.Signorelli, Dott. Ing. E.Moscatelli, Dott. Ing. A.Belà, Dott. Ing. G.Lucibello, Dott. Arch. G.Guastella, Dott. Geol. M.Leonardi, Dott. Ing. G.Parente
Cooprogetti — Dott. Arch. E.A.E.Crimi, Dott. Ing. M.Panfili, Dott. Arch. P.Ghirelli, Dott. Ing. D.Pelle, Dott. Ing. L.Ragnacci, Dott. Arch. A.Strati, Archeol. M.G.Liseno
Geotechnical Design Group — Dott. Ing. D.Carlaccini, Dott. Ing. S.Sacconi, Dott. Ing. C.Consorti, Dott. Ing. F.Aloe, Dott. Ing. A.Salvemini
ICARIA società di ingegneria — Dott. Ing. V.Rotisciani, Dott. Ing. G.Pulli, Dott. Ing. F.Macchioni, Dott. Ing. G.Verini Supplizi, Dott. Ing. V.Piunno, Geom. C.Sugaroni
Omniservice — Dott. Ing. P.Agnello

IL RESPONSABILE DI PROGETTO:
ORDINE degli INGEGNERI — INGEGNERE Vladimiro ROTISCIANI — A 376 — Provincia di TERNI

INGEGNERI DELLA PROVINCIA DI PERUGIA — Sezione A — A351 — DOTTORE INGEGNERE NANDO GRANIERI — SETTORE CIVILE E AMBIENTALE — SETTORE INDUSTRIALE — SETTORE DELL'INFORMAZIONE

IDROLOGIA E IDRAULICA

Sistemazione idraulica fosso Eremiti TM08 - Sezioni

CODICE PROGETTO: PROGETTO	LIV. PROG.	N. PROG.	NOME FILE / CODICE ELAB.	REVISIONE	SCALA:
LO408Z	E	2101	T04ID05IDRSZ01 / T04ID05IDRSZ01	B	1:200

REV.	DESCRIZIONE	DATA	REDATTO	VERIFICATO	APPROVATO
B	Revisione a seguito di Rapporto di Verifica	Nov. 2021	G.Verini Supplizi	V. Rotisciani	N.Granieri
A	Emissione	Sett. 2021	G.Verini Supplizi	V. Rotisciani	N.Granieri