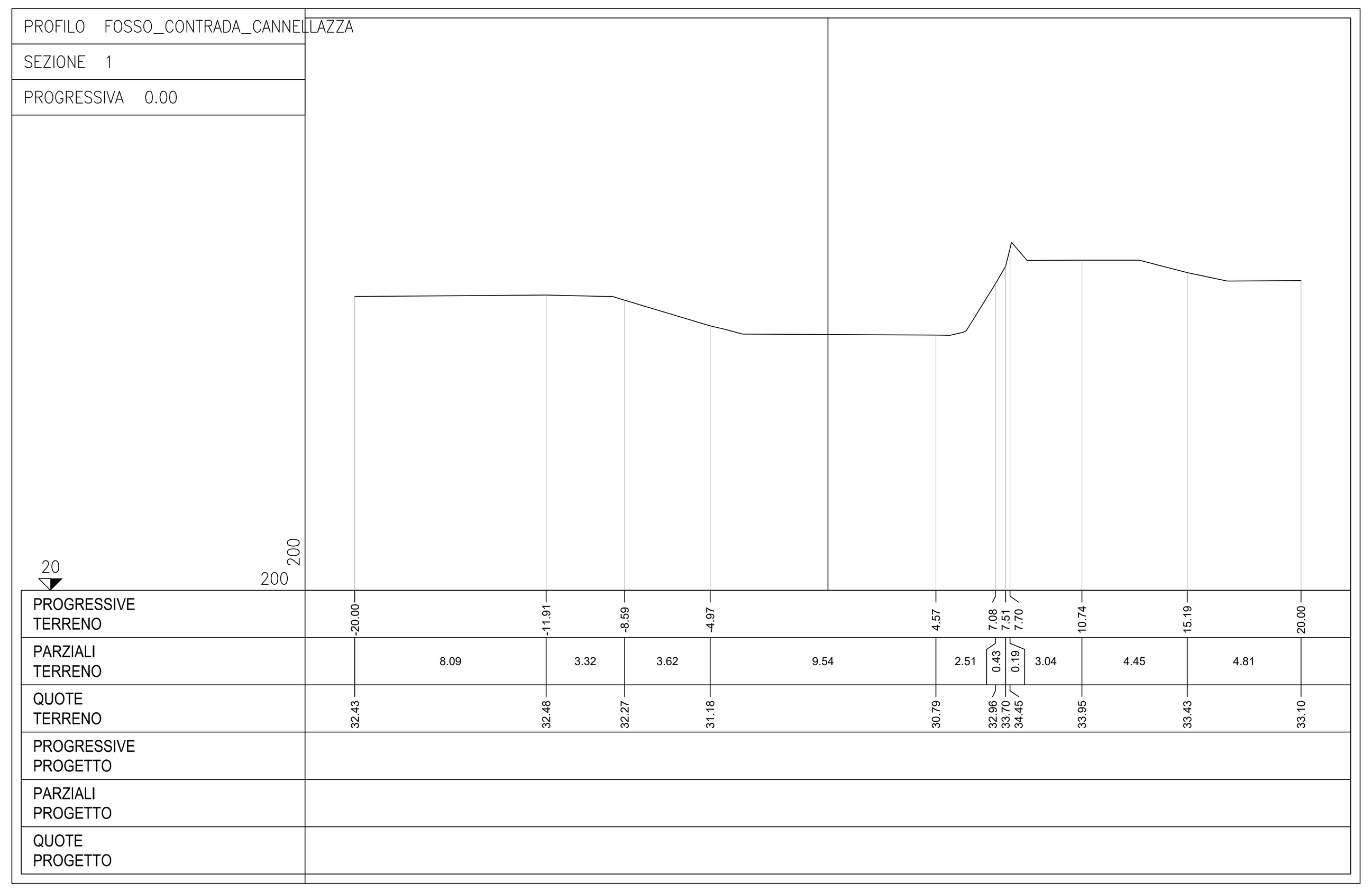





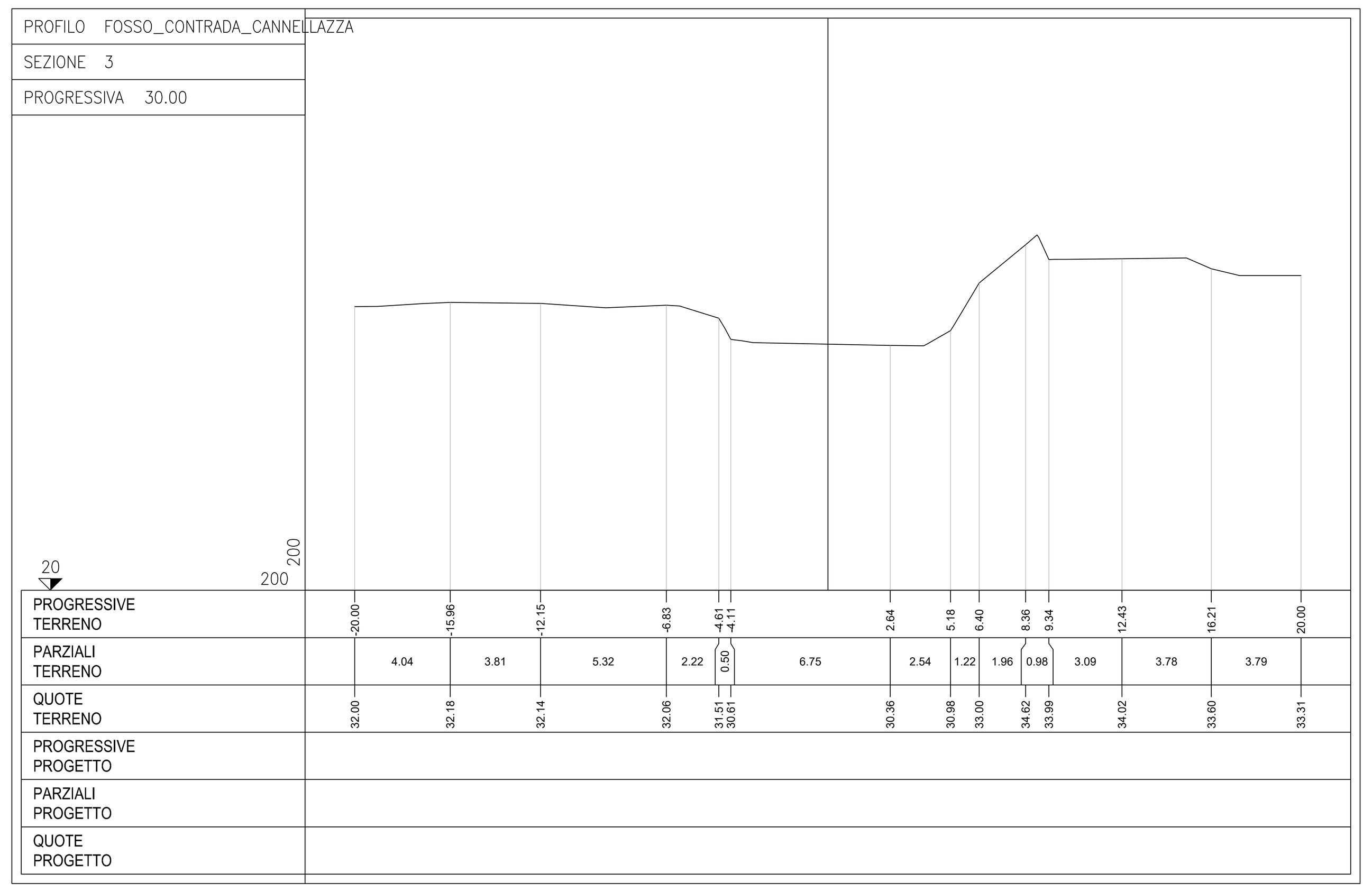


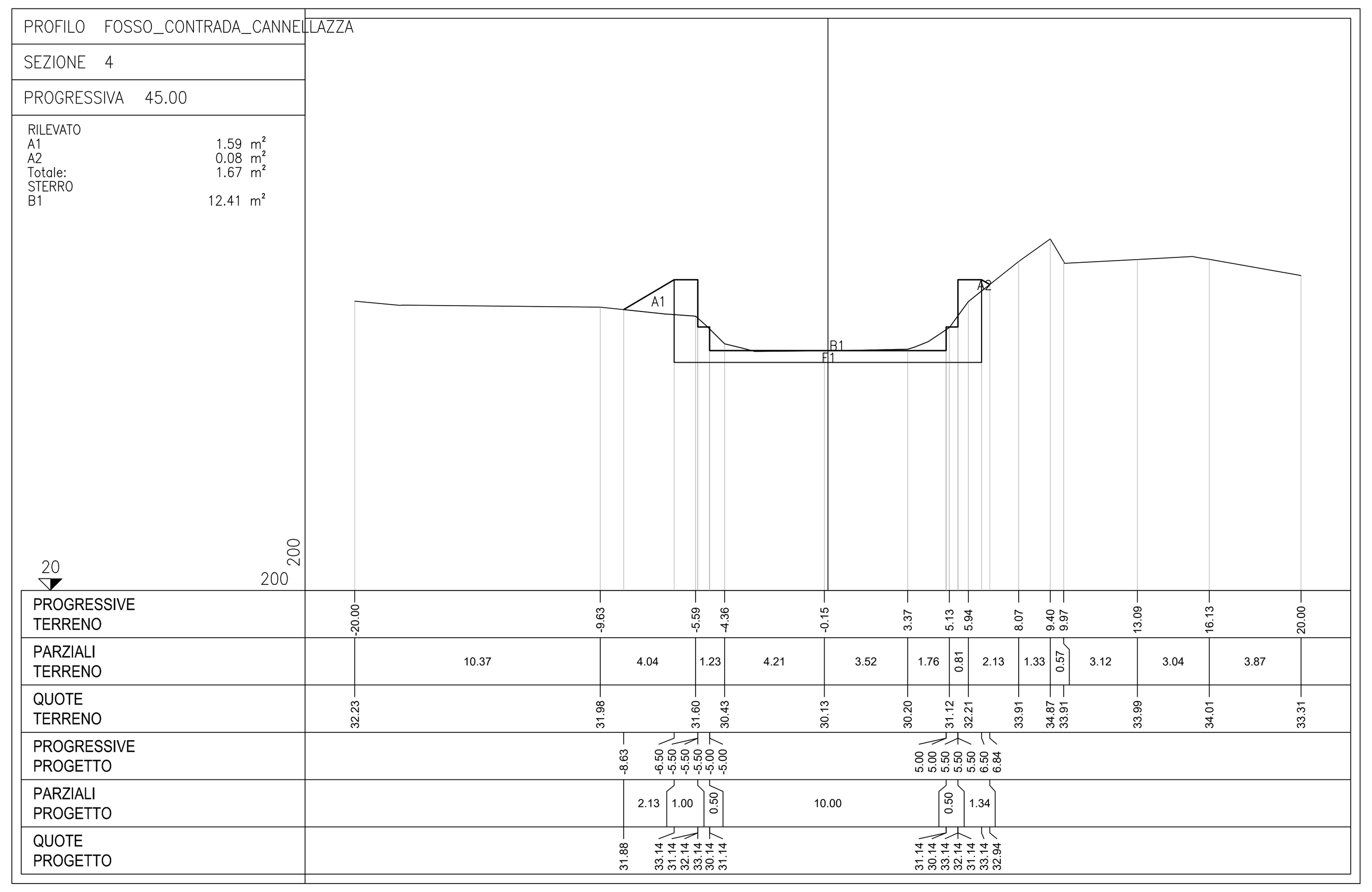


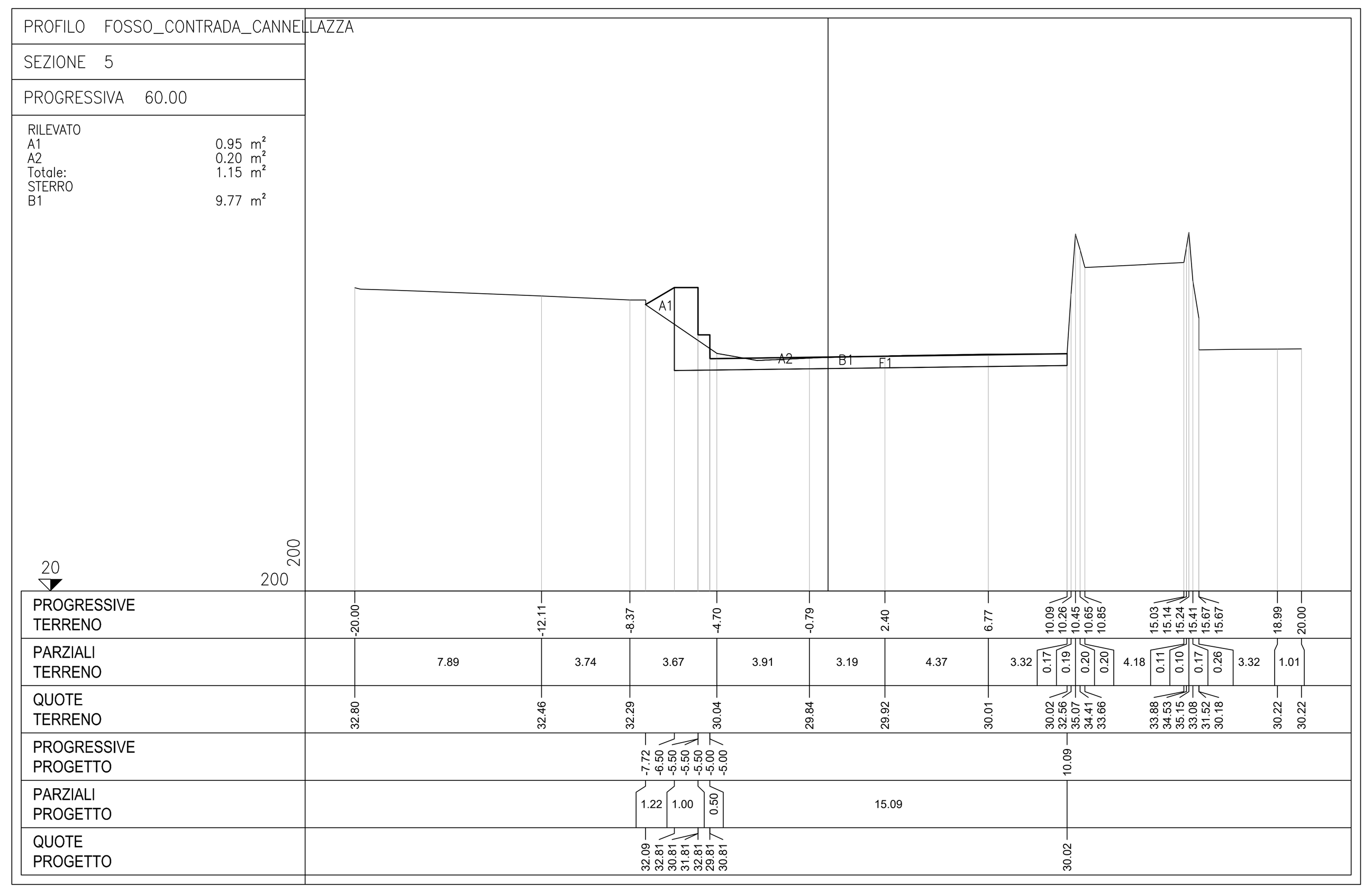


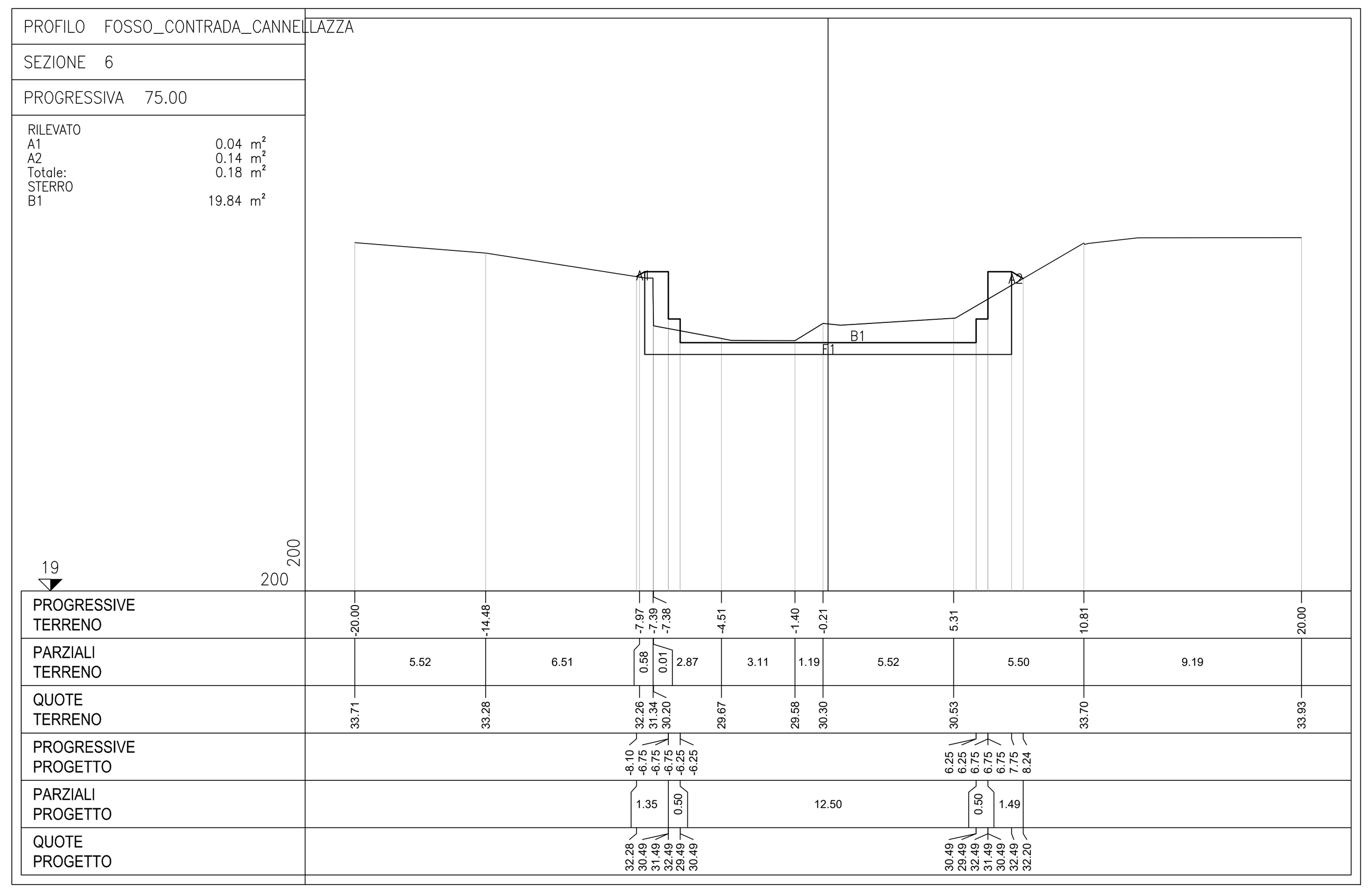


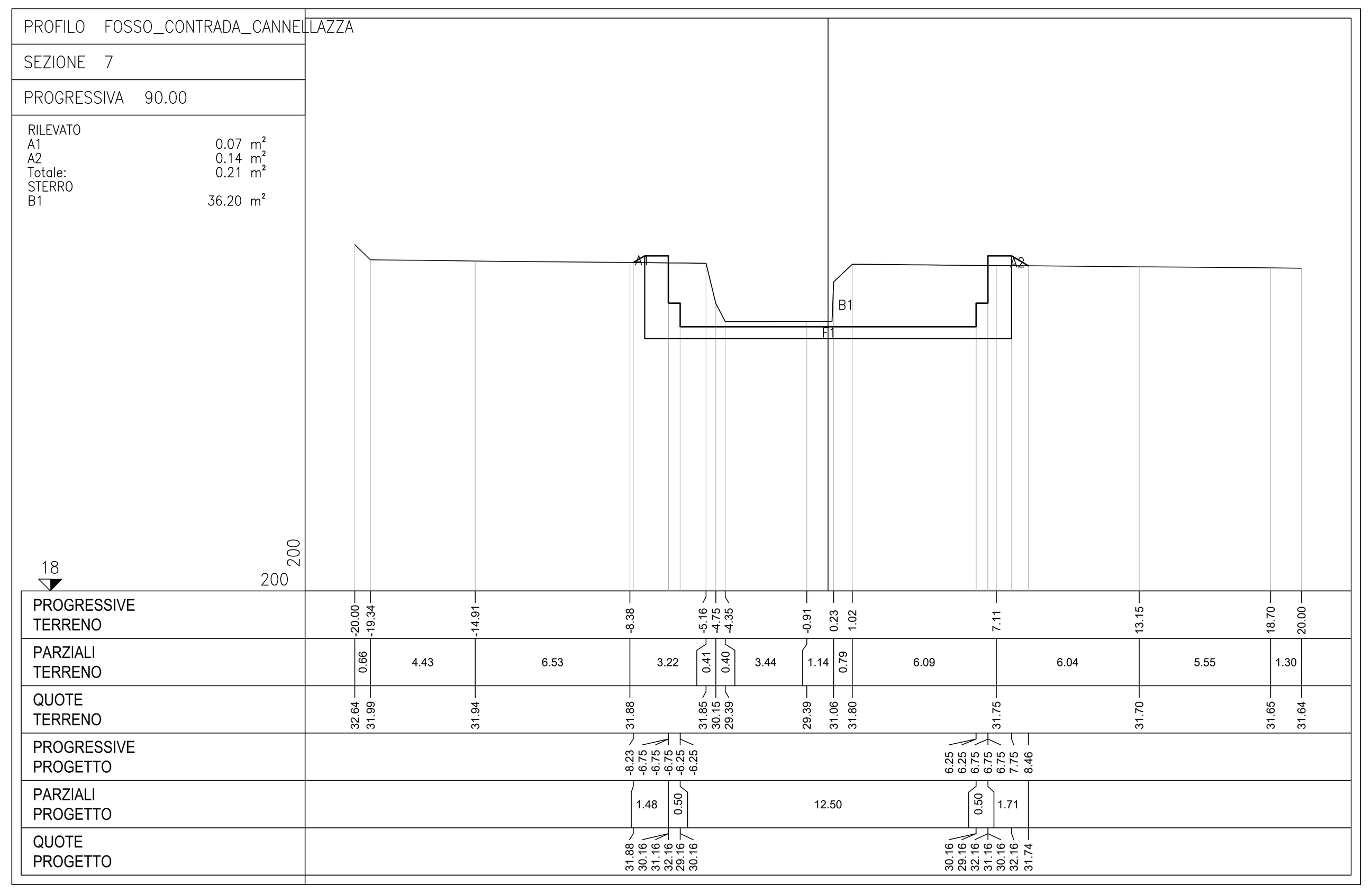


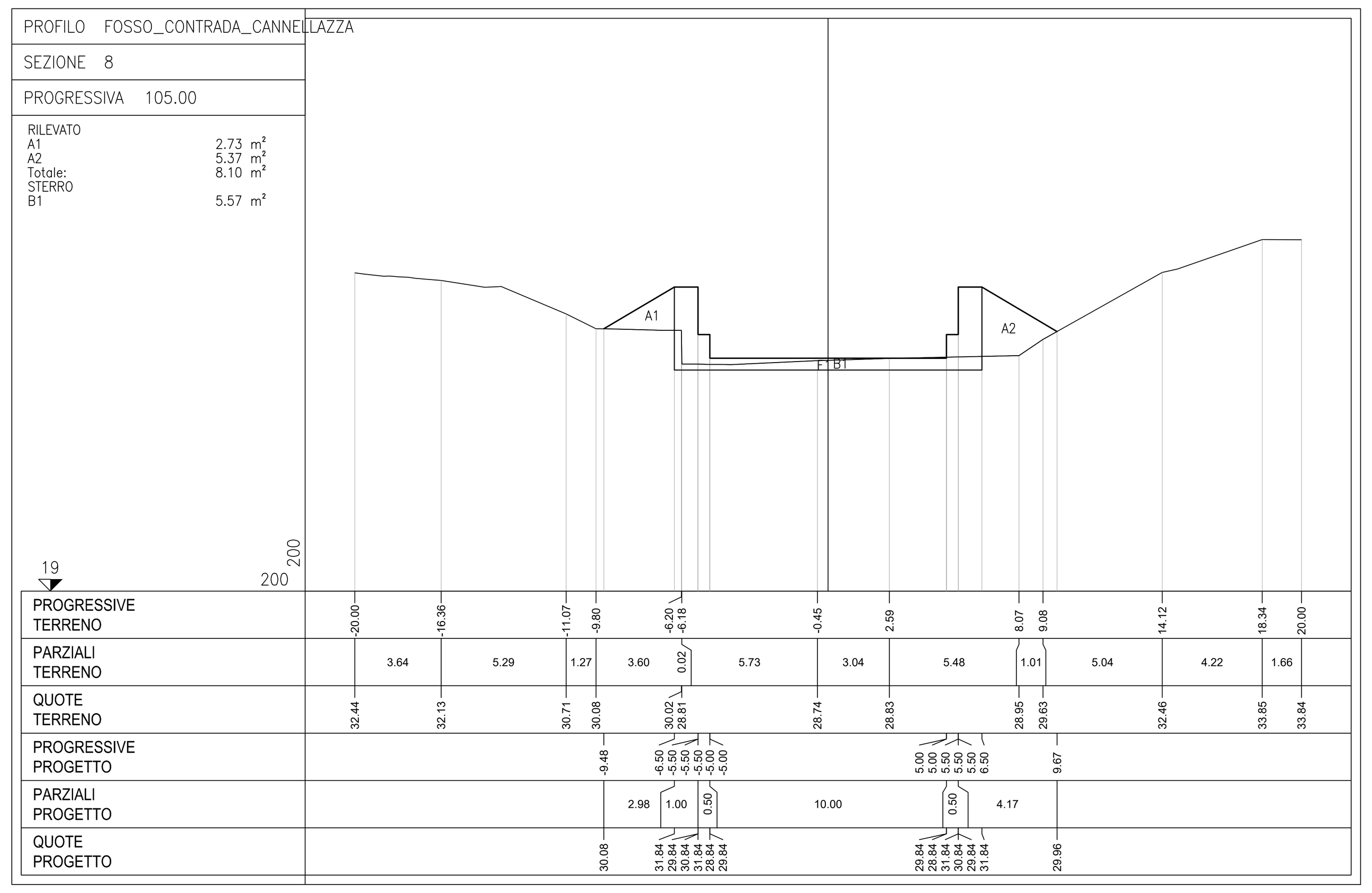


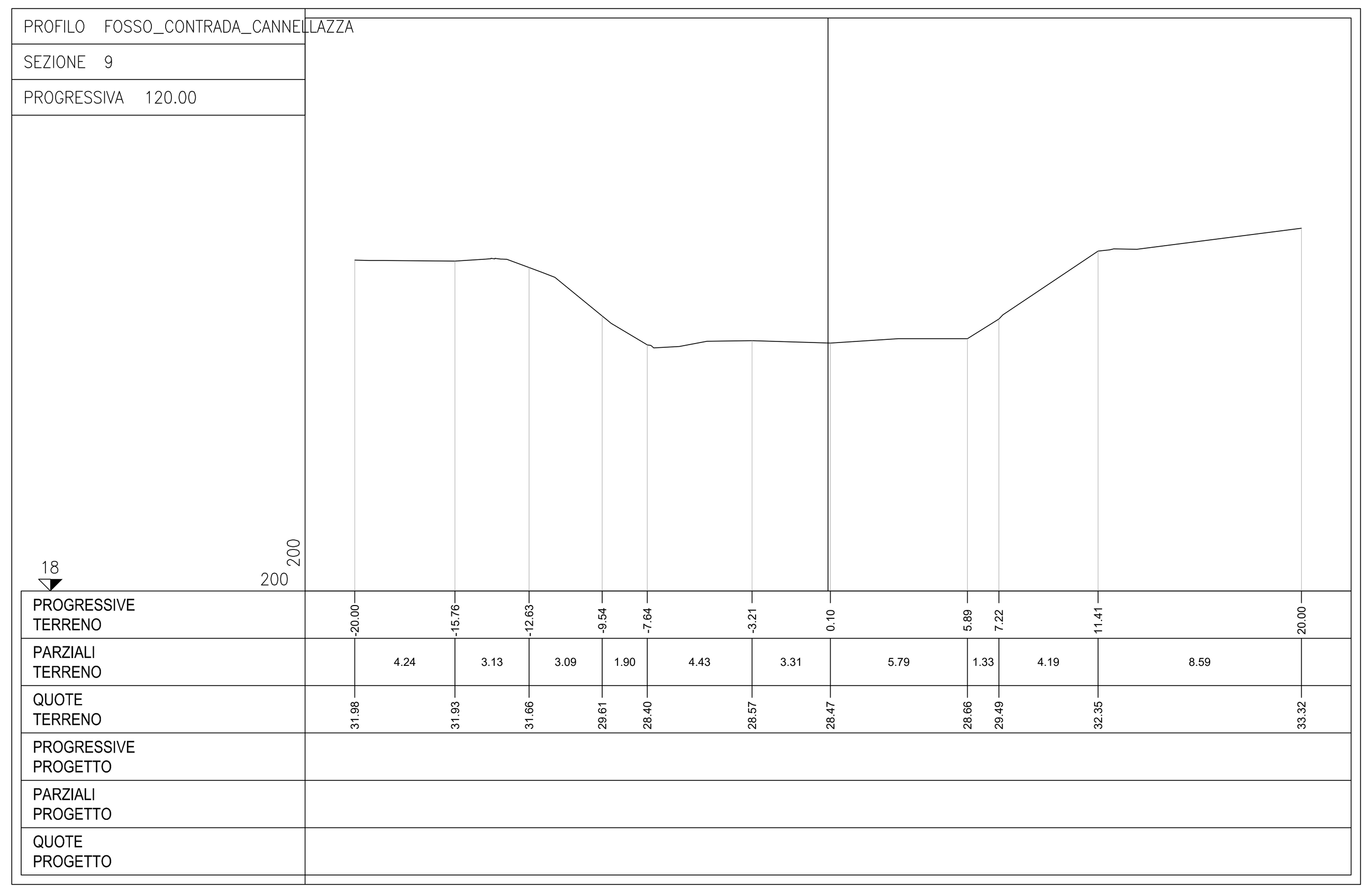


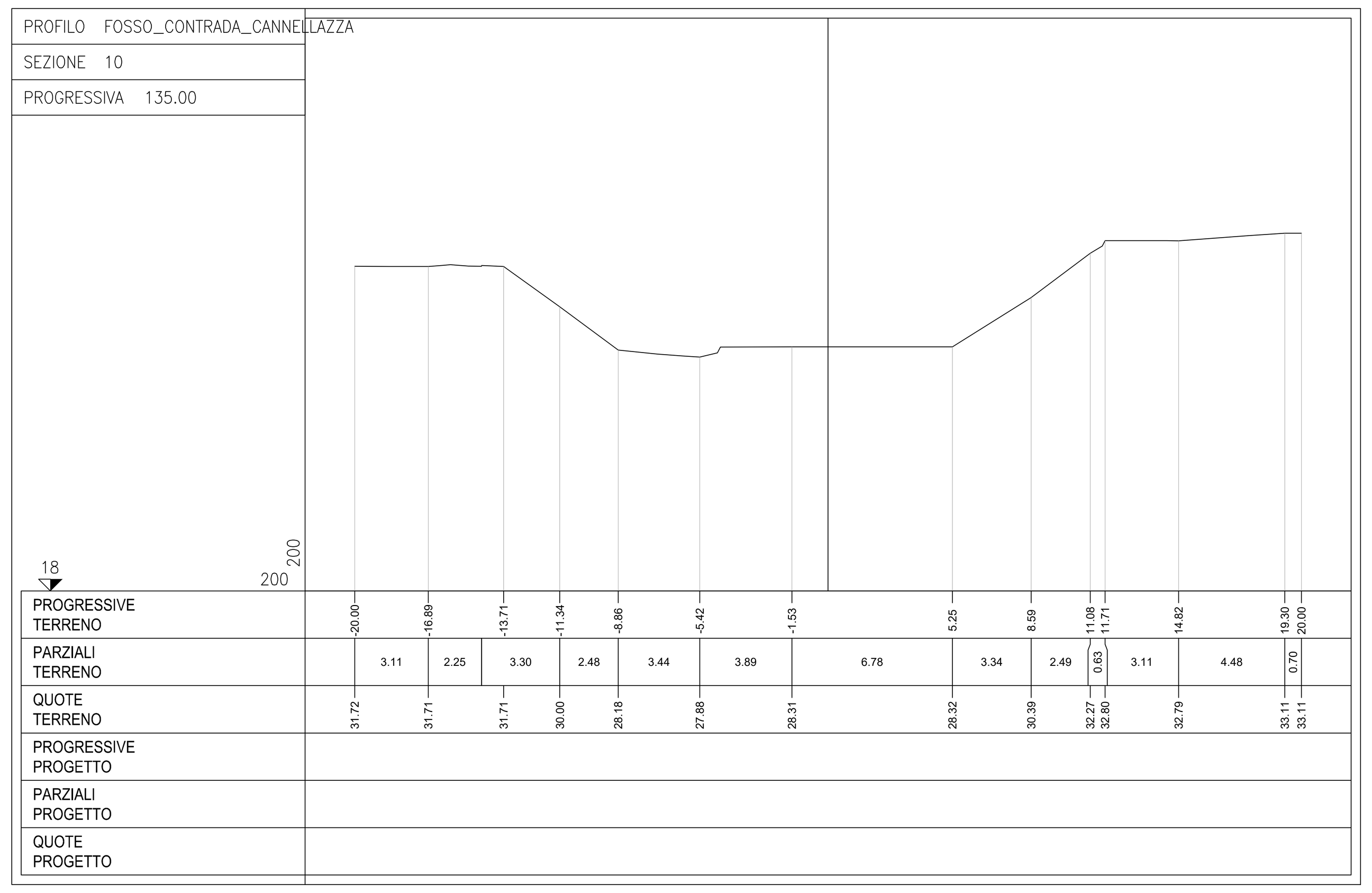


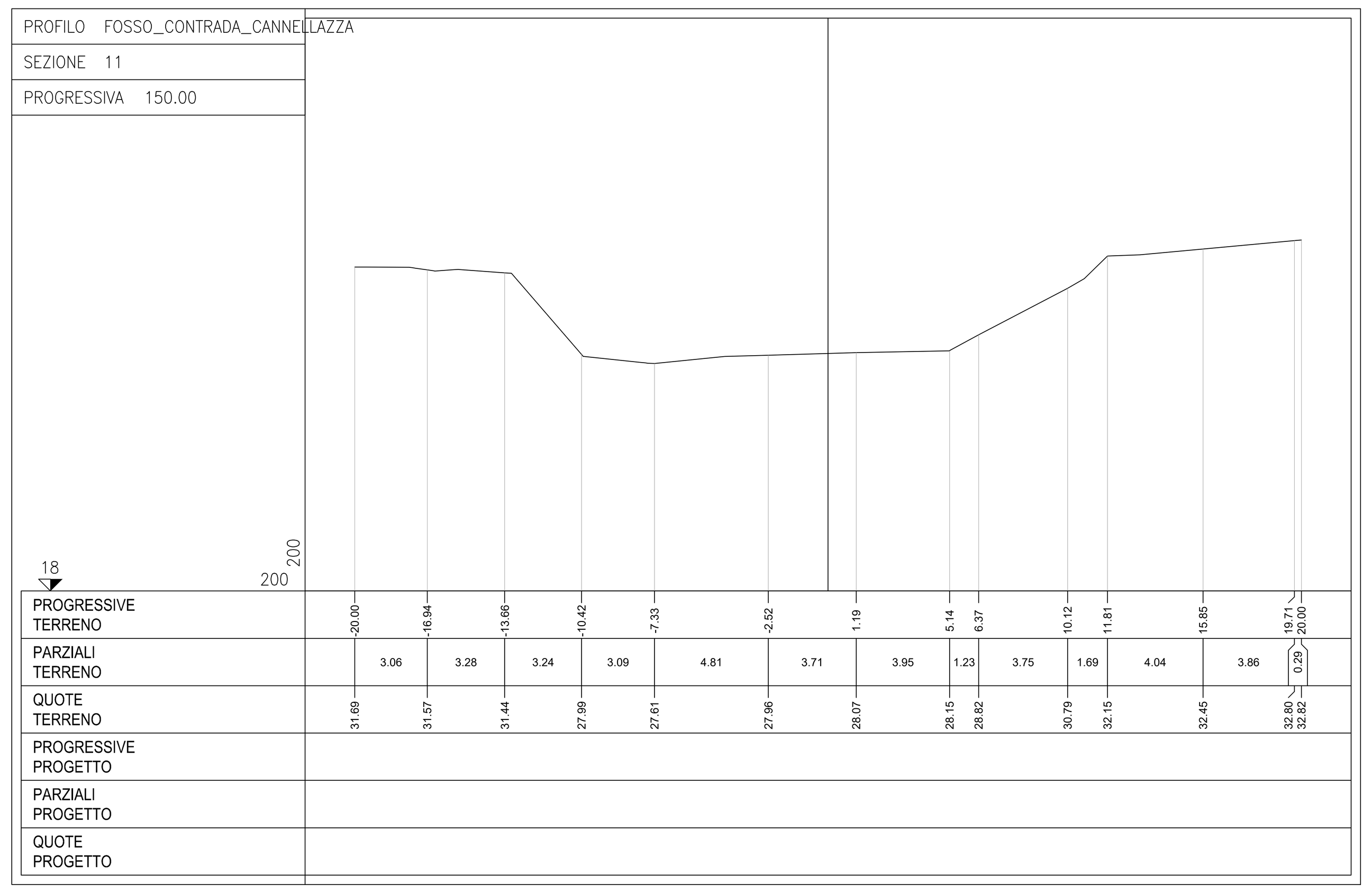


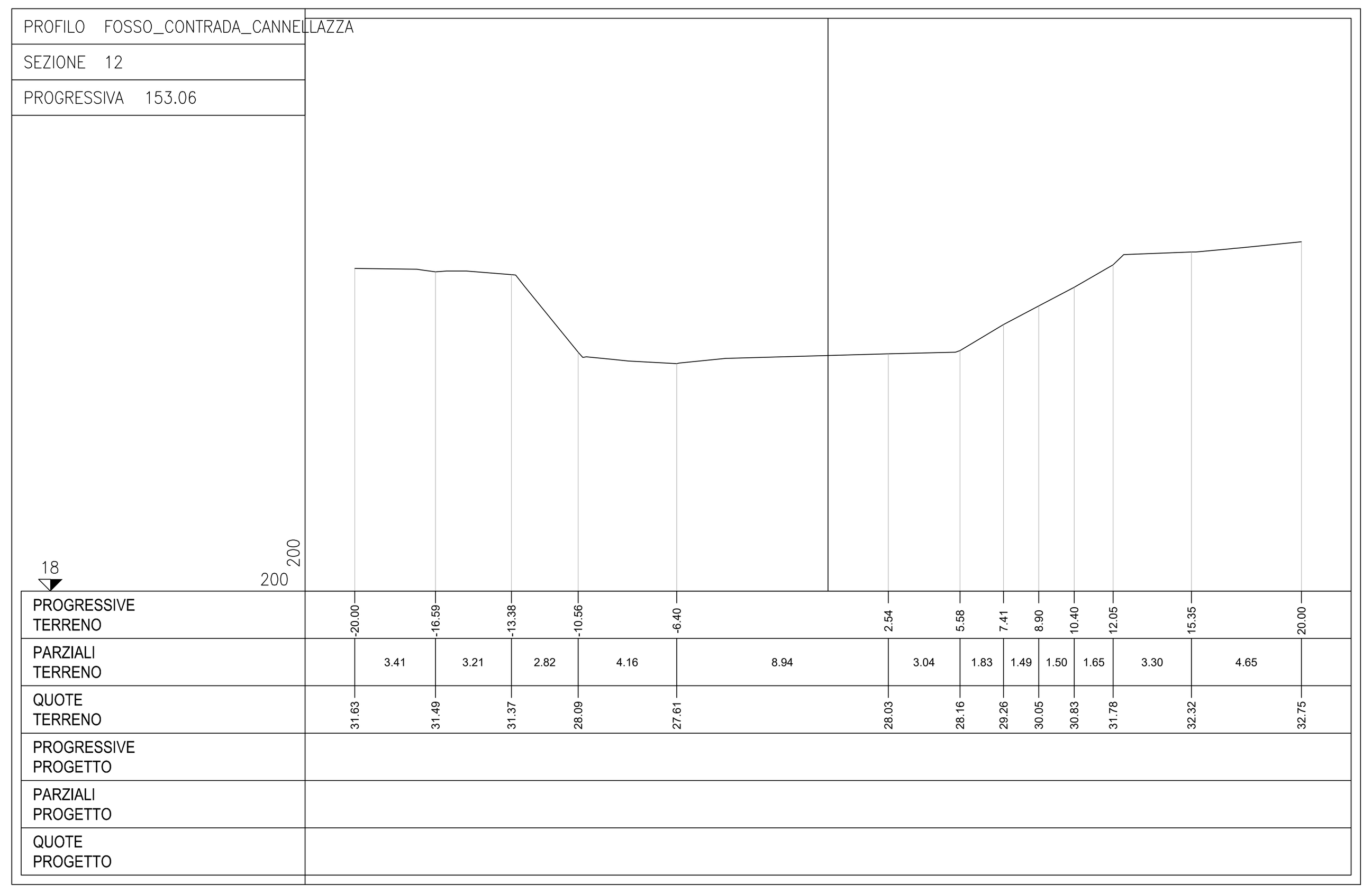


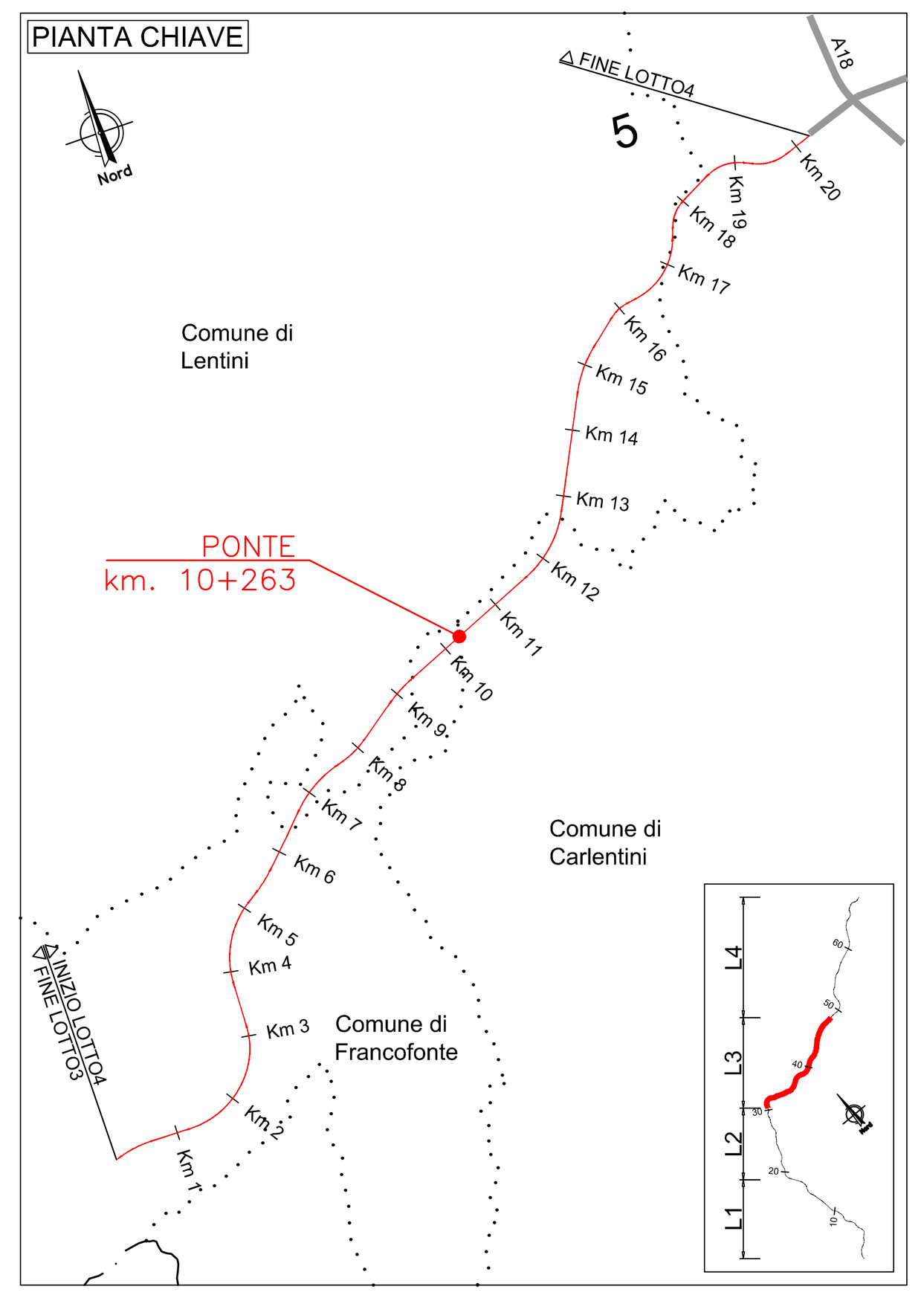


anas GRUPPO FS ITALIANE

*Direzione Progettazione e Realizzazione Lavori*

**ITINERARIO RAGUSA-CATANIA**

Collegamento viario compreso tra lo Svincolo della S.S. 514 "di Chiaramonte" con la S.S. 115 e lo Svincolo della S.S. 194 "Ragusana"

LOTTO 4 - Dallo svincolo n. 8 "Francofonte" (compreso) allo svincolo della "Ragusana"(escluso)

## PROGETTO ESECUTIVO

COD. PA898

PROGETTAZIONE: ATI SINTAGMA - GP INGEGNERIA - COOPROGETTI -GDG - ICARIA - OMNISERVICE

PROGETTISTA RESPONSABILE DELL'INTEGRAZIONE DELLE PRESTAZIONI SPECIALISTICHE:
Dott. Ing. Nando Granieri
Ordine degli Ingegneri della Prov. di Perugia n° A351

(Timbro: INGEGNERI DELLA PROVINCIA DI PERUGIA – Sezione A – A351 – DOTTORE INGEGNERE NANDO GRANIERI – SETTORE CIVILE E AMBIENTALE, SETTORE INDUSTRIALE, SETTORE DELL'INFORMAZIONE)

IL GEOLOGO:
Dott. Geol. Giorgio Cerquiglini
Ordine dei Geologi della Regione Umbria n° 108

IL COORDINATORE PER LA SICUREZZA IN FASE DI PROGETTAZIONE:
Dott. Ing. Filippo Pambianco
Ordine degli Ingegneri della Provincia di Perugia n° A1373

VISTO IL RESPONSABILE DEL PROCEDIMENTO
Dott. Ing. Luigi Mupo

IL GRUPPO DI PROGETTAZIONE:

MANDATARIA: Sintagma
Dott. Ing. N.Granieri; Dott. Ing. F.Durastanti; Dott. Ing. V.Truffini; Dott. Arch. A.Bracchini; Dott. Ing. L.Nani; Dott. Ing. M.Abram; Dott. Ing. F.Pambianco; Dott. Ing. M.Briganti Botta; Dott. Ing. L.Gagliardini; Dott. Geol. G.Cerquiglini

MANDANTI:
GP Ingegneria: Dott. Ing. G.Guiducci; Dott. Ing. A.Signorelli; Dott. Ing. E.Moscatelli; Dott. Ing. A.Belà; Dott. Ing. G.Lucibello; Dott. Arch. G.Guastella; Dott. Geol. M.Leonardi; Dott. Ing. G.Parente
Cooprogetti: Dott. Arch. E.A.E.Crimi; Dott. Ing. M.Panfili; Dott. Arch. P.Ghirelli; Dott. Ing. D.Pelle; Dott. Ing. L.Ragnacci; Dott. Arch. A.Strati; Archeol. M.G.Liseno
Geotechnical Design Group: Dott. Ing. D.Carlaccini; Dott. Ing. S.Sacconi; Dott. Ing. C.Consorti; Dott. Ing. F.Aloe; Dott. Ing. A.Salvemini
ICARIA società di ingegneria: Dott. Ing. V.Rotisciani; Dott. Ing. G.Pulli; Dott. Ing. F.Macchioni; Dott. Ing. G.Verini Supplizi; Dott. Ing. V.Piunno; Geom. C.Sugaroni
Omniservice: Dott. Ing. P.Agnello

IL RESPONSABILE DI PROGETTO:
(Timbro: ORDINE degli INGEGNERI – INGEGNERE Vladimiro ROTISCIANI – civile ed ambientale, industriale, dell'informazione – A 376 – Provincia di TERNI)

## IDROLOGIA E IDRAULICA

Sistemazione idraulica fosso Contrada Canneddazza - Sezioni

| CODICE PROGETTO (PROGETTO / LIV. PROG. / N. PROG.) | NOME FILE / CODICE ELAB. | REVISIONE | SCALA: |
|---|---|---|---|
| LO408Z E 2101 | T04ID07IDRSZ01A / T04ID07IDRSZ01 | A | 1:200 |

| REV. | DESCRIZIONE | DATA | REDATTO | VERIFICATO | APPROVATO |
|---|---|---|---|---|---|
| A | Emissione | Sett. 2021 | G.Verini Supplizi | V. Rotisciani | N.Granieri |