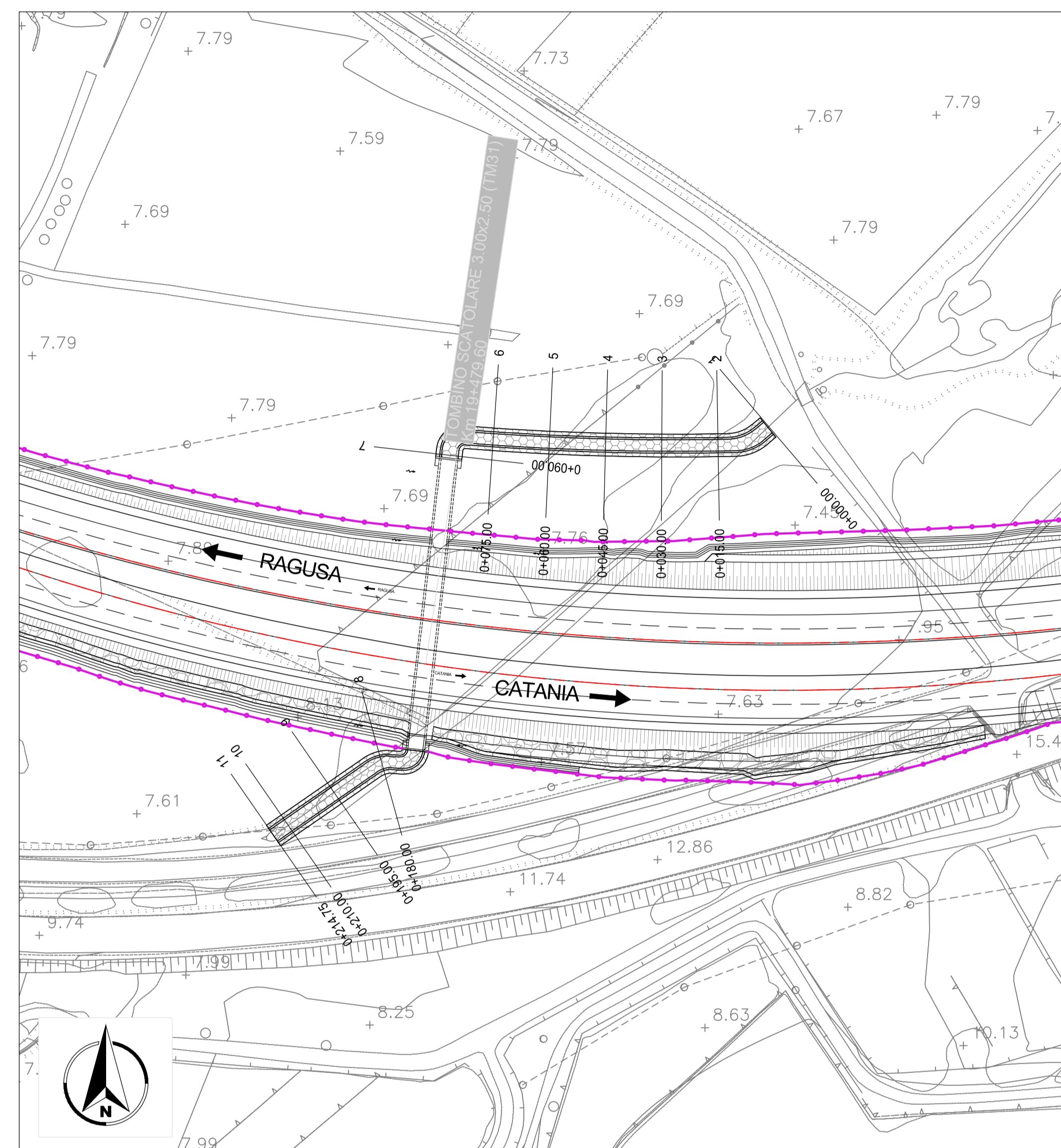
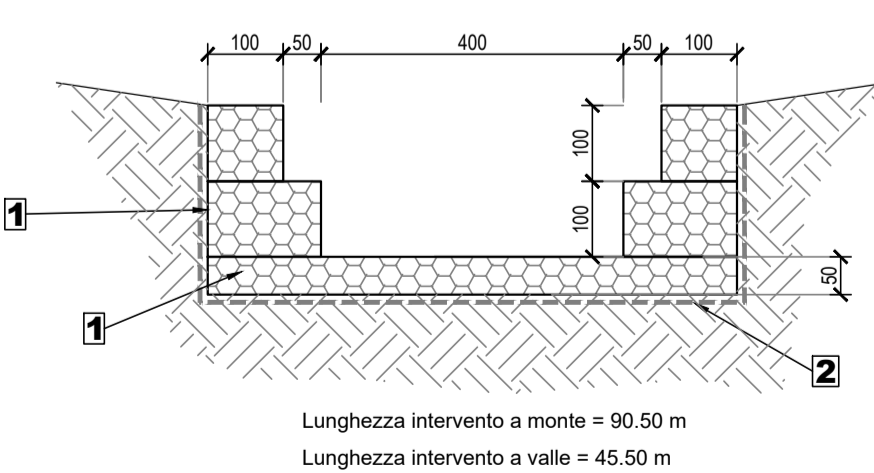


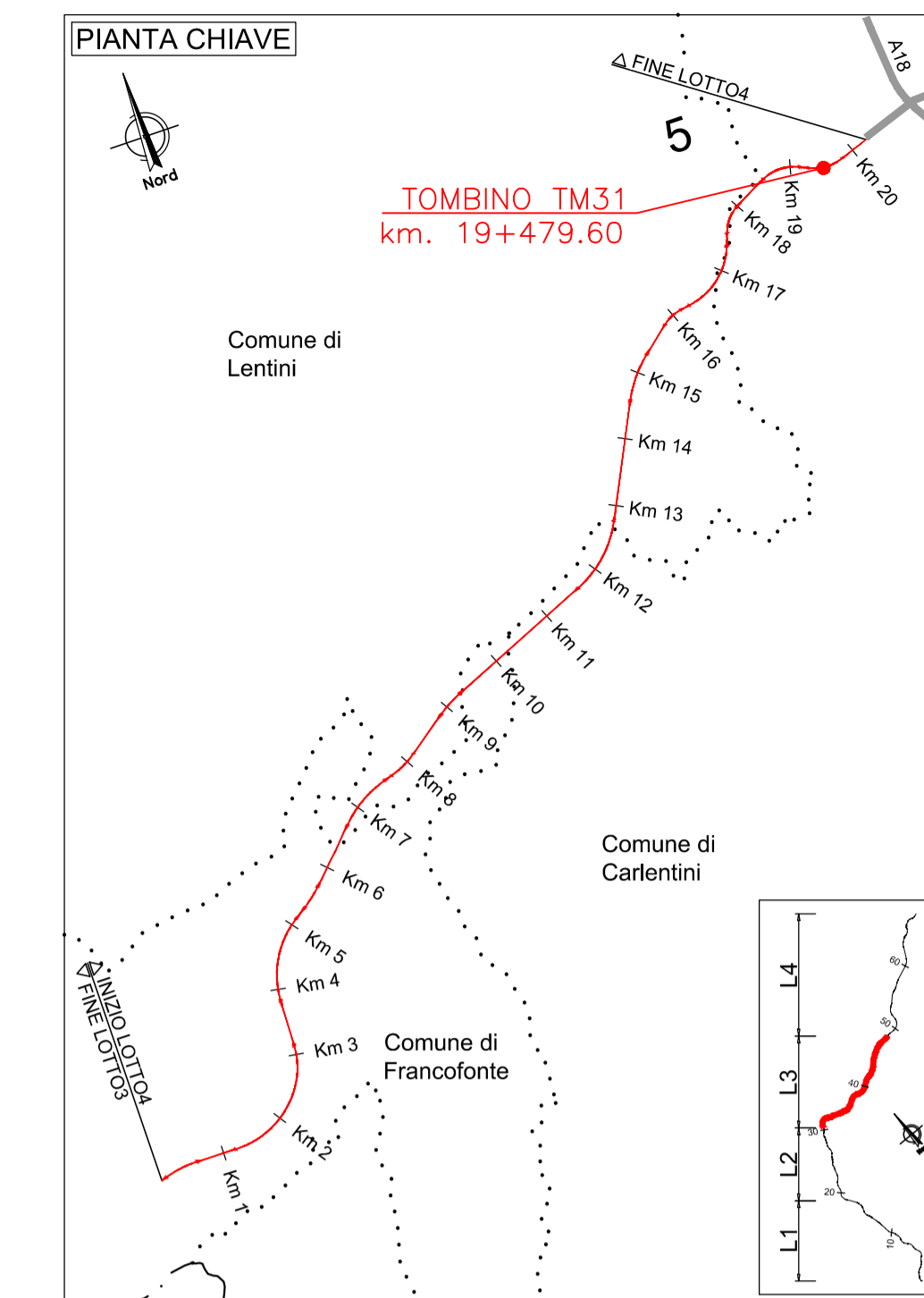
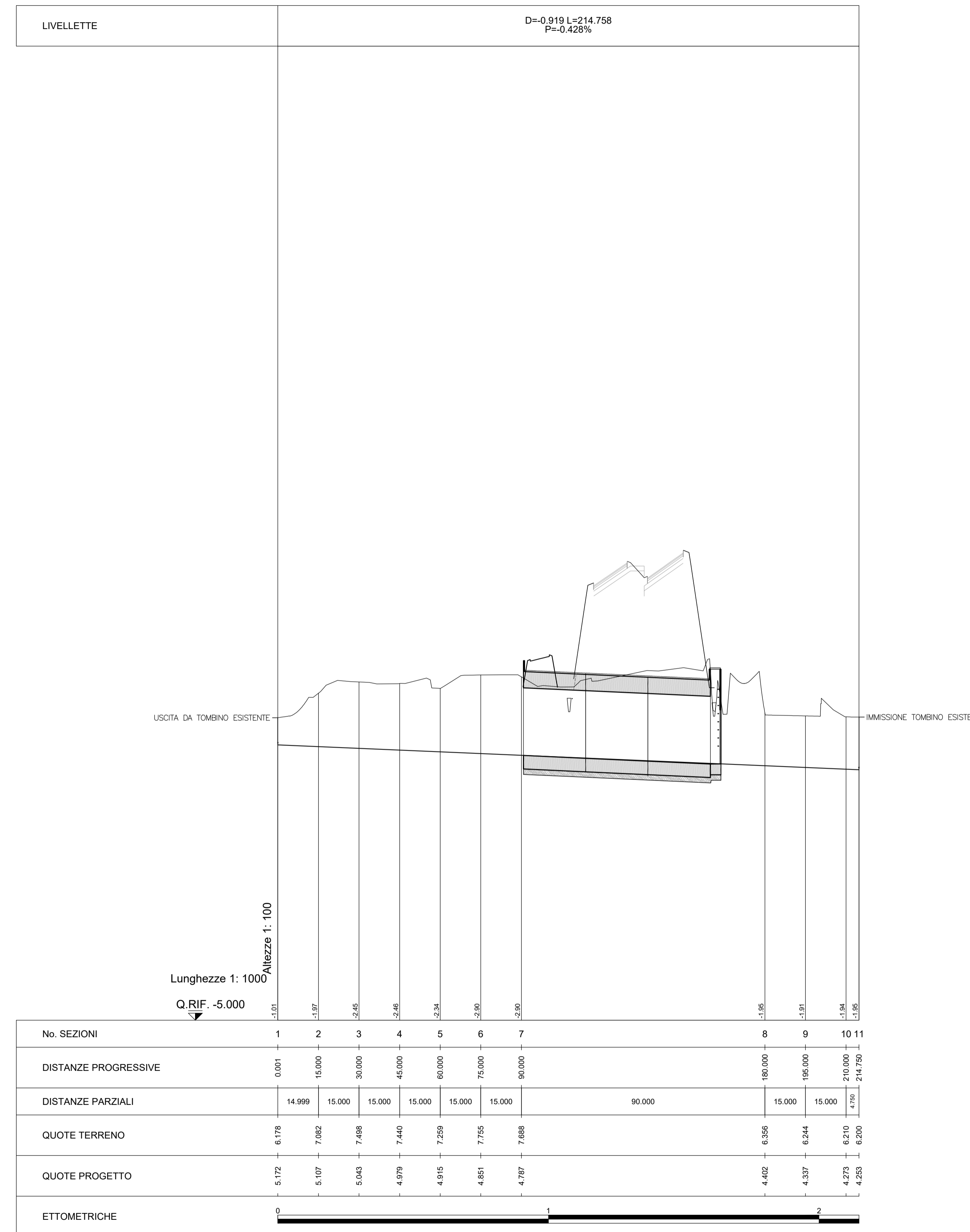
PLANIMETRIA DI PROGETTO
SCALA 1:1000



SEZIONE TIPO
SCALA 1:100



PROFILO DI PROGETTO
SCALA 1:1000



- LEGENDA**
1. Gabellone metallico con maglia esagonale e doppia torsione in filo di ferro di min. 2.7 mm la forza zincatura - Rinneamento con pietrame e ciottoli duri di dimensione media 18 cm
 2. Gabbione metallico con maglia esagonale e doppia torsione in filo di ferro di min. 2.7 mm la forza zincatura - Rinneamento con pietrame e ciottoli duri di dimensione media 12 cm
 3. Integramento canali mediante cabotestuzza magra



Direzione Progettazione e Realizzazione Lavori

ITINERARIO RAGUSA-CATANIA
Collegamento viario compreso tra lo Svincolo della S.S. 514 "di Chiaramonte" con la S.S. 115 e lo Svincolo della S.S. 194 "Ragusana"
LOTTO 4 - Dallo svincolo n. 8 "Francoforte" (compreso) allo svincolo della "Ragusana" (escluso)

PROGETTO ESECUTIVO COD. PA898

PROGETTAZIONE: ATI SINTAGMA - GP INGEGNERIA - COOPROGETTI - GDG - ICARIA - OMNISERVICE

PROGETTISTA RESPONSABILE DELL'INTEGRAZIONE DELLE PRESTAZIONI	IL GRUPPO DI PROGETTAZIONE:
Dott. Ing. Nando Granieri Ordine degli Ingegneri della Prov. di Perugia n° A351	Sintagma Dott. Ing. N. Granieri Dott. Ing. F. Di Pasquale Dott. Ing. V. Truffa Dott. Arch. A. Braccini Dott. Ing. L. Neri
MANDATARI: Dott. Ing. G. Guidacci Dott. Ing. A. Signorini Dott. Ing. E. Maccarini Dott. Arch. E. A. S. Conti Dott. Ing. M. Pauri Dott. Arch. D. Ghetti Dott. Ing. D. Pelle	Dott. Ing. M. Abram Dott. Ing. F. Pambianco Dott. Ing. M. Briganti Batta Dott. Ing. L. Cagliari Dott. Geol. G. Cerquiglini
IL GEOLOGO: Dott. Geol. Giorgio Cerquiglini Ordine dei Geologi della Regione Umbria n° 108	MANDANTI: Dott. Ing. G. Carlucci Dott. Ing. S. Sacconi Dott. Ing. C. Consoni Dott. Ing. V. Rotoliani Dott. Ing. G. Pulli Dott. Ing. F. Macchioni
IL COORDINATORE PER LA SICUREZZA IN FASE DI PROGETTAZIONE: Dott. Ing. Filippo Fambianco Ordine degli Ingegneri della Provincia di Perugia n° A1373	ICARIA Dott. Ing. P. Agnello
VISTO IL RESPONSABILE DEL PROCEDIMENTO Dott. Ing. Luigi Mupo	IL RESPONSABILE DI PROGETTO: INGEGNERE Vladimir BOTTSICIAVI CODICE PROGETTO: PA898 Dott. Ing. G. Mupo

IDROLOGIA E IDRAULICA
Sistemazione idraulica scolo area agricola TM31 - Planimetria e profilo

CODICE PROGETTO	NOME FILE	REVISIONE	SCALA:
PROGETTO: L0408Z E 2101 ELAB.: L0408Z E 2101	T04ID11DRPF01	A	Varie
A Emissione	Sett. 2021	G. Verini Supplizi	V. Rotoliani
REV. DESCRIZIONE	DATA	REDATTO	VERIFICATO