STRALCIO PLANIMETRICO GABBIONI ORTOFOTO
SCALA 1:1000

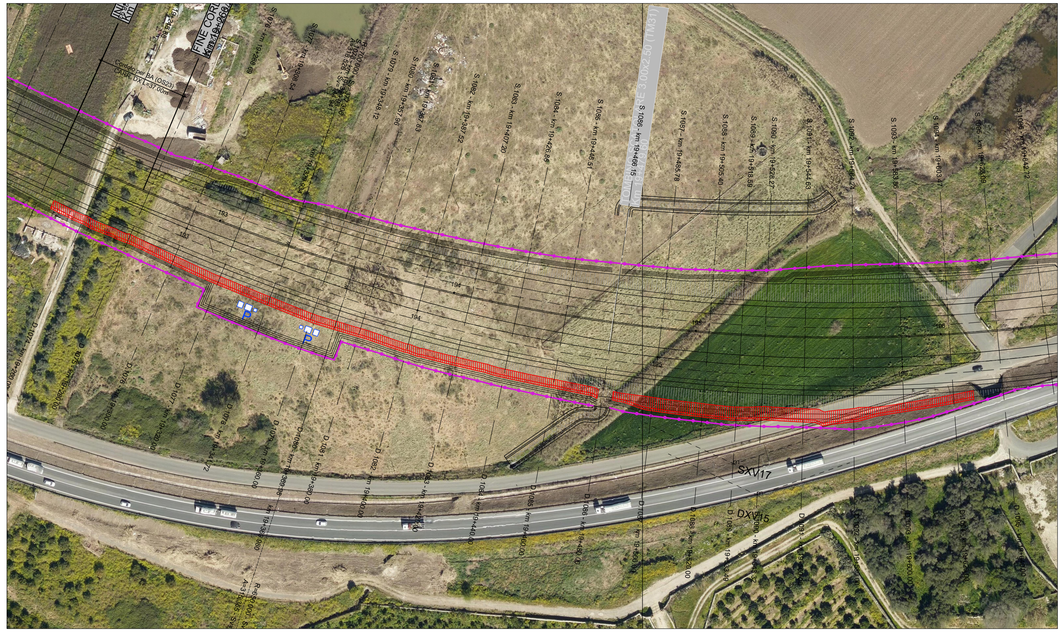

STRALCIO PLANIMETRICO GABBIONI
SCALA 1:1000 – SVILUPPO GABBIONI 1776mq

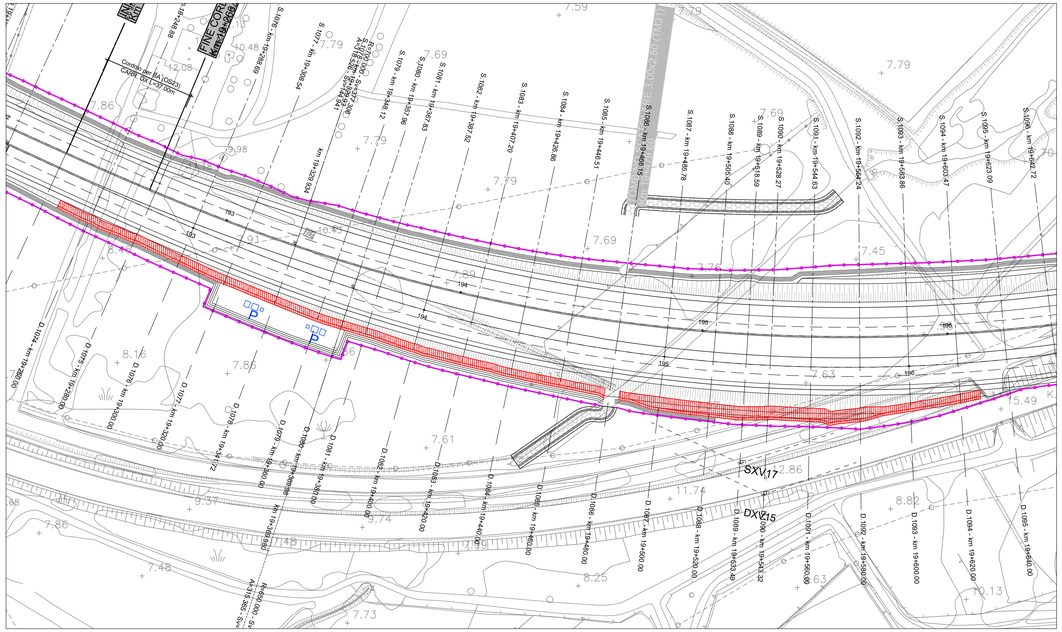

SEZIONE S.1082 - Km 19+387.52
SCALA 1:200

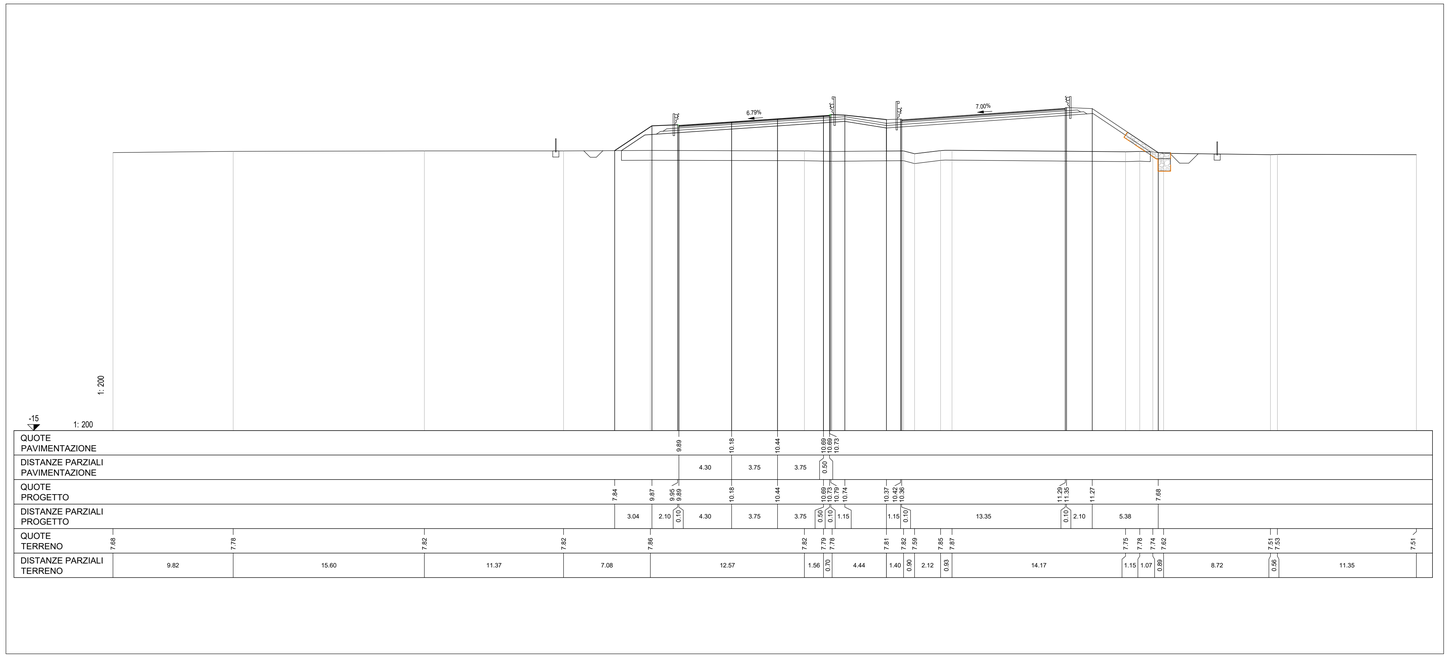

SEZIONE TIPOLOGICA GABBIONI
SCALA 1:50

	LEGENDA
1	Gabbione metallico con maglia esagonale a doppia torsione in filo di ferro Ø min. 2,7 mm a forte zincatura - Riempimento con pietrame o ciottoli duri di dimensione media 19 cm
2	Geotessile anticontaminante con resistenza a trazione long. e trasv. >= 15.0 kN/m
3	Materasso metallico tipo Reno in rete metallica a doppia torsione e forte zincatura riempito con pietrame o ciottoli duri di dimensione media 12 cm
4	Intasamento ciottoli mediante calcestruzzo magro

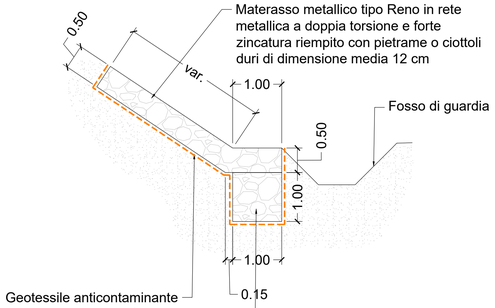

anas
GRUPPO FS ITALIANE

Direzione Progettazione e Realizzazione Lavori

ITINERARIO RAGUSA-CATANIA

Collegamento viario compreso tra lo Svincolo della S.S. 514 "di Chiaramonte" con la S.S. 115 e lo Svincolo della S.S. 194 "Ragusana"

LOTTO 4 - Dallo svincolo n. 8 "Francofonte" (compreso) allo svincolo della "Ragusana"(escluso)

PROGETTO ESECUTIVO — COD. PA898

PROGETTAZIONE: ATI SINTAGMA - GP INGEGNERIA - COOPROGETTI -GDG - ICARIA - OMNISERVICE

PROGETTISTA RESPONSABILE DELL'INTEGRAZIONE DELLE PRESTAZIONI SPECIALISTICHE:
Dott. Ing. Nando Granieri
Ordine degli Ingegneri della Prov. di Perugia n° A351

IL GEOLOGO:
Dott. Geol. Giorgio Cerquiglini
Ordine dei Geologi della Regione Umbria n° 108

IL COORDINATORE PER LA SICUREZZA IN FASE DI PROGETTAZIONE:
Dott. Ing. Filippo Pambianco
Ordine degli Ingegneri della Provincia di Perugia n° A1373

VISTO IL RESPONSABILE DEL PROCEDIMENTO
Dott. Ing. Luigi Mupo

IL GRUPPO DI PROGETTAZIONE:

MANDATARIA: Sintagma
Dott. Ing. N.Granieri, Dott. Ing. F.Durastanti, Dott. Ing. V.Truffini, Dott. Arch. A.Bracchini, Dott. Ing. L.Nani, Dott. Ing. M.Abram, Dott. Ing. F.Pambianco, Dott. Ing. M.Briganti Botta, Dott. Ing. L.Gagliardini, Dott. Geol. G.Cerquiglini

MANDANTI:
GP INGEGNERIA: Dott. Ing. G.Guiducci, Dott. Ing. A.Signorelli, Dott. Ing. E.Moscatelli, Dott. Ing. A.Bella
COOPROGETTI: Dott. Arch. E.A.E.Crimi, Dott. Ing. M.Panitti, Dott. Ing. F.Pitocchi, Dott. Ing. D.Pelle
GDG GEOTECHNICAL DESIGN GROUP: Dott. Ing. D.Cartaccini, Dott. Ing. B.Bacconi, Dott. Ing. C.Consorti
ICARIA società di ingegneria: Dott. Ing. V.Rotisciani, Dott. Ing. D.Putti, Dott. Ing. F.Macchioni
OMNISERVICE ENGINEERING: Dott. Ing. P.Agnello, Dott. Ing. D.Lucibello, Dott. Arch. G.Guastella, Dott. Geol. M.Leonardi, Dott. Ing. G.Parente, Dott. Ing. L.Ragnucci, Dott. Arch. A.Strati, Archeol. M.G.Liseno, Dott. Ing. F.Aloe, Dott. Ing. A.Salvemini, Dott. Ing. G.Verini Supplizi, Dott. Ing. V.Piunno, Geom. C.Sugaroni

IL RESPONSABILE DI PROGETTO: INGEGNERE Vladimiro ROTISCIANI

IDROLOGIA E IDRAULICA
GABBIONI A PROTEZIONE DEL RILEVATO
DA Km 19+245.95 A Km 19+628.15

CODICE PROGETTO (PROGETTO / LIV. PROG. / N. PROG.)	NOME FILE T04ID14IDRDI03A	REVISIONE	SCALA:
LO408Z E 2101	CODICE ELAB. T04ID14IDRDI03	A	Varie

REV.	DESCRIZIONE	DATA	REDATTO	VERIFICATO	APPROVATO
A	Emissione a seguito di Rapporto di Verifica	Novembre 2021	F.Macchioni	V. Rotisciani	N.Granieri