
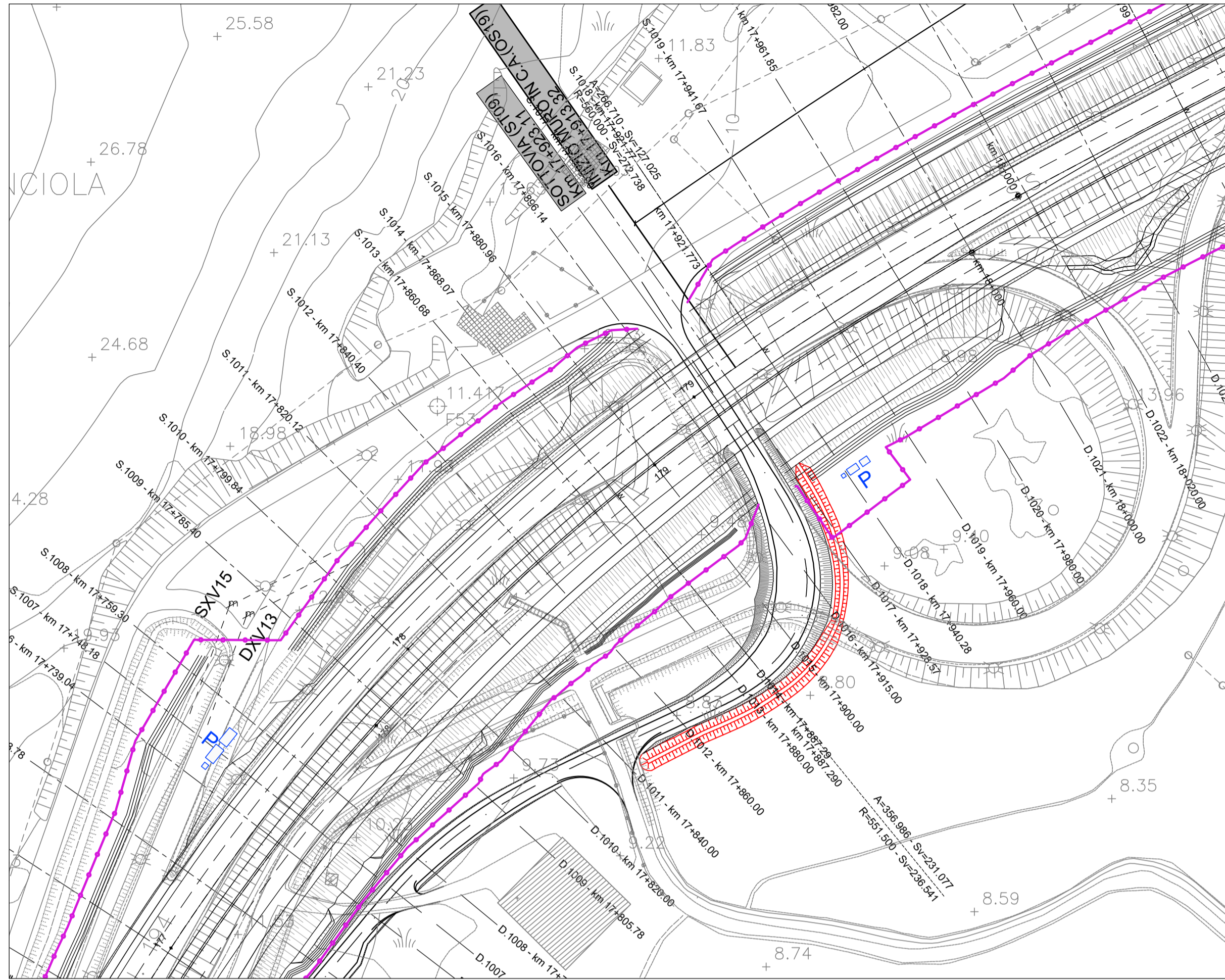


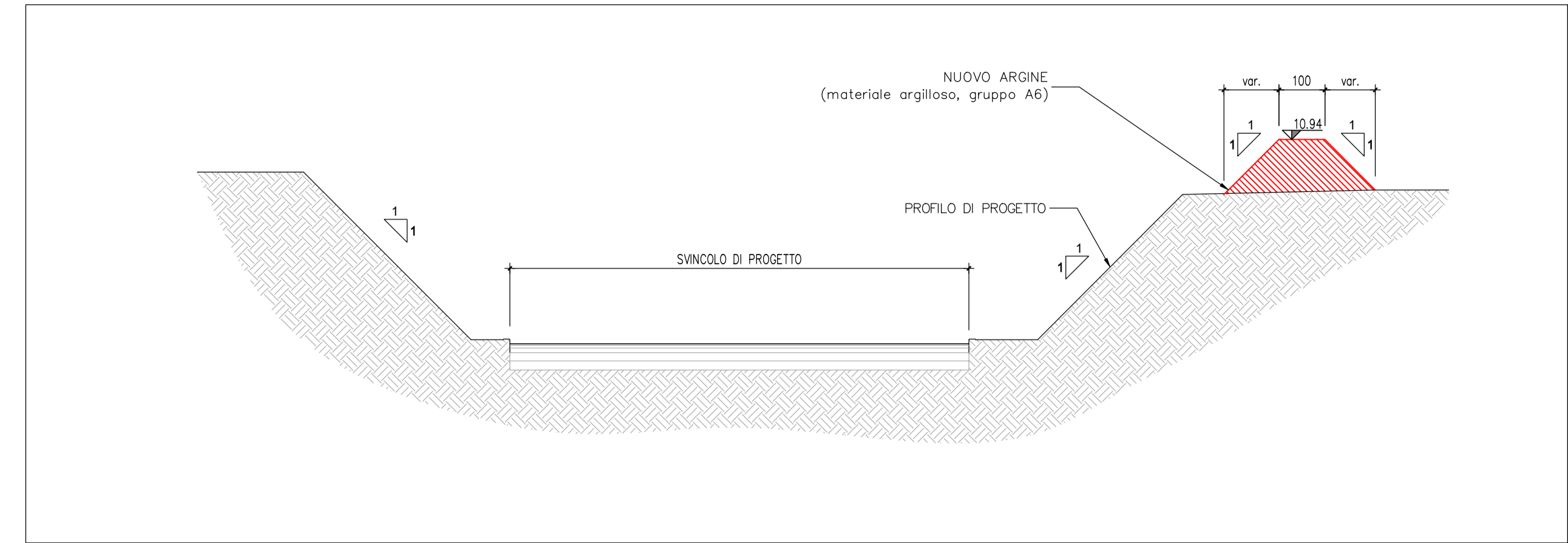
STRALCIO PLANIMETRICO ARGINI (SVINCOLO SOTTOVIA - ST09) ORTOFOTO
SCALA 1:1000



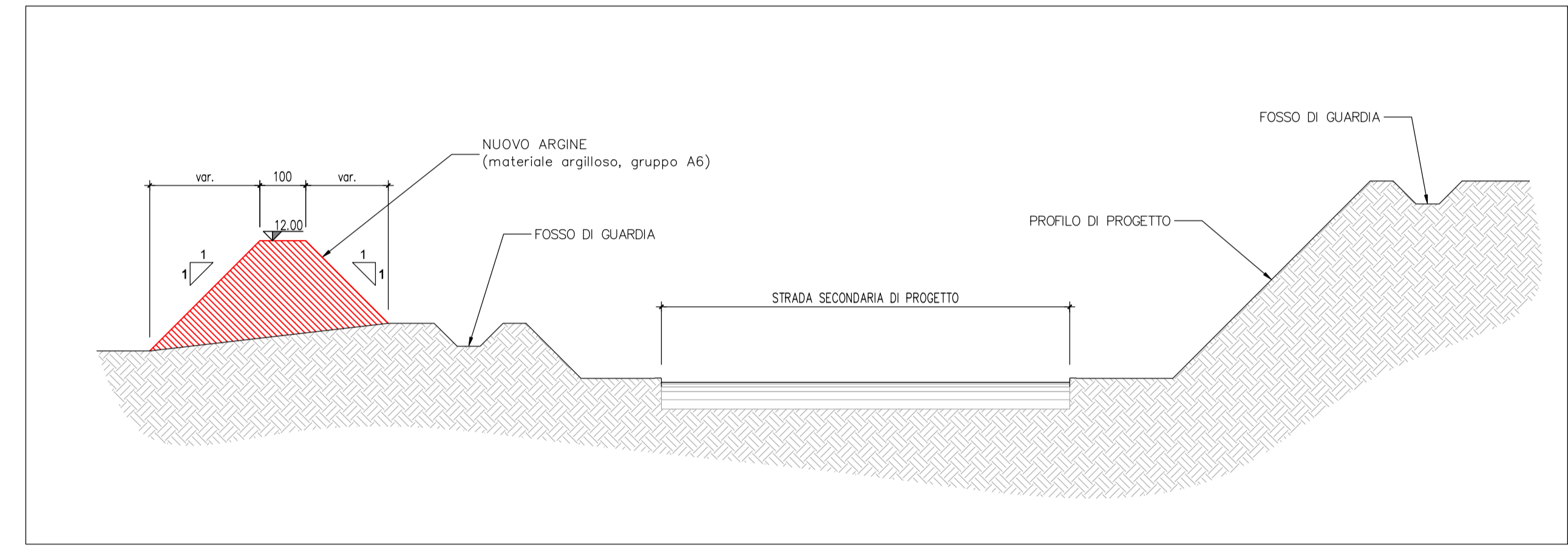
STRALCIO PLANIMETRICO ARGINI (SVINCOLO SOTTOVIA - ST09)
SCALA 1:1000 - SVILUPPO ARGINI 560mq




SEZIONE TIPO (SVINCOLO SOTTOVIA - ST09)
SCALA 1:100



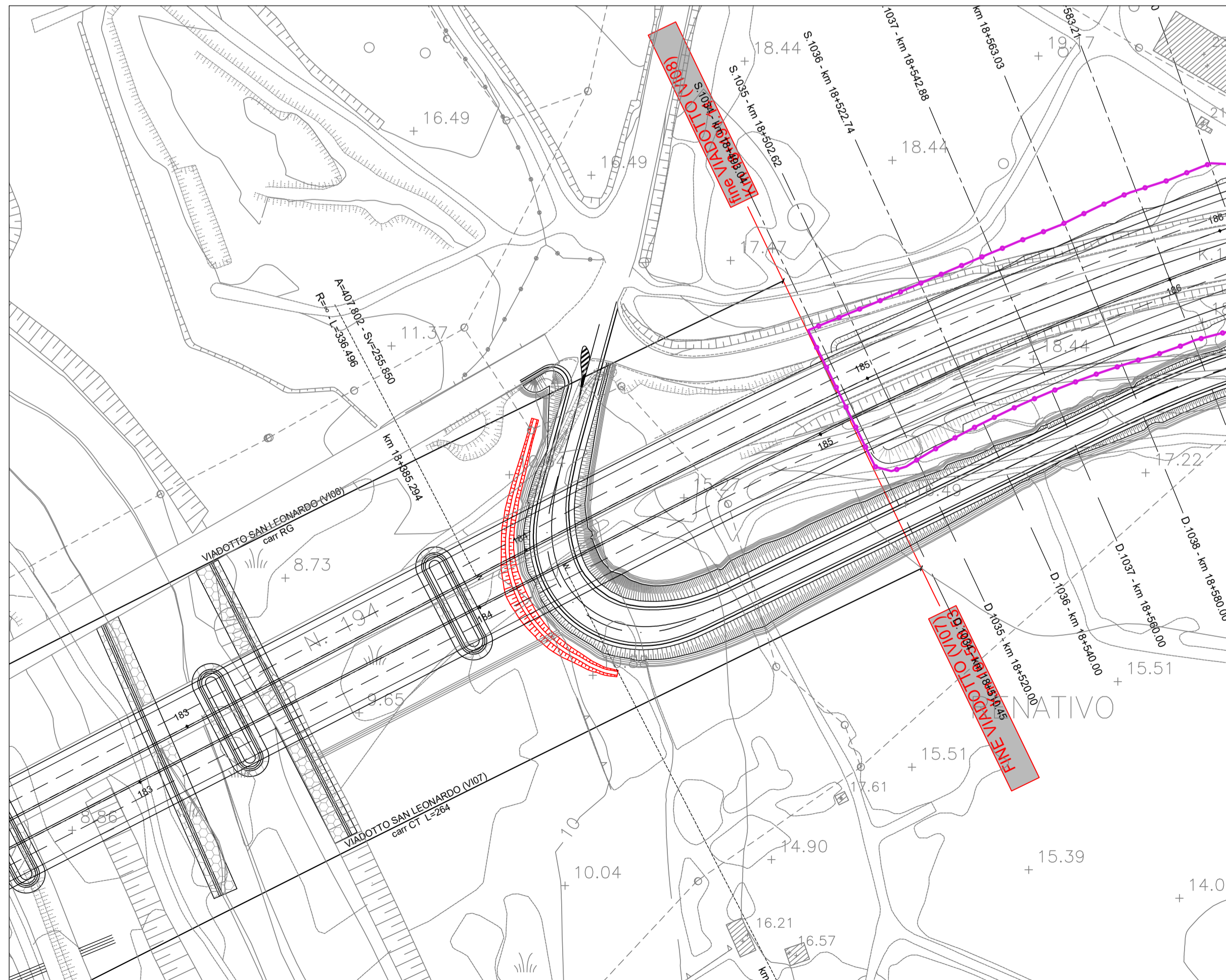
SEZIONE TIPO (SECONDARIA 125)
SCALA 1:100



STRALCIO PLANIMETRICO ARGINI (SECONDARIA 125) ORTOFOTO
SCALA 1:1000



STRALCIO PLANIMETRICO ARGINI (SECONDARIA 125)
SCALA 1:1000 - SVILUPPO ARGINI 306mq



Sanas
GRUPPO FS ITALIANE

Direzione Progettazione e Realizzazione Lavori

ITINERARIO RAGUSA-CATANIA
Collegamento viario compreso tra lo Svincolo della S.S. 514 "di Chiamonte" con la S.S. 115 e lo Svincolo della S.S. 194 "Ragusana"
LOTTO 4 - Dallo svincolo n. 8 "Francofonte" (compreso) allo svincolo della "Ragusana" (escluso)

PROGETTO ESECUTIVO COD: PA898

PROGETTAZIONE: ATI SINTAGMA - GP INGEGNERIA - COOPROGETTI - GDG - ICARIA - OMNISERVICE

<p>PROGETTISTA RESPONSABILE DELL'INTEGRAZIONE DELLE PRESTAZIONI: Dott. Ing. Nando Granieri Ordine degli Ingegneri della Prov. di Perugia n° A351</p>	<p>IL GRUPPO DI PROGETTAZIONE:</p> <p>MANDATARIA: Sintagma Dott. Ing. N. Granieri Dott. Ing. F. Giurano Dott. Ing. V. Truffini Dott. Arch. A. Braccini Dott. Ing. L. Neri</p> <p>MANDANTI: GP Ingegneria Dott. Ing. G. Guadagni Dott. Ing. A. Signorini Dott. Ing. E. Miccinesi Dott. Ing. A. Bisi Dott. Arch. E. A. E. Crimi Dott. Ing. M. Pauri Dott. Arch. P. Ghetti Dott. Ing. D. Pelle Dott. Ing. G. Carofini Dott. Ing. S. Sacconi Dott. Ing. C. Consoni Dott. Ing. V. Rotoliani Dott. Ing. G. Pulli Dott. Ing. F. Macchioni Dott. Ing. P. Agnello</p>	<p>Dott. Ing. M. Abram Dott. Ing. F. Panbacco Dott. Ing. M. Briganti Batta Dott. Ing. L. Casarini Dott. Geol. G. Cerquigini Dott. Ing. G. Lucibello Dott. Arch. G. Guastella Dott. Geol. M. Lorenzini Dott. Ing. G. Parenti Dott. Ing. F. Pignatelli Dott. Arch. A. Strilli Arch. M. C. Leno Dott. Ing. F. Aze Dott. Ing. A. Saverini Dott. Ing. G. Verini Supplizi Dott. Ing. V. Piumo Geom. G. Scagnoli</p>
--	--	---

IL GEOLOGO:
Dott. Geol. Giorgio Cerquigini
Ordine dei Geologi della Regione Umbria n° 108

IL COORDINATORE PER LA SICUREZZA IN FASE DI PROGETTAZIONE:
Dott. Ing. Filippo Rambiano
Ordine degli Ingegneri della Provincia di Perugia n° A1373

VISTO IL RESPONSABILE DEL PROCEDIMENTO
Dott. Ing. Luigi Mupo

IDROLOGIA E IDRAULICA
ARGINI A PROTEZIONE VIABILITA'

CODICE PROGETTO	NOME FILE	REVISIONE	SCALA:
PROGETTO LIV. PROG. N. PROG. LO408Z E 2101	TD41015/DRD101A	A	Varie
CODICE ELAB.	T041D151DRD101		

A	Emissione a seguito di Rapporto di Verifica	Novembre 2021	F. Macchioni	V. Rotoliani	N. Granieri
REV.	DESCRIZIONE	DATA	REDATTO	VERIFICATO	APPROVATO