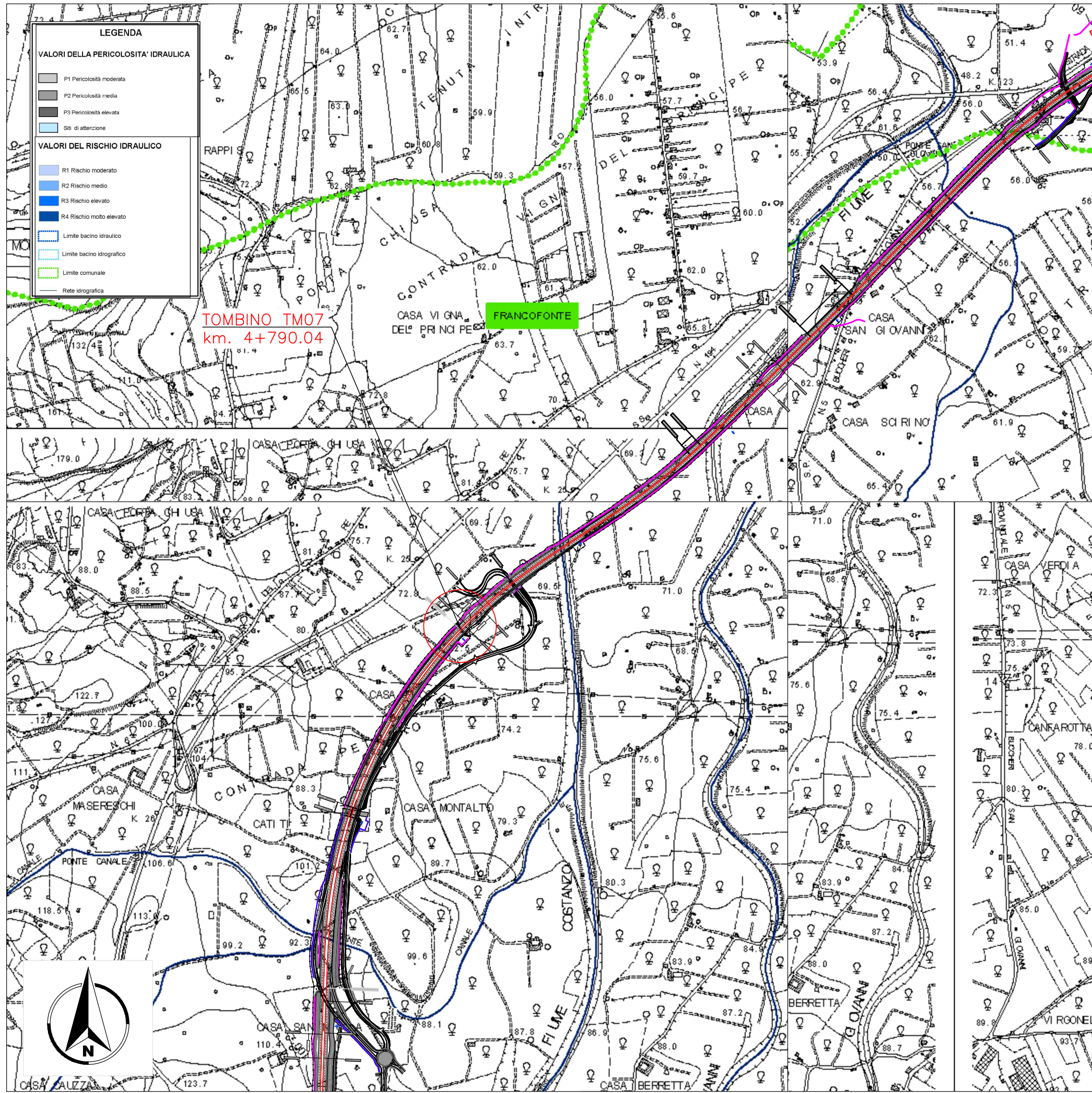
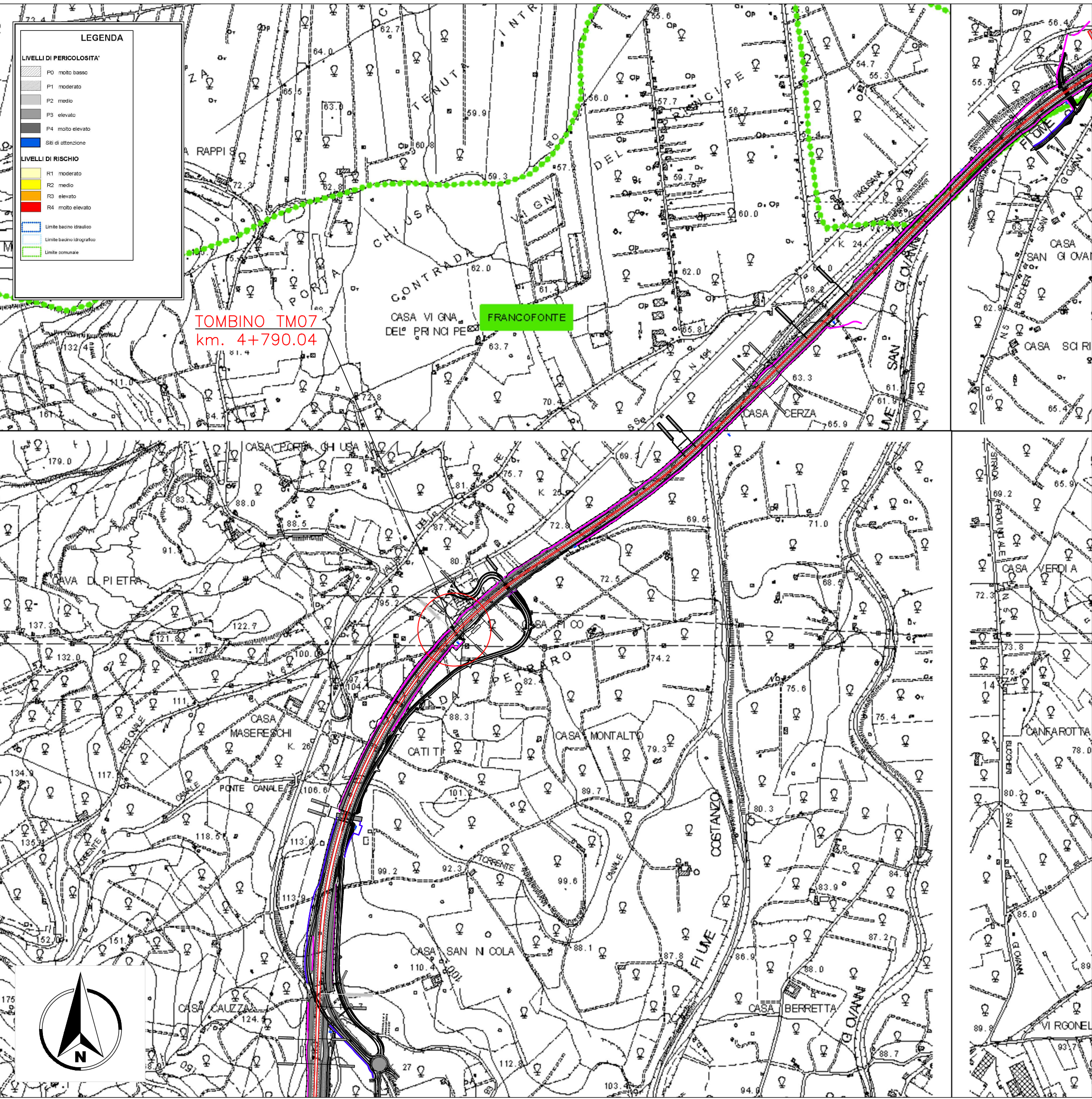


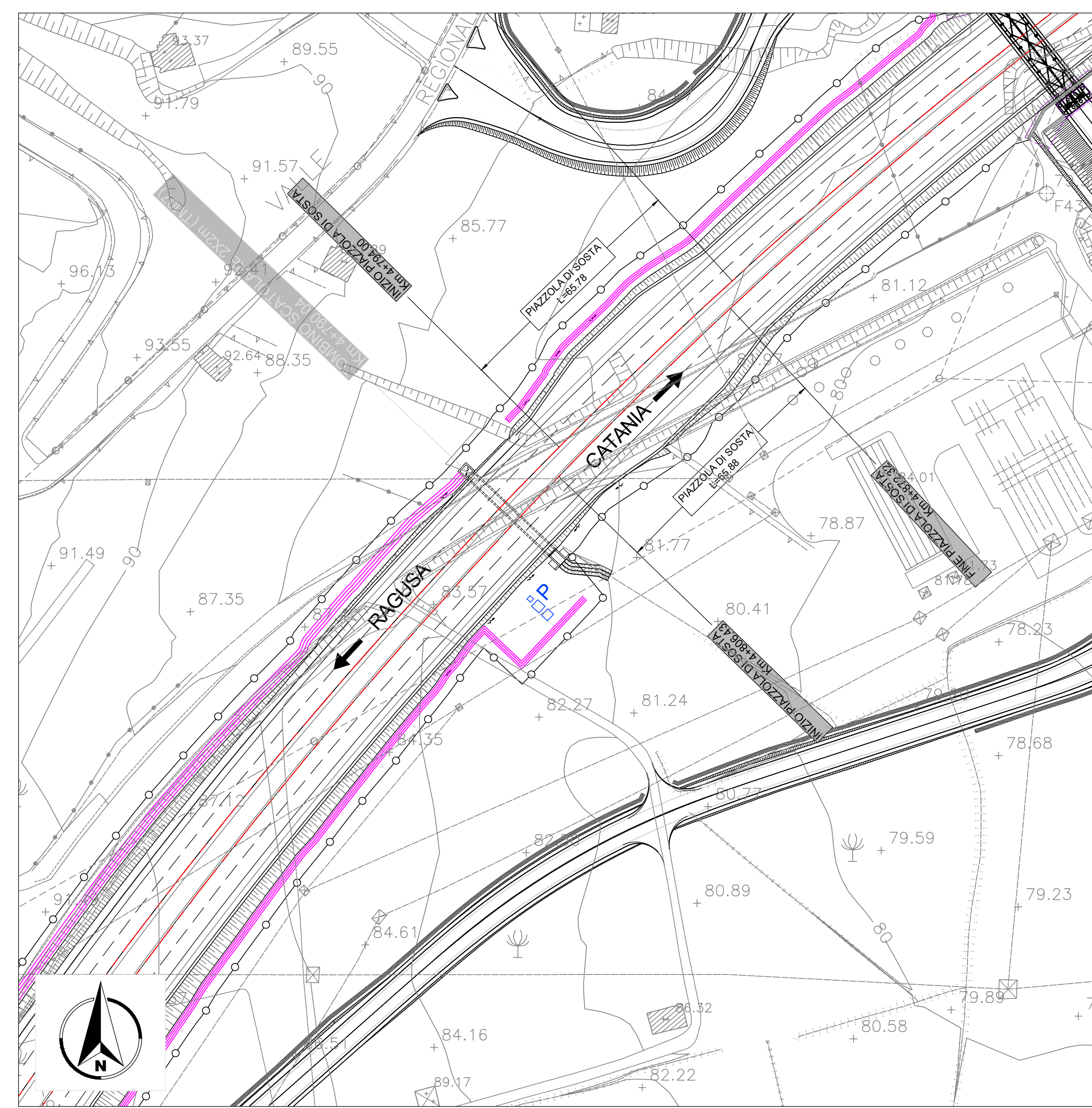
STRALCIO PLANIMETRIA PAI - PERICOLOSITA' E RISCHIO IDRAULICO
SCALA 1:10000



STRALCIO PLANIMETRIA PAI - PERICOLOSITA' E RISCHIO GEOMORFOLOGIA
SCALA 1:10000



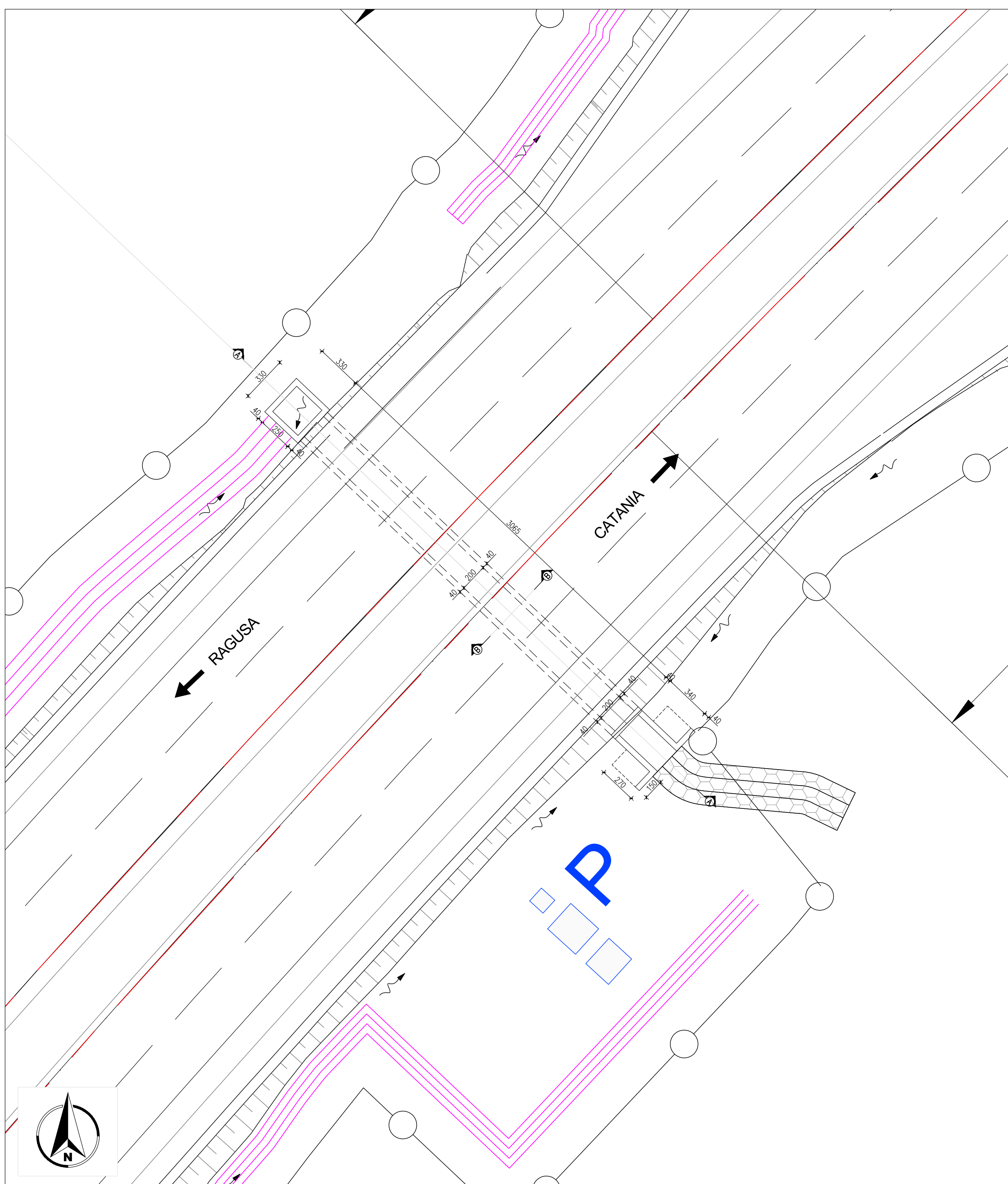
PLANIMETRIA DI PROGETTO
SCALA 1:1000



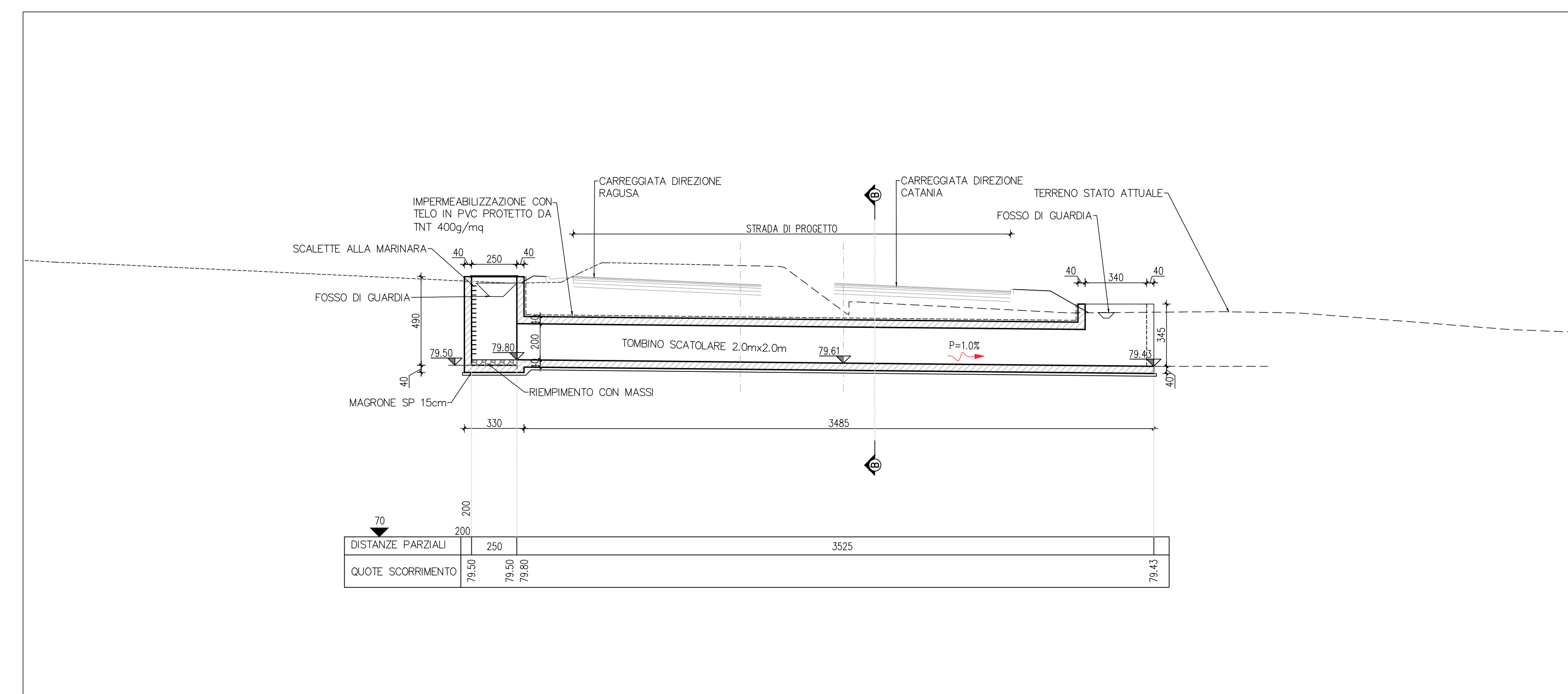
PLANIMETRIA CATASTALE
SCALA 1:1000



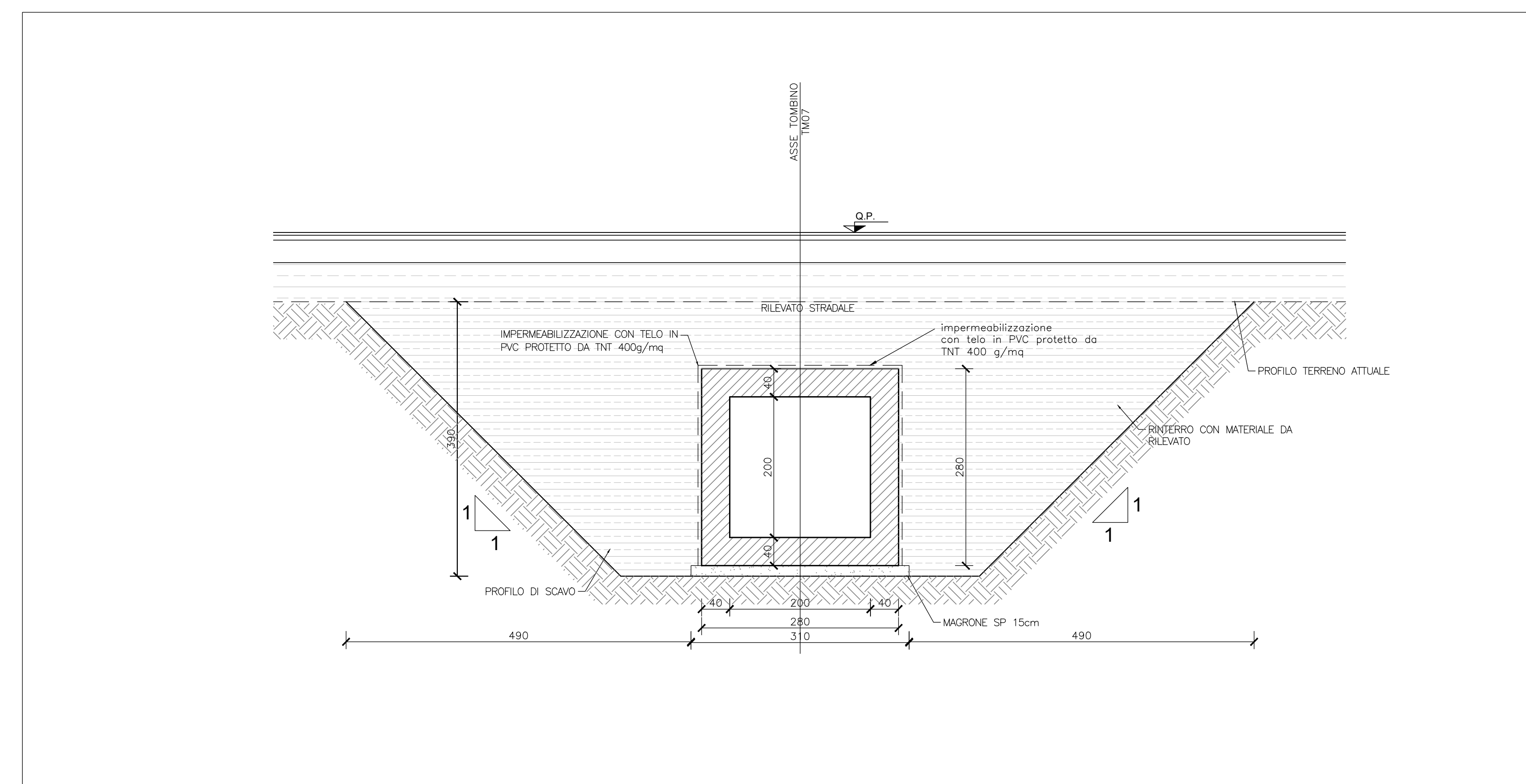
PLANIMETRIA
SCALA 1:200



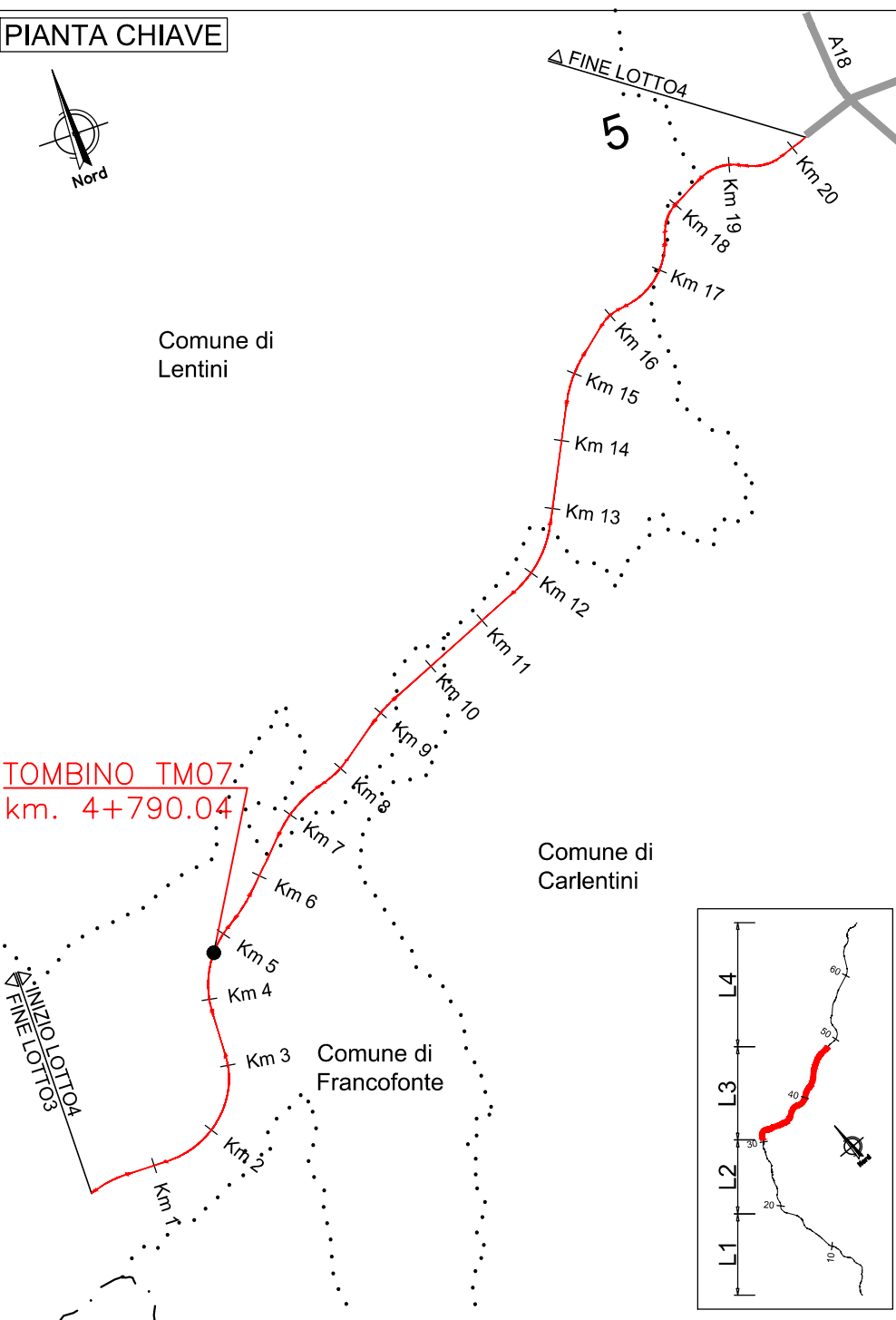
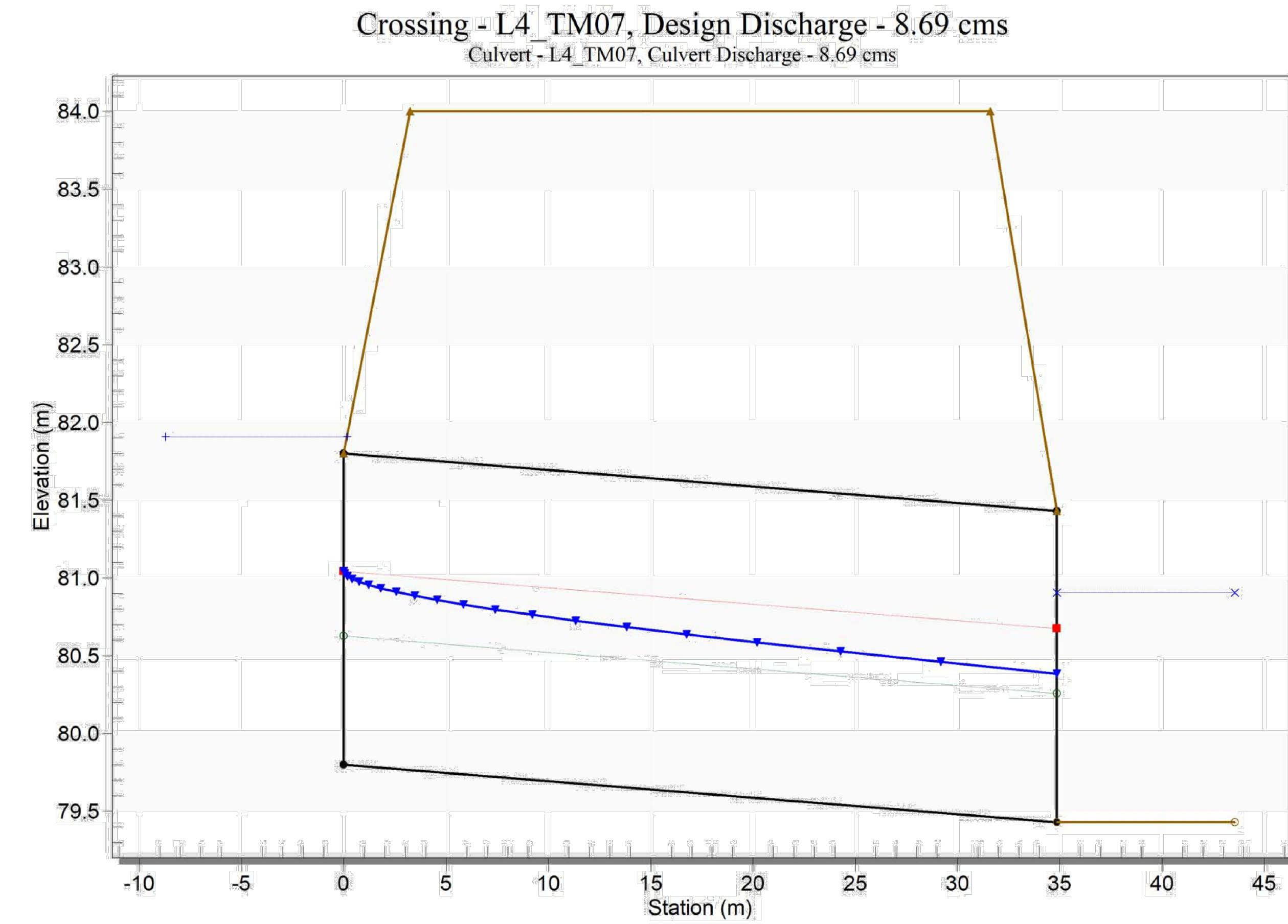
PROFILO A-A
SCALA 1:200



SEZIONE TRASVERSALE B-B
SCALA 1:50



PROFILO DI CALCOLO STATO PROGETTO



sanas
GRUPPO FS ITALIANI

Direzione Progettazione e Realizzazione Lavori

ITINERARIO RAGUSA-CATANIA
Collegamento viario compreso tra lo Svincolo della S.S. 514 "di Chiamonte" con la S.S. 115 e lo Svincolo della S.S. 194 "Ragusana"
LOTTO 4 - Dallo svincolo n. 8 "Francoforte" (compreso) allo svincolo della "Ragusana" (escluso)

PROGETTO ESECUTIVO COD. **PA898**

PROGETTISTA RESPONSABILE DELL'INTEGRAZIONE DELLE PRESTAZIONI: **ATI SINTAGMA - GP INGEGNERIA - COOPROGETTI - GDG - ICAPRA - OMNISERVICE**

PROGETTO RESPONSABILE DELL'INTEGRAZIONE DELLE PRESTAZIONI: **SINTAGMA**

MANDATARIA: **SINTAGMA**

MANDATARI: **ING. GIOVANNI G. GAMBINO**

IL GEOLOGO: **ING. GIOVANNI GAMBINO**

IL COORDINATORE PER LA SICUREZZA IN FASE DI PROGETTAZIONE: **ING. FILIPPO RABBIANO**

IL RESPONSABILE DEL PROCEDIMENTO: **ING. LUIGI ALUCCI**

IDROLOGIA E IDRAULICA
ATTRAVERSAMENTO IDRAULICO TOMBINO TM07

CODICE PROGETTO: **L04082 E 2101**

NOVE FILE

REVISIONE: **A**

SCALA: **1:200/1:50/1:50**

REV.	DESCRIZIONE	DATA	REDAITTO	VERIFICATO	APPROVATO
A	Emissione	04/2017	G. Gambino	F. Gambino	G. Gambino