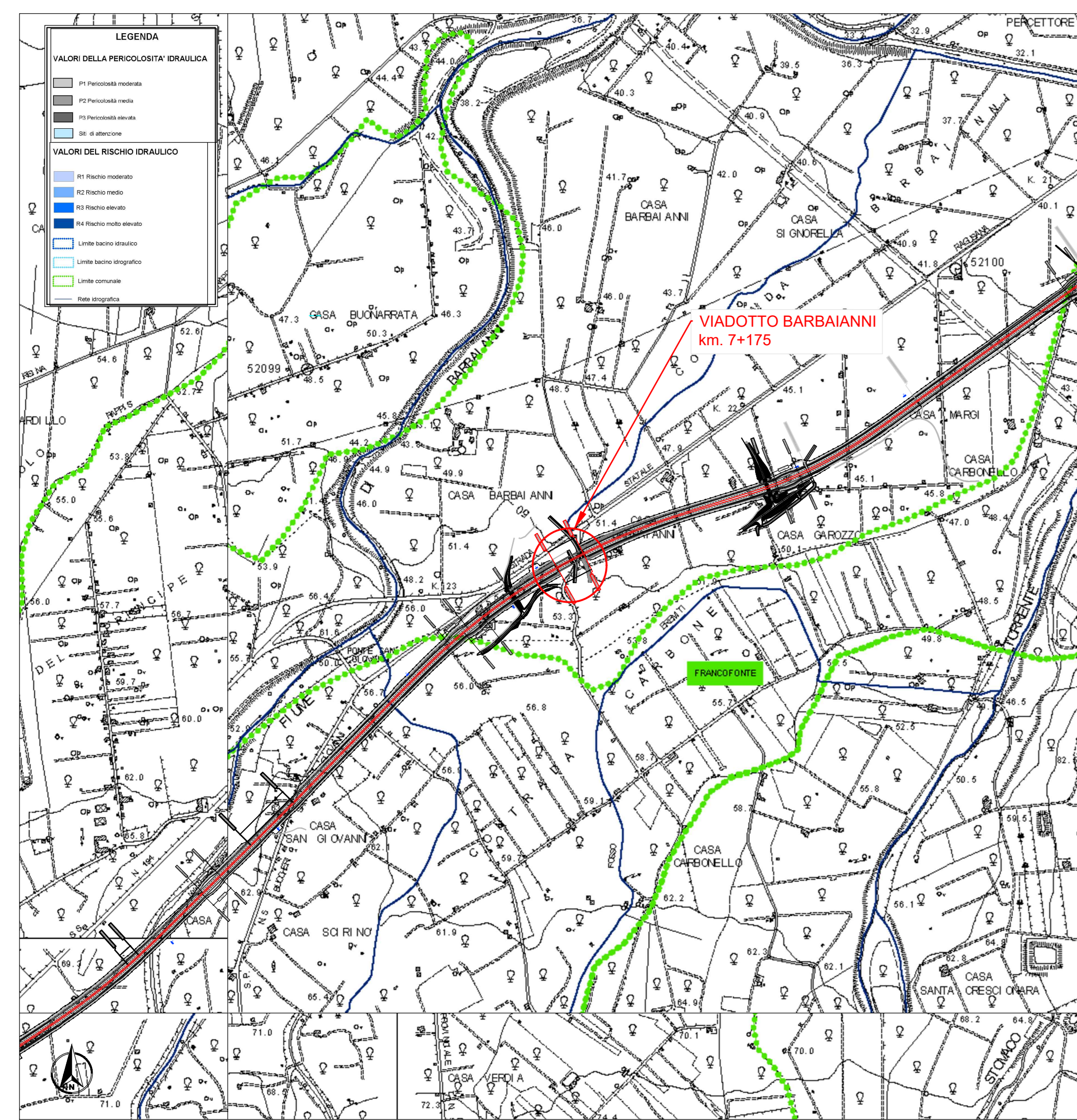
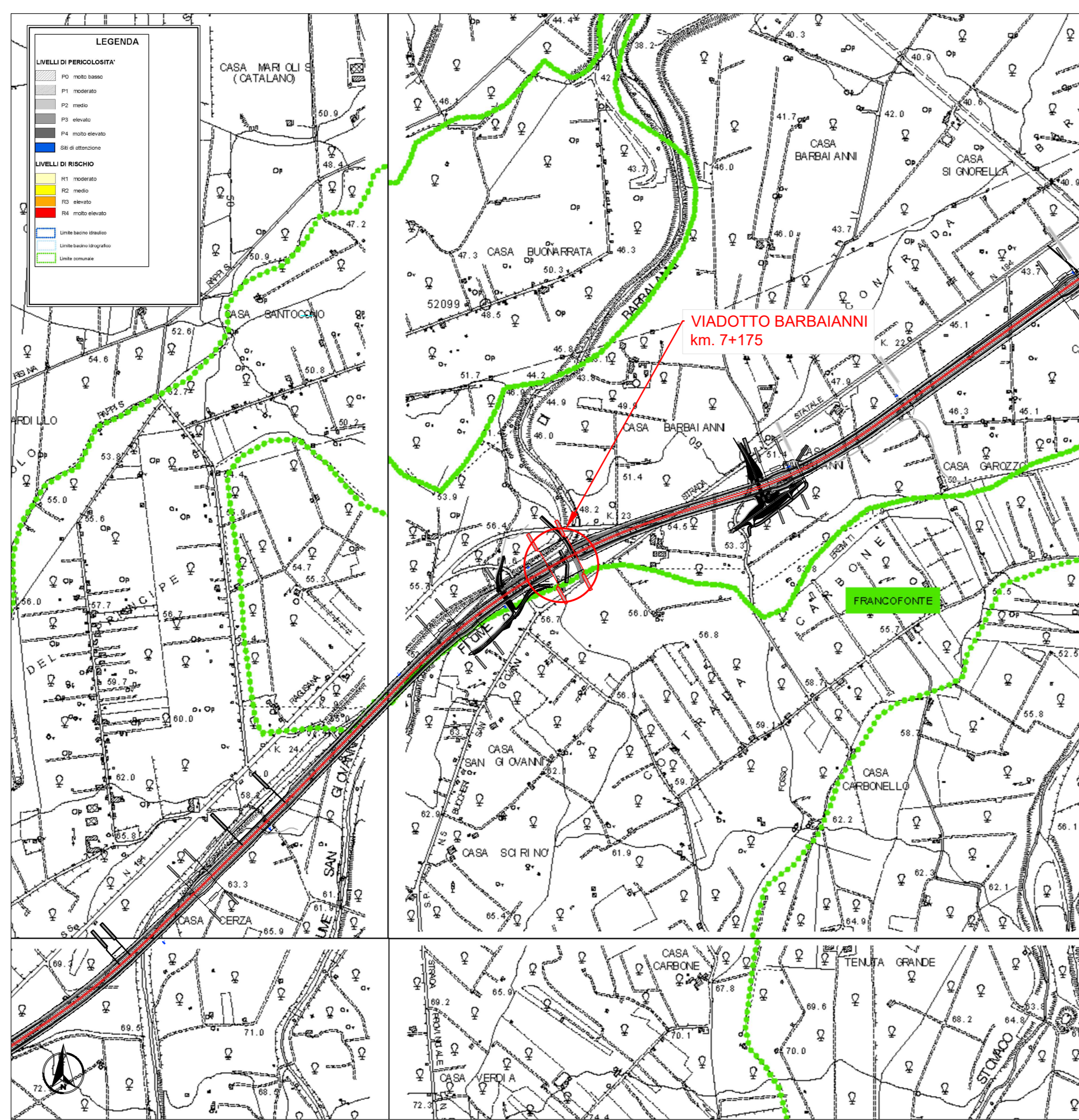


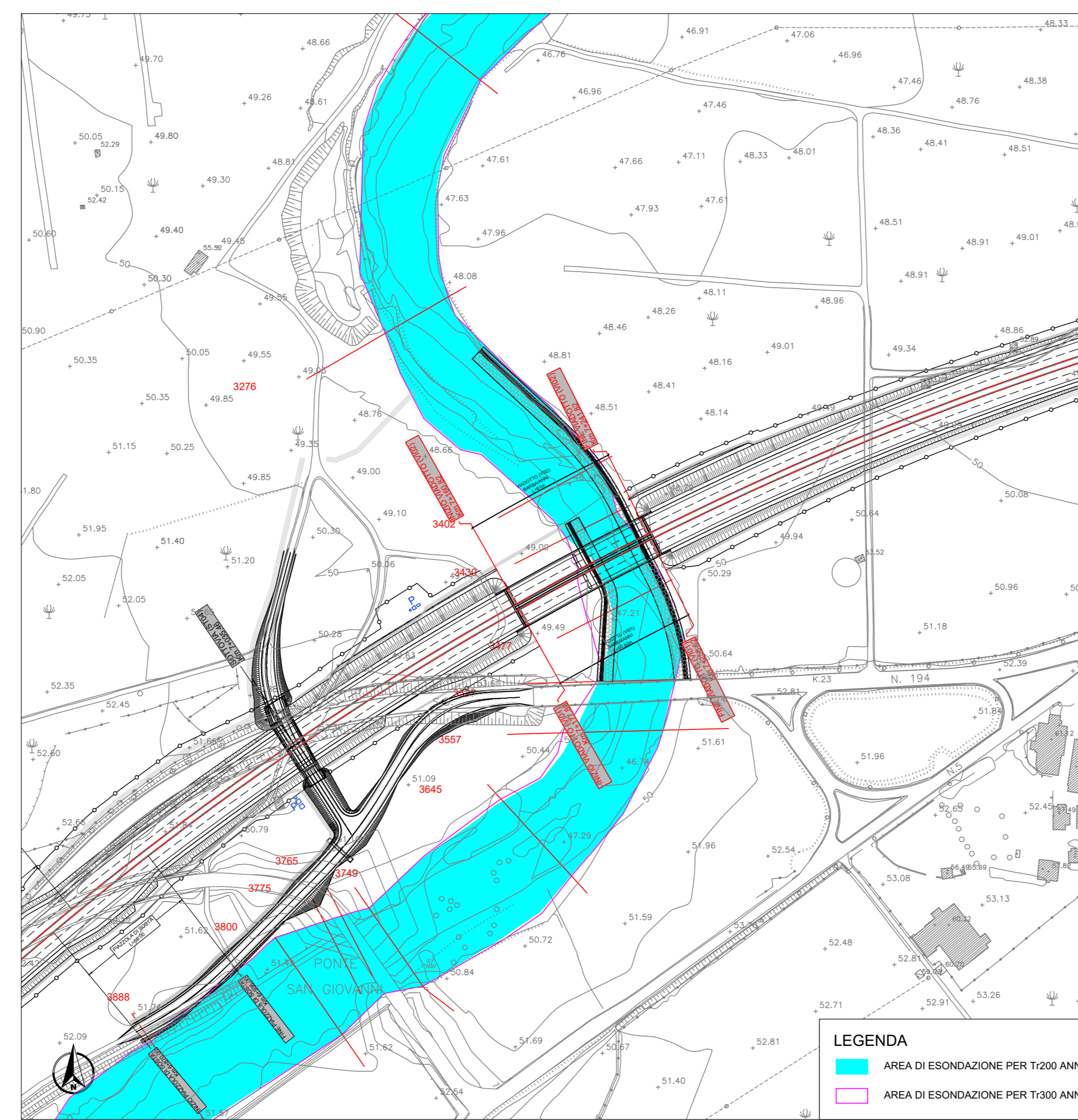
STRALCIO PLANIMETRIA PAI - PERICOLOSITA' E RISCHIO IDRAULICO  
SCALA 1:10000



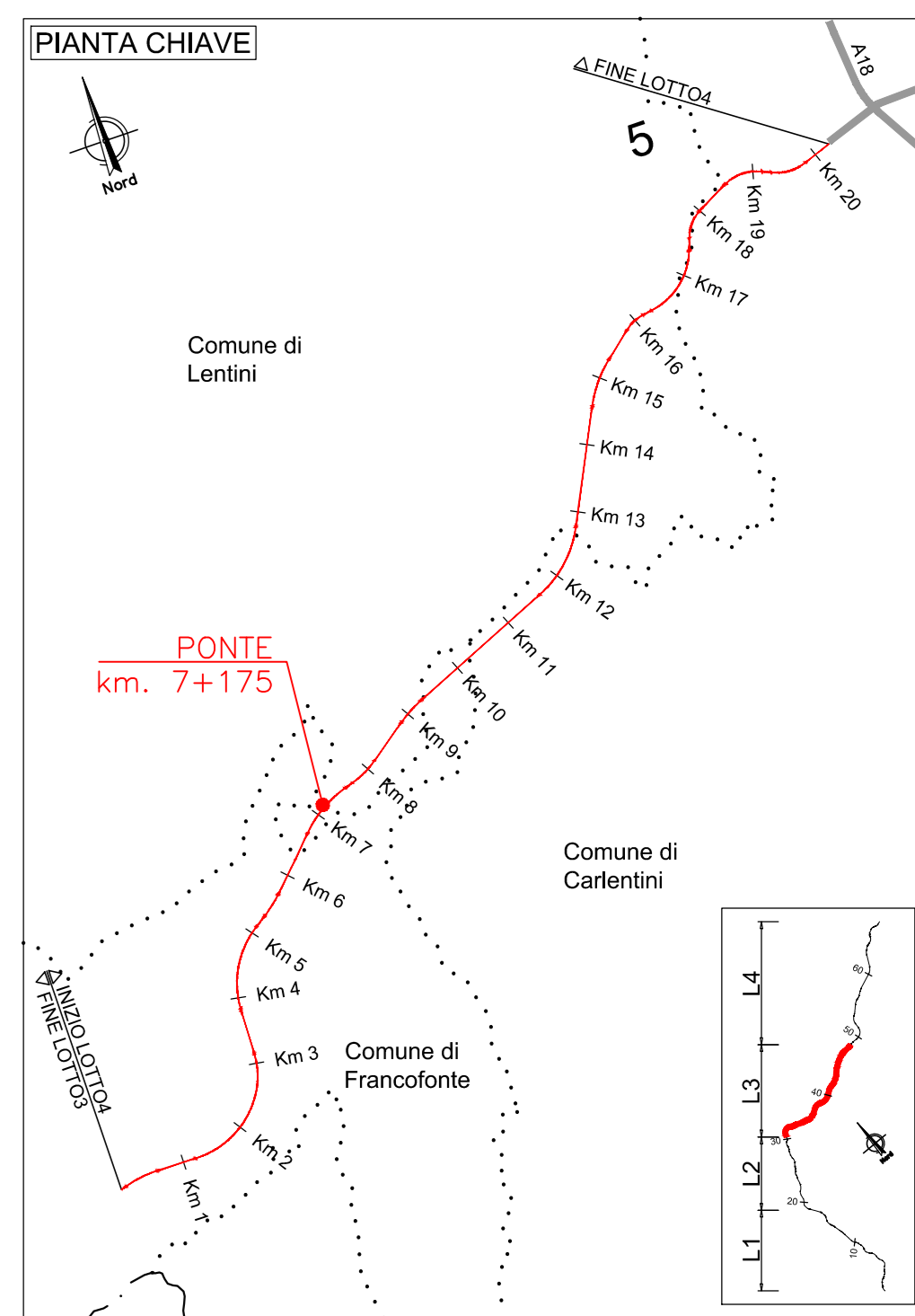
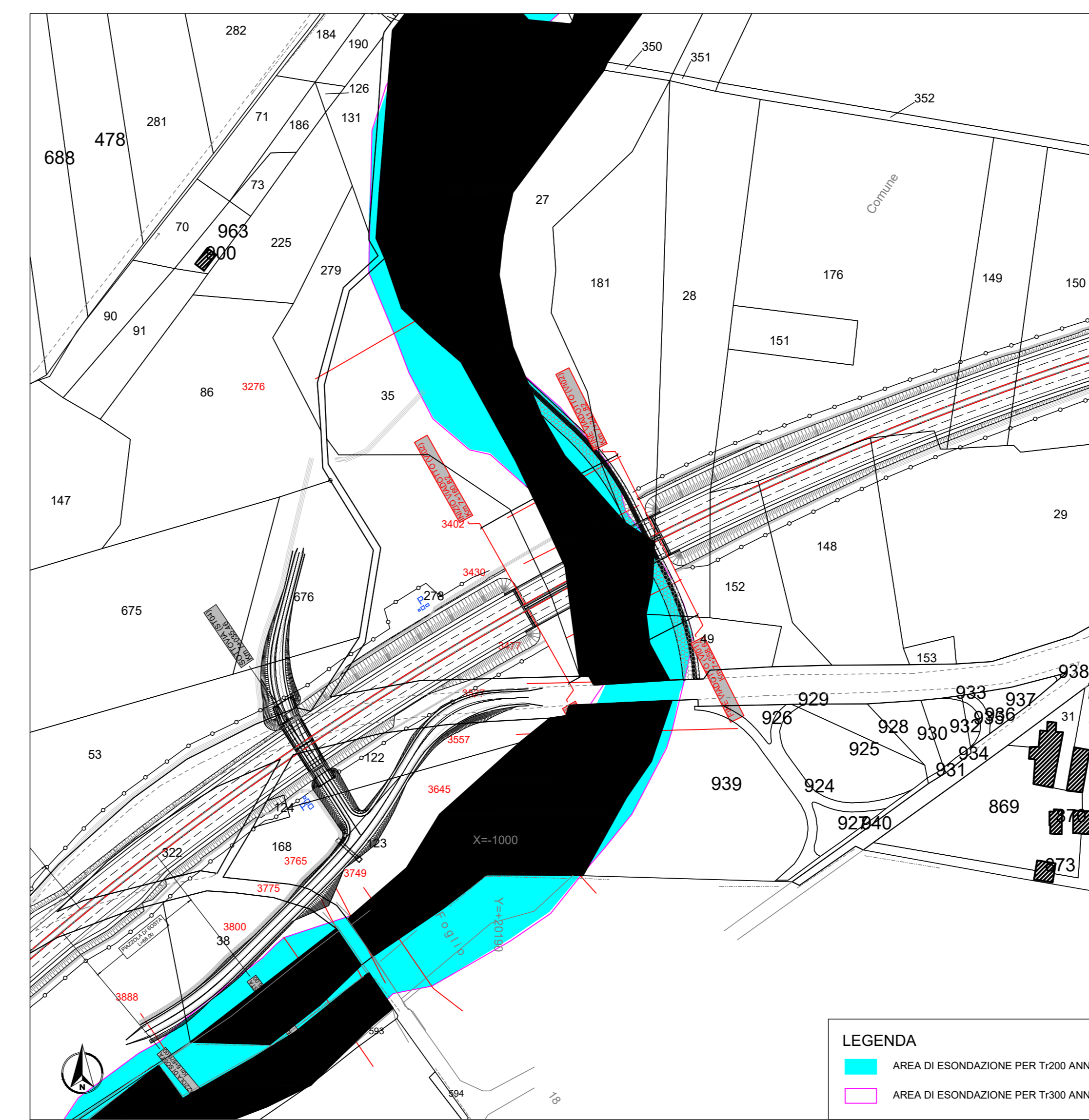
STRALCIO PLANIMETRIA PAI - PERICOLOSITA' E RISCHIO GEOMORFOLOGIA  
SCALA 1:10000



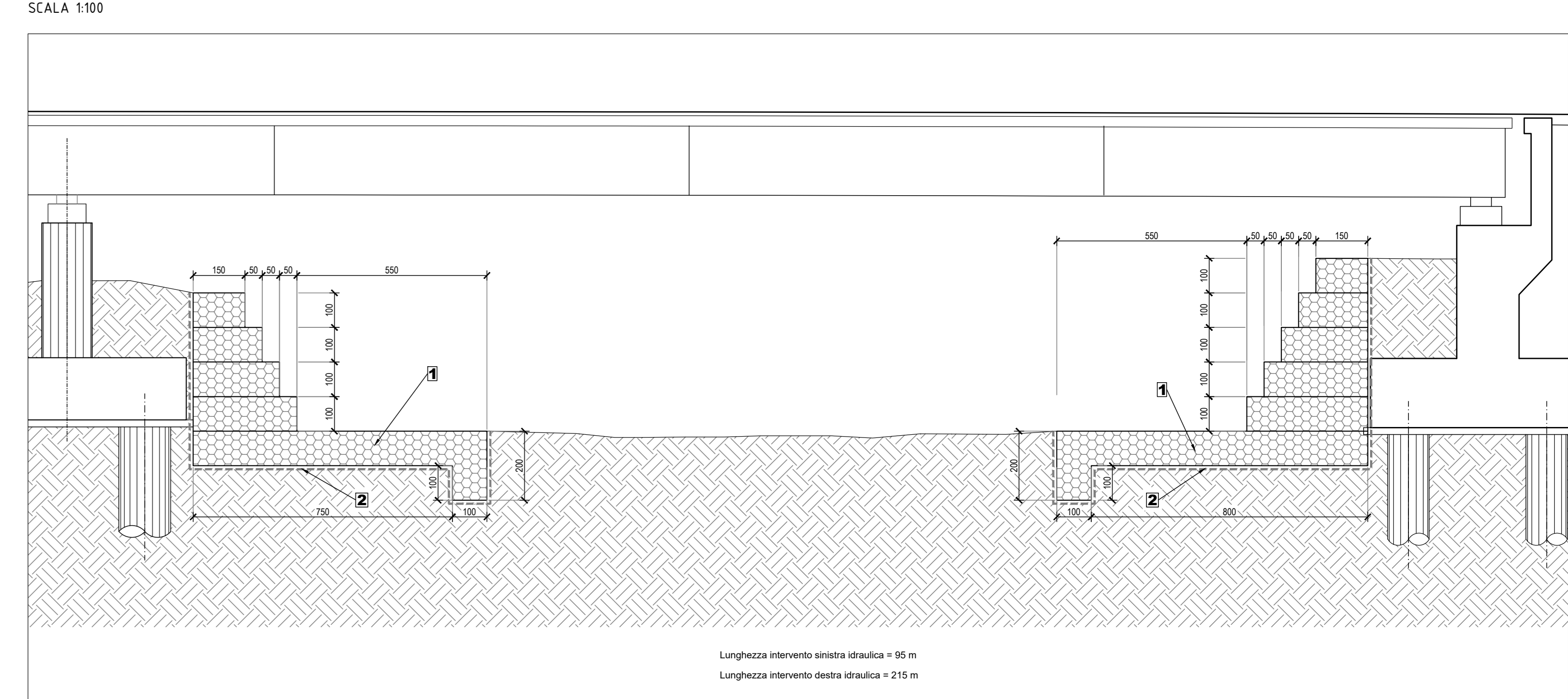
PLANIMETRIA DI PROGETTO  
SCALA 1:2000



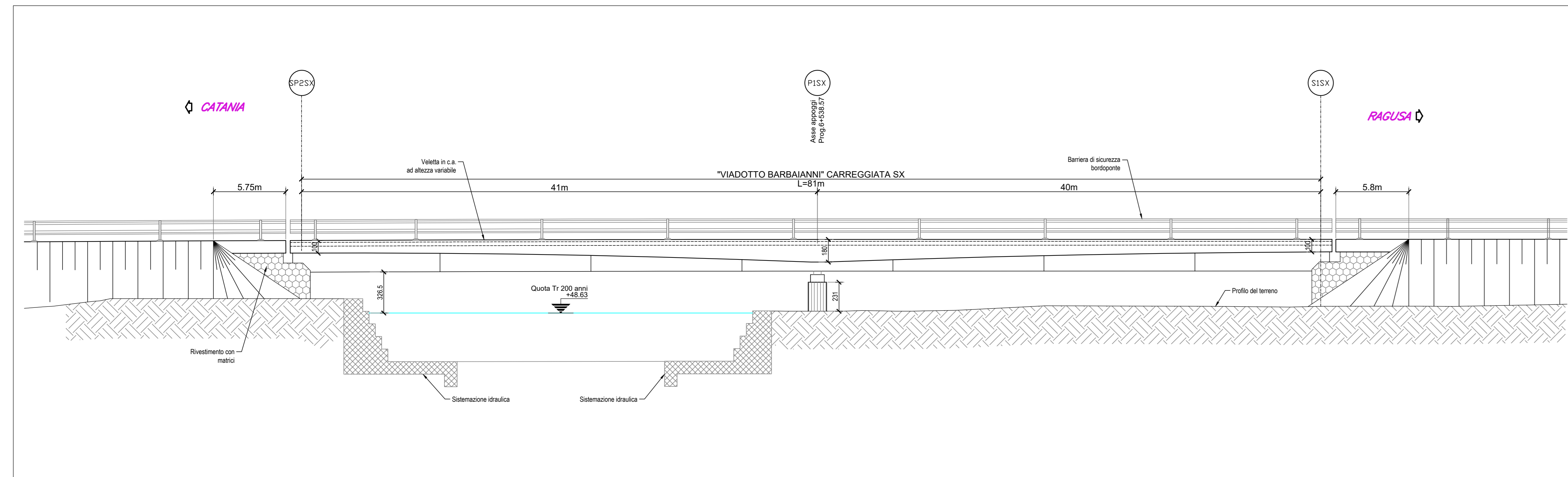
PLANIMETRIA CATASTALE  
SCALA 1:2000



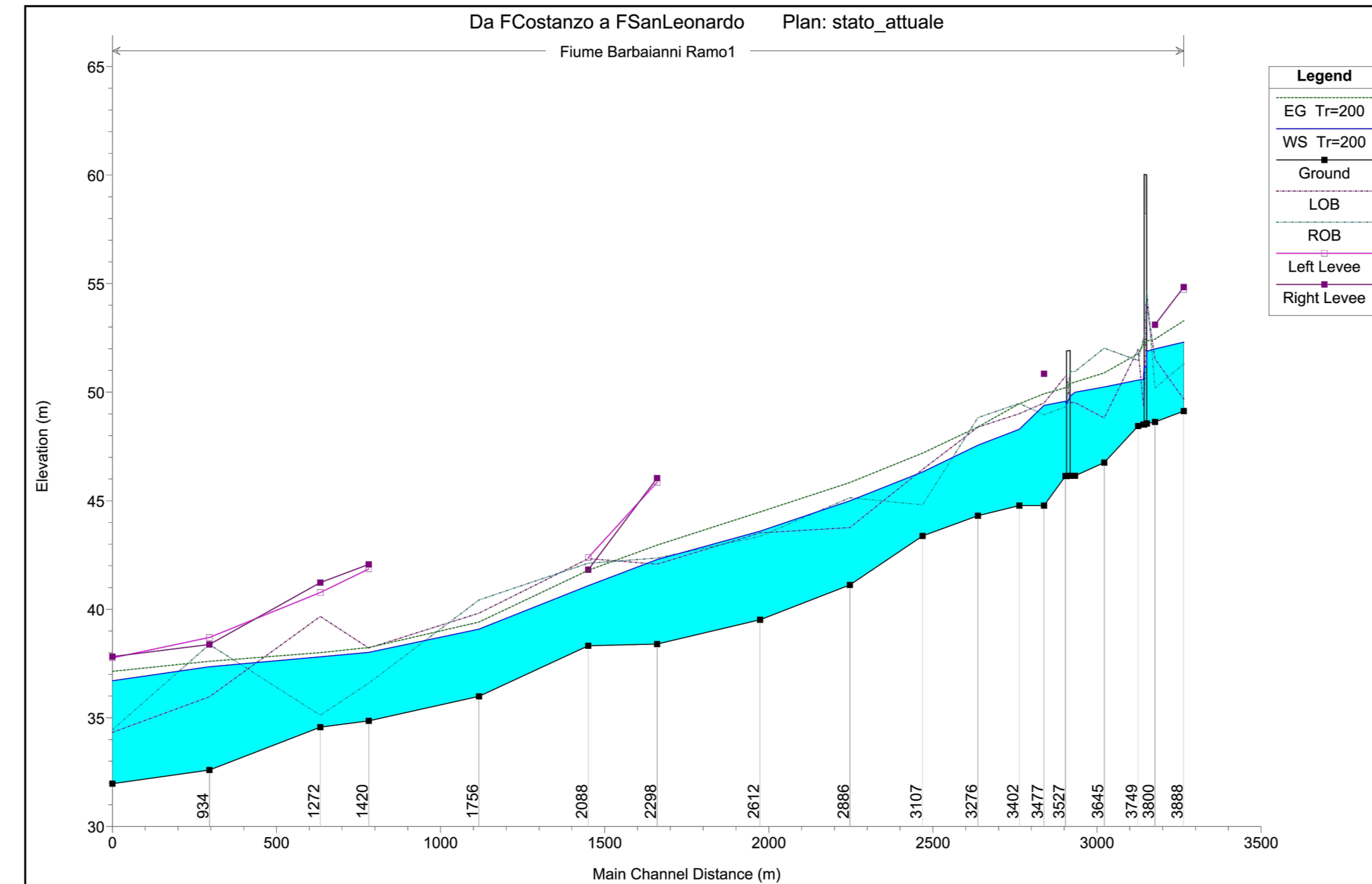
SEZIONE TIPO  
SCALA 1:100



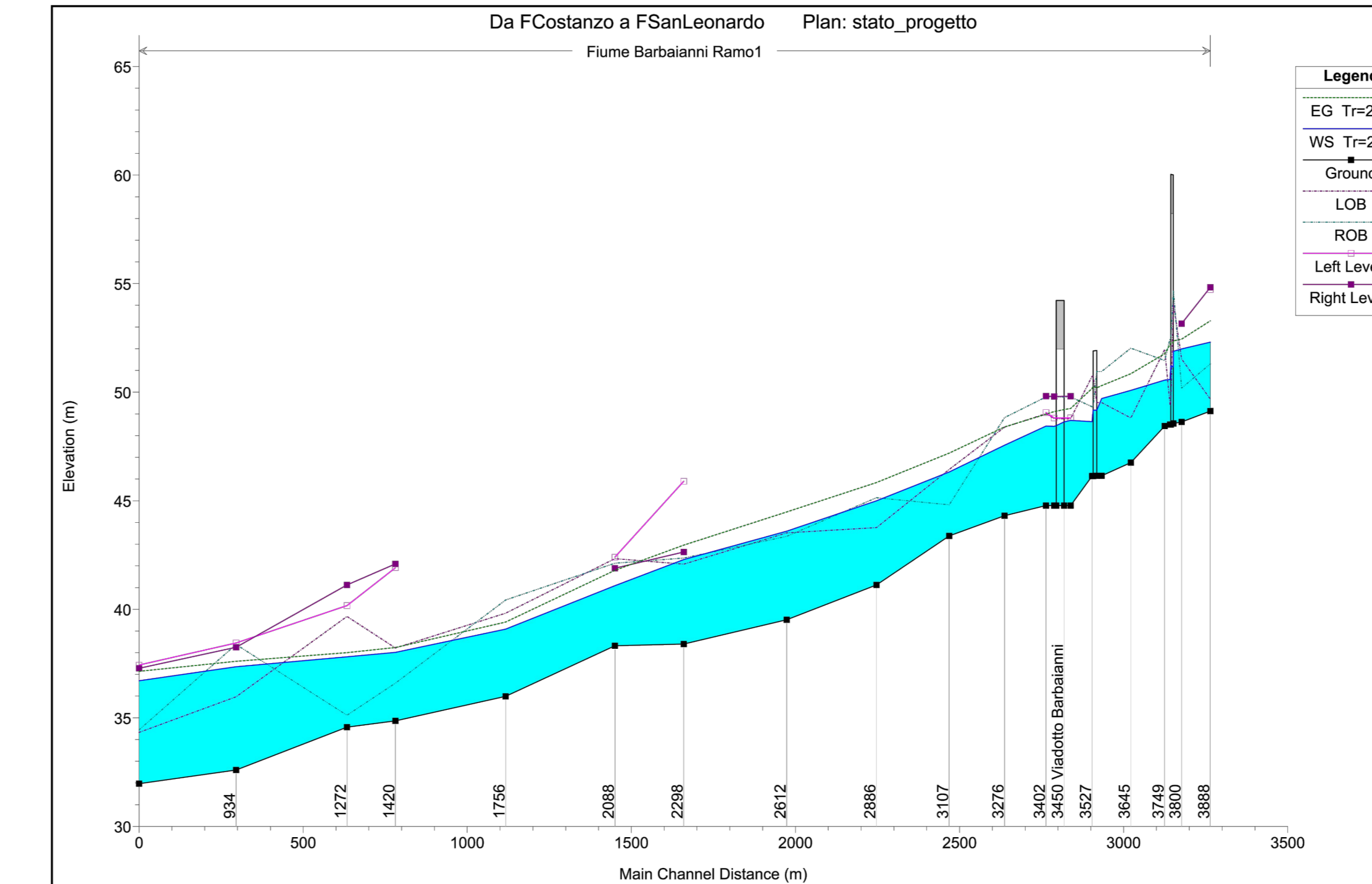
PROFILO CARREGGIATA SX  
SCALA 1:200



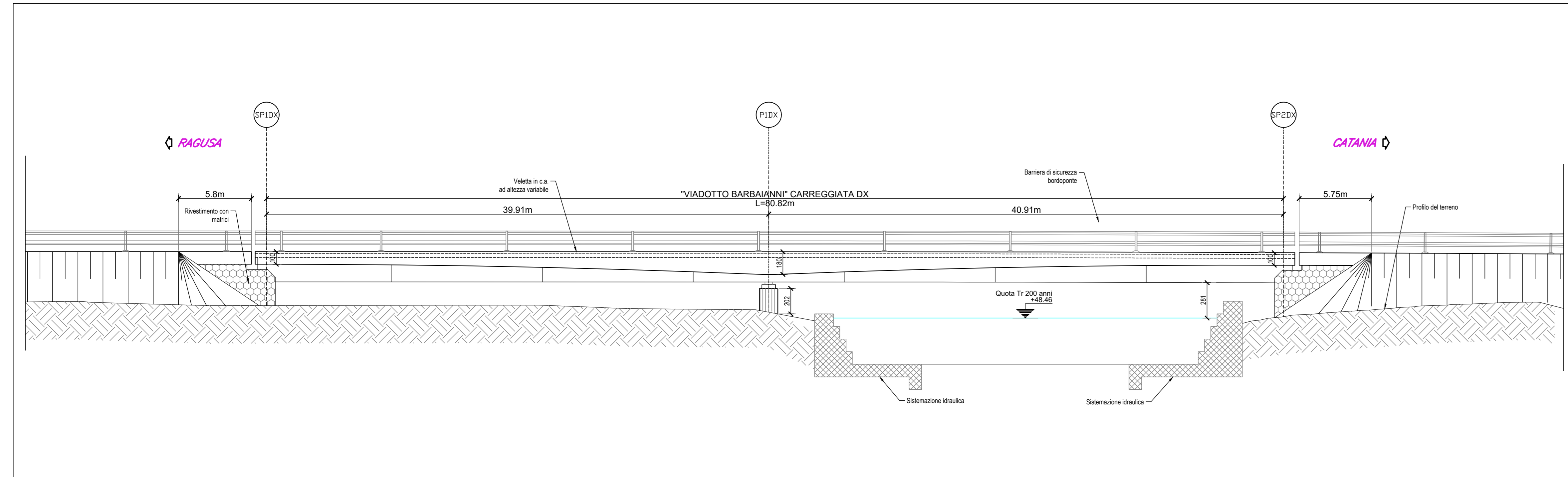
PROFILO DI CALCOLO STATO ATTUALE



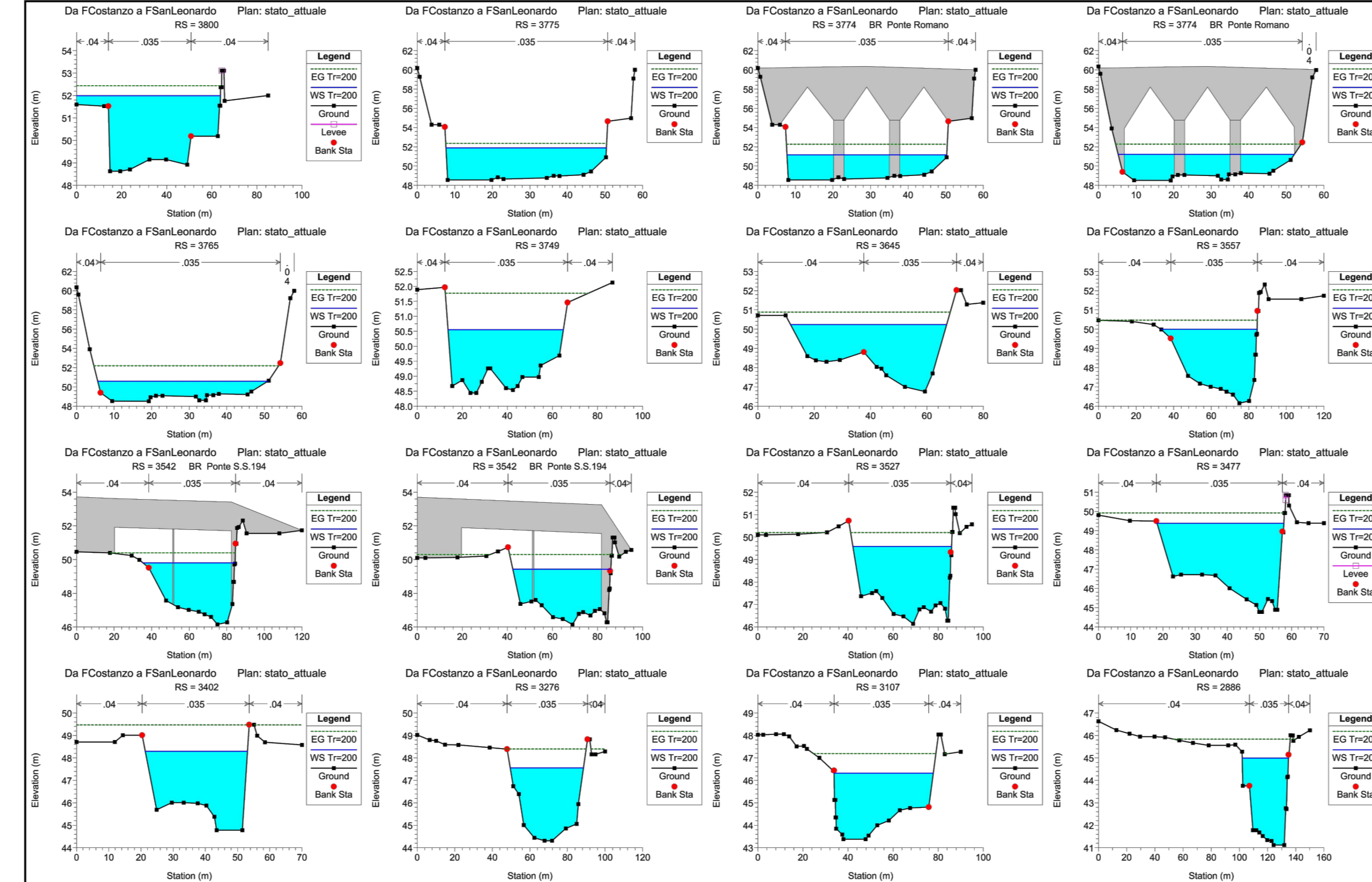
PROFILO DI CALCOLO STATO PROGETTO



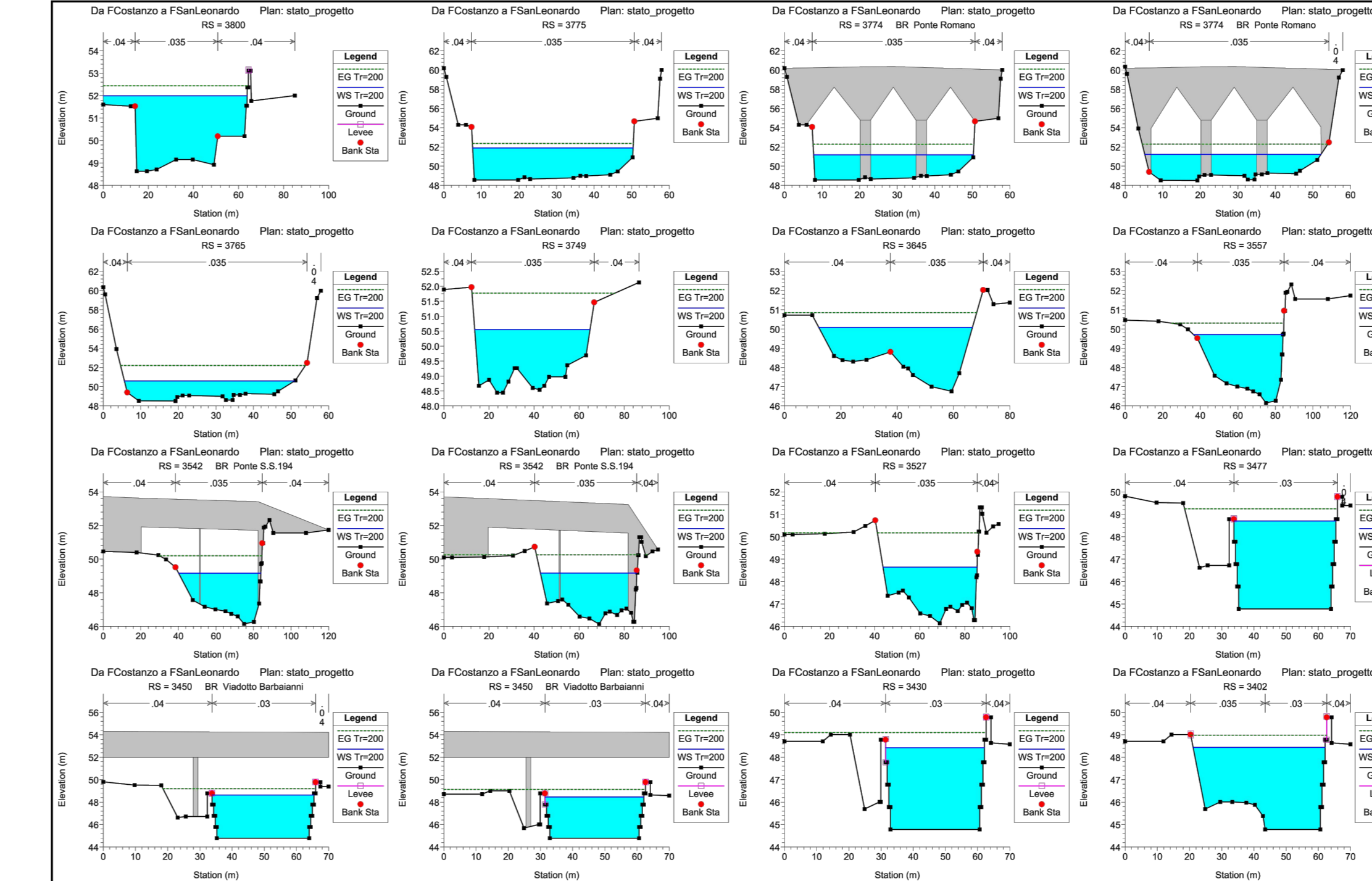
PROFILO CARREGGIATA DX  
SCALA 1:200



SEZIONI DI CALCOLO STATO ATTUALE



SEZIONI DI CALCOLO STATO PROGETTO



**Sanas**  
GRUPPO IS ITALIANE  
Direzione Progettazione e Realizzazione Lavori

**ITINERARIO RAGUSA-CATANIA**  
Collegamento viario compreso tra lo Svincolo della S.S. 514 "di Chiaramonte" con la S.S. 115 e lo Svincolo della S.S. 194 "Ragusana"  
LOTTO 4 - Dallo svincolo n. 8 "Francoforte" (compreso) allo svincolo della "Ragusana" (escluso)

**PROGETTO ESECUTIVO** cod. PA898

PROGETTAZIONE: ATI SINTAGMA - GP INGEGNERIA - COOPROGETTI - GDG - ICARIA - OMNISERVICE

PROGETTISTA RESPONSABILE DELL'INTEGRAZIONE DELLE PRESTAZIONI SPECIFICAZIONI:  
 Dott. Ing. Nando Graneri  
 Ordine degli Ingegneri della Prov. di Perugia n° 4352

PROGETTISTA RESPONSABILE DELL'INTEGRAZIONE DELLE PRESTAZIONI SPECIFICAZIONI:  
**Sintagma**  
 Dott. Ing. Nando Graneri  
 Ordine degli Ingegneri della Prov. di Perugia n° 4352

COORDINATORE PER LA SICUREZZA IN FASE DI PROGETTAZIONE:  
 Dott. Ing. Fabio Frattolani  
 Ordine degli Ingegneri della Provincia di Perugia n° 4352

VISTO E RESPONSABILE DEL PROCEDIMENTO  
 Dott. Ing. Luigi Mago

**IDROLOGIA E IDRAULICA**  
**Attraversamento idraulico Viadotto Barbaiani**

PRODOTTO	LAZIO	NO. PRODOTTO	70/000/16R00094	REVISIONE	SCALA:
LA04082	E	2101		A	Varie
ELABORATO	ELABORATO	VERIFICATO	VERIFICATO	APPROVATO	