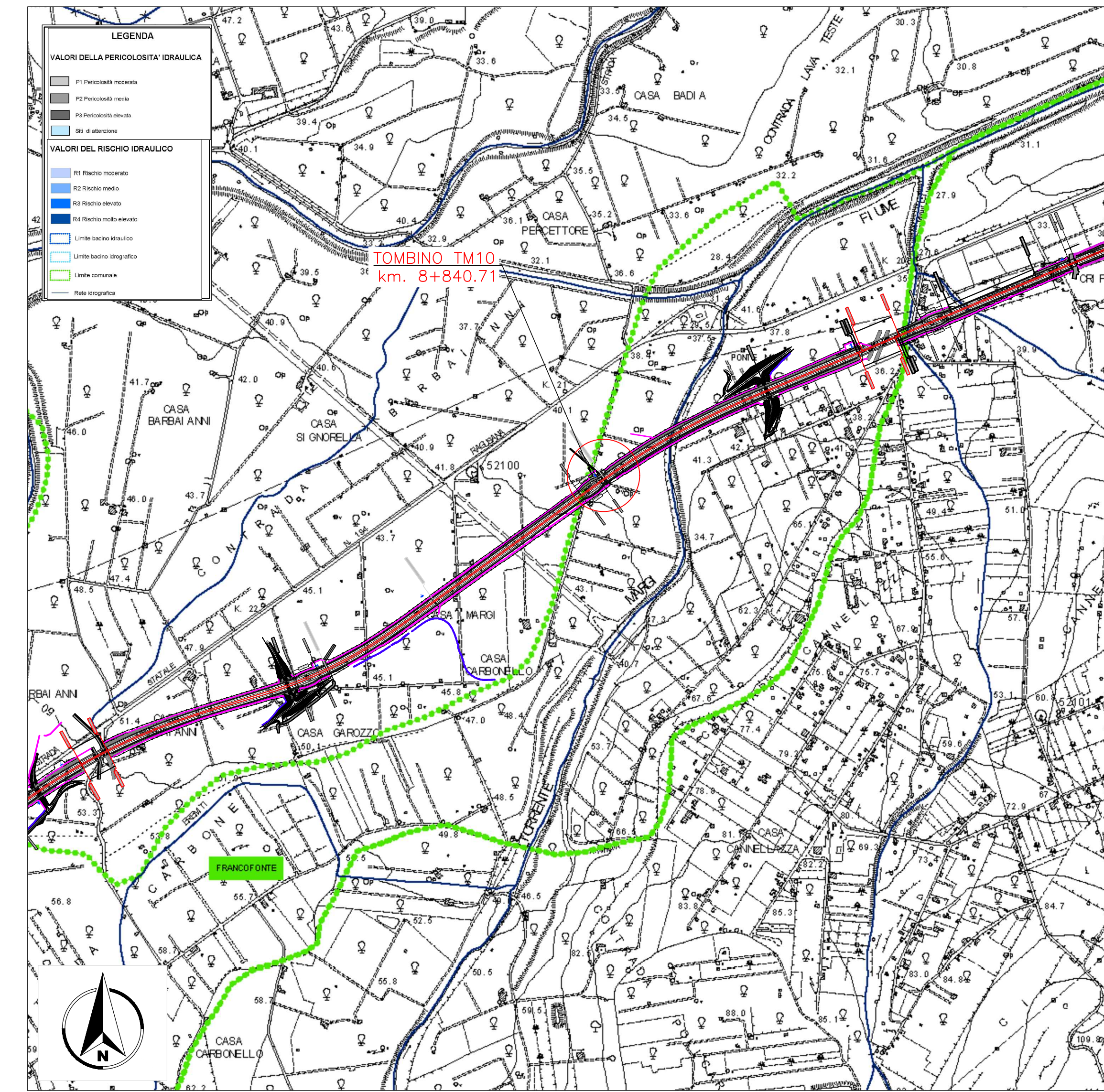
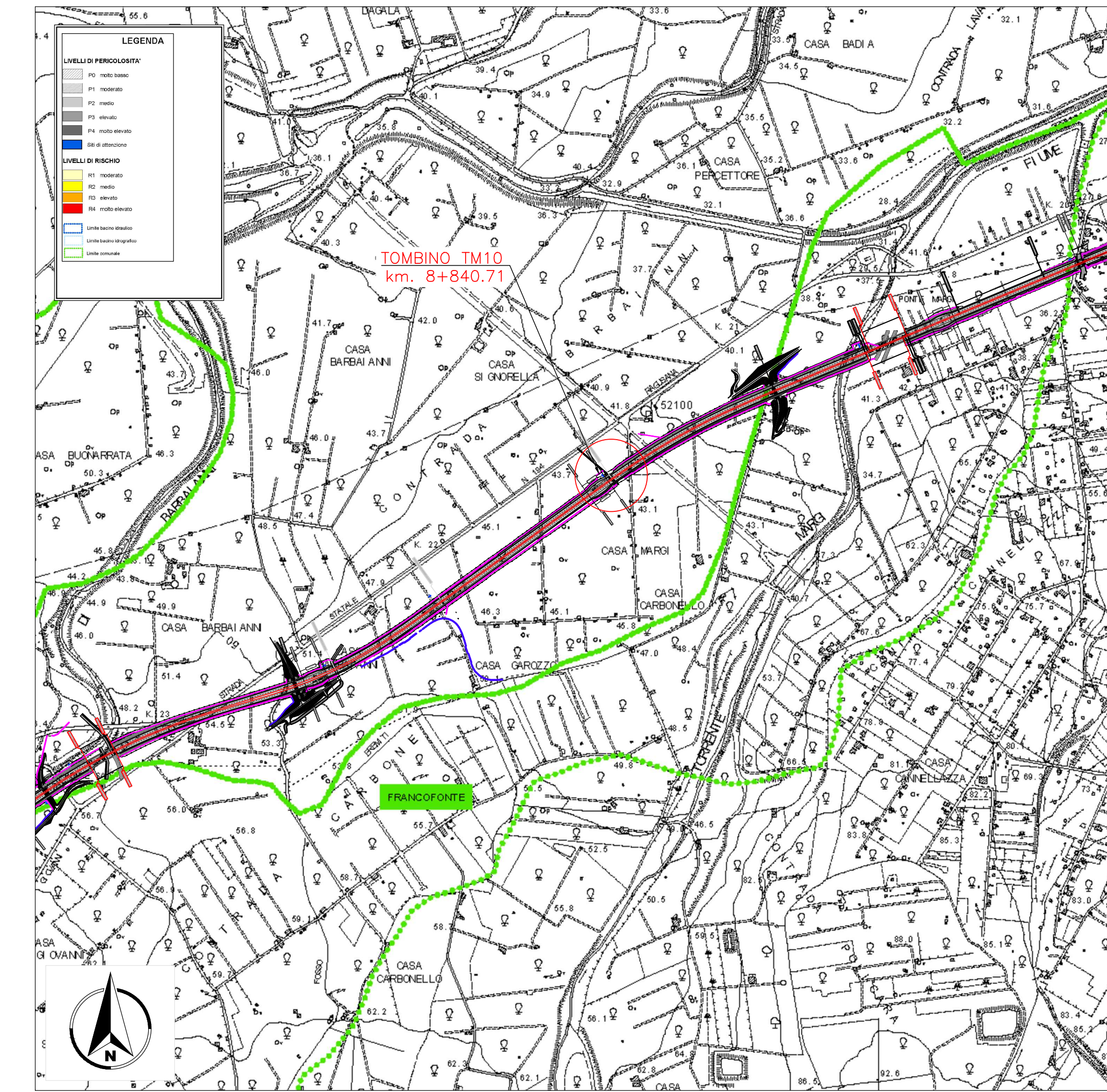


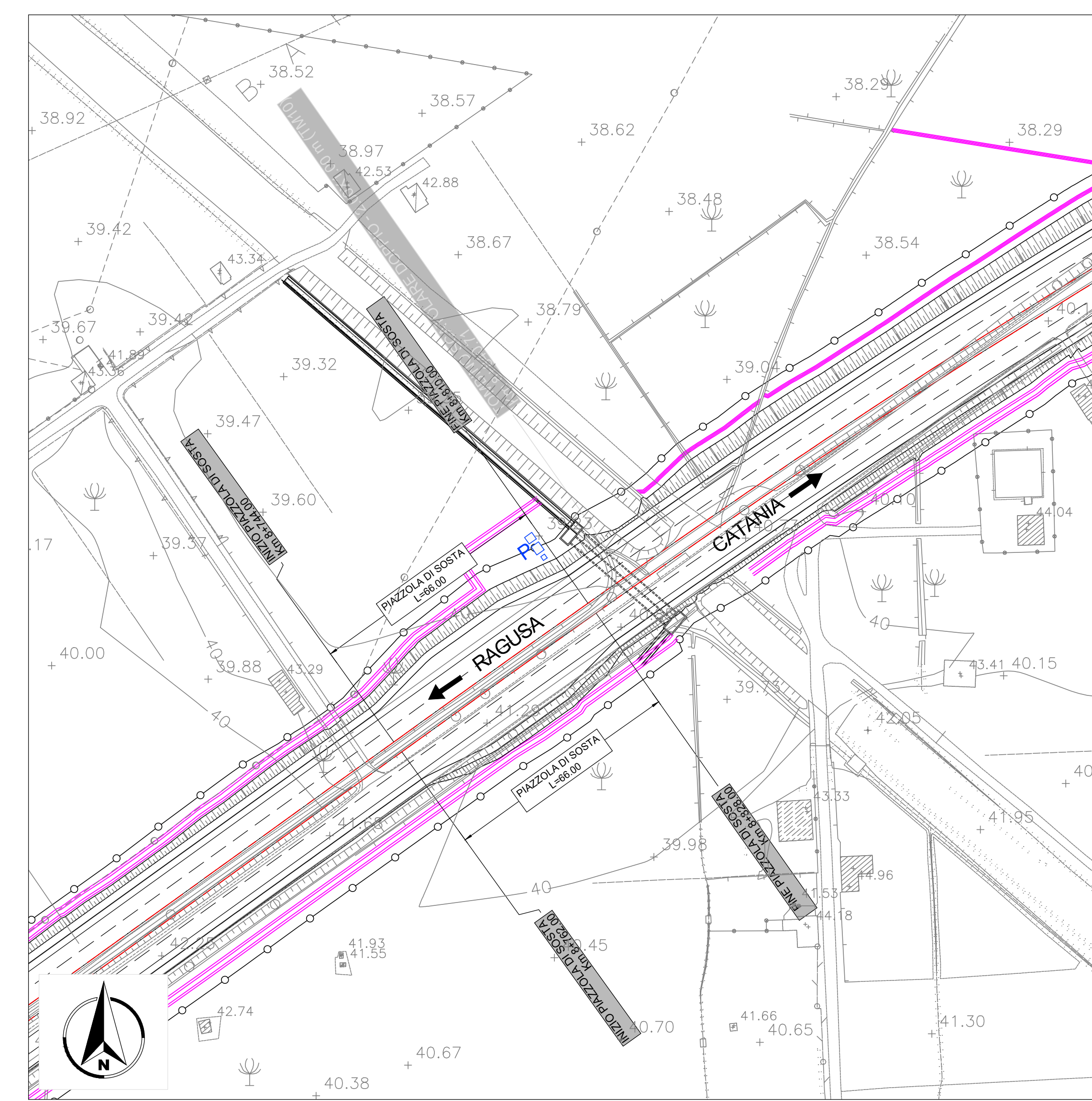
STRALCIO PLANIMETRIA PAI - PERICOLOSITA' E RISCHIO IDRAULICO
SCALA 1:10000



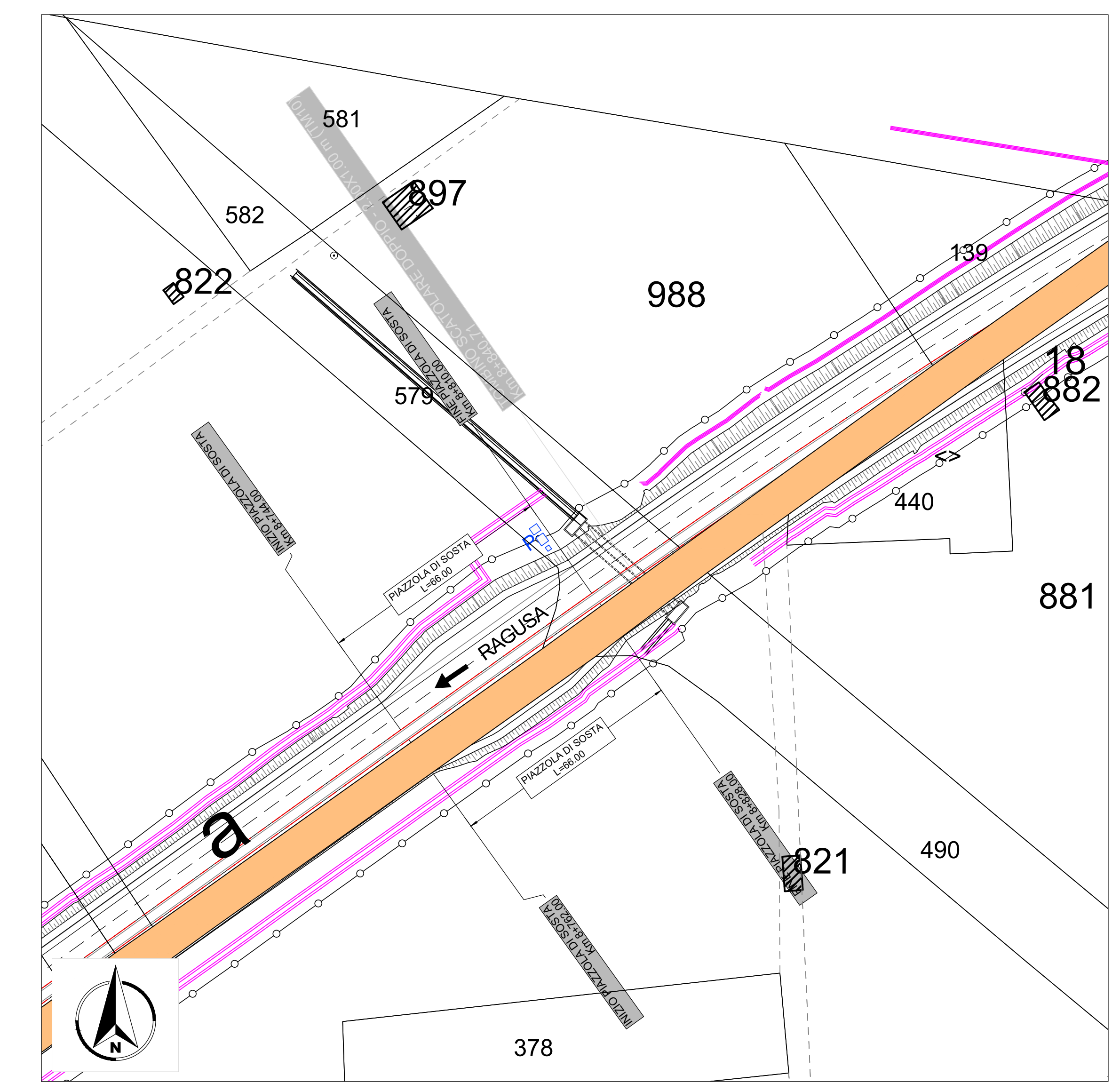
STRALCIO PLANIMETRIA PAI - PERICOLOSITA' E RISCHIO GEOMORFOLOGIA
SCALA 1:10000



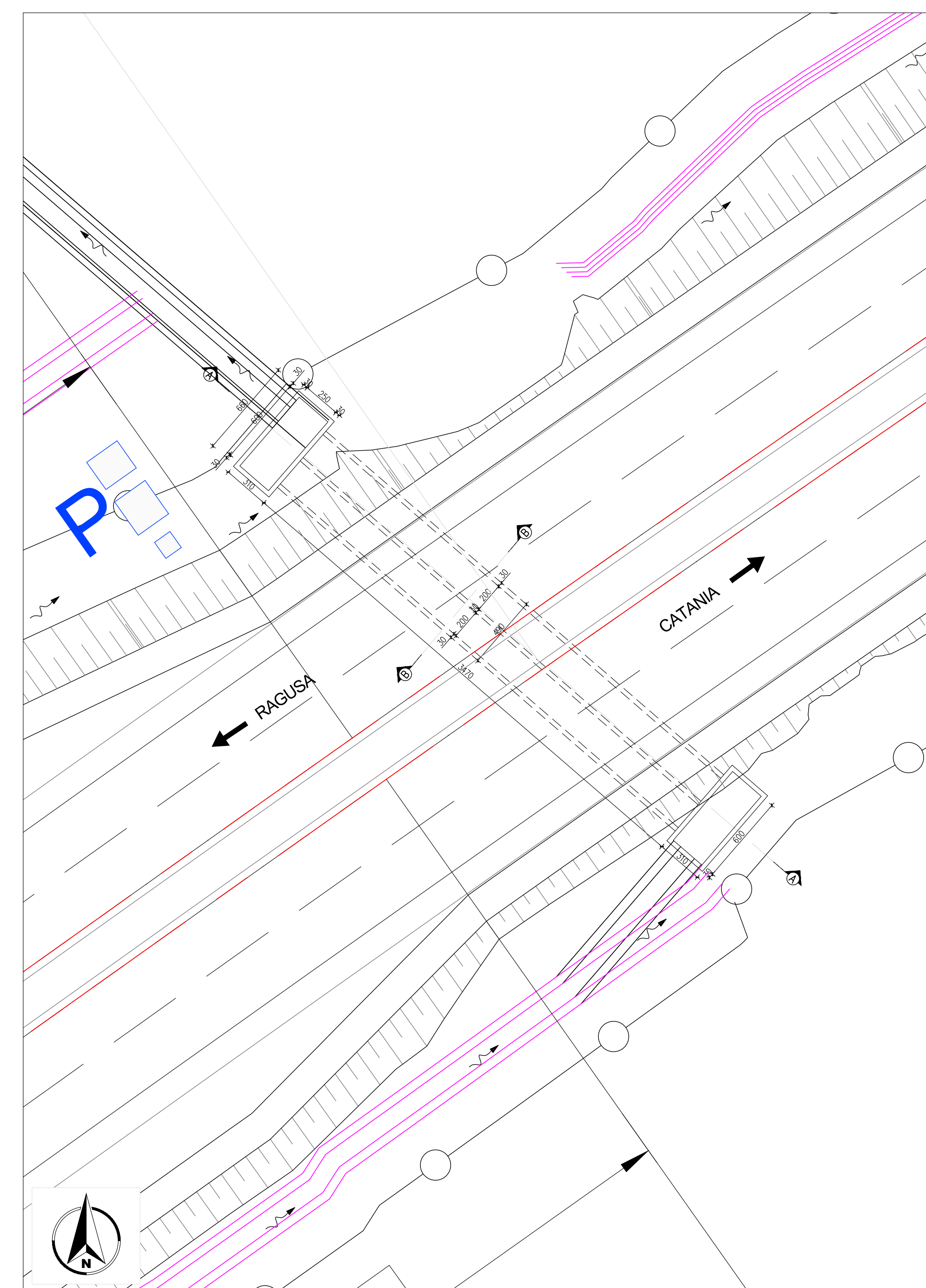
PLANIMETRIA DI PROGETTO
SCALA 1:1000



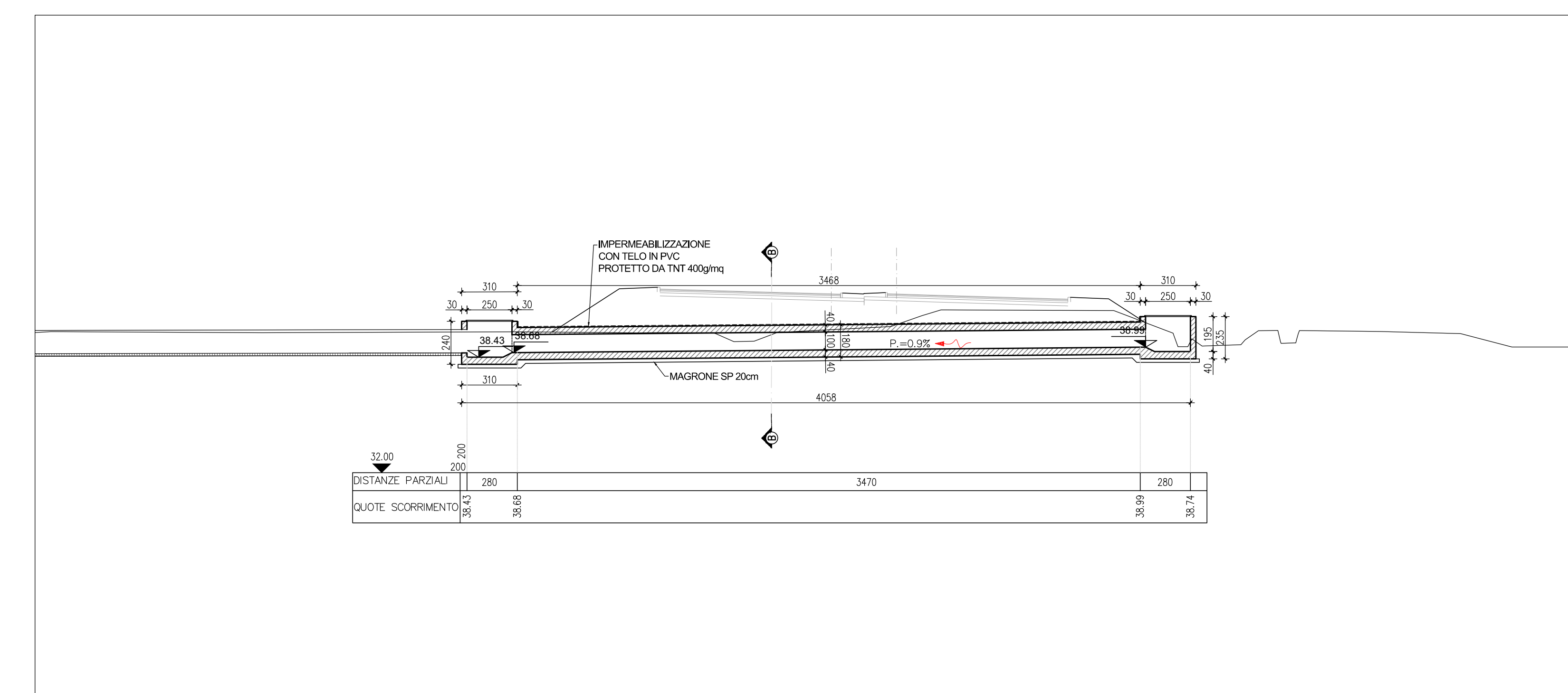
PLANIMETRIA CATASTALE
SCALA 1:1000



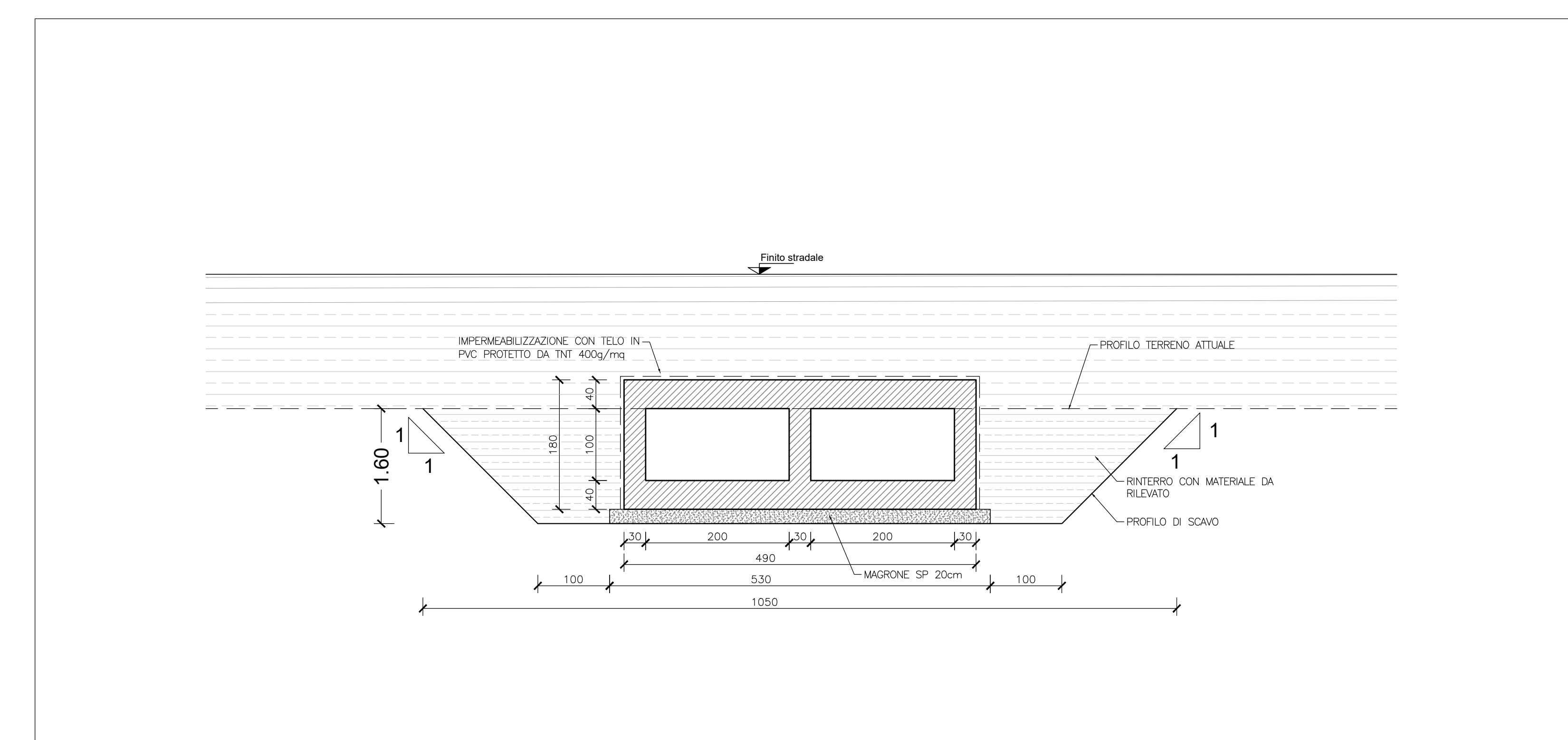
PLANIMETRIA
SCALA 1:200



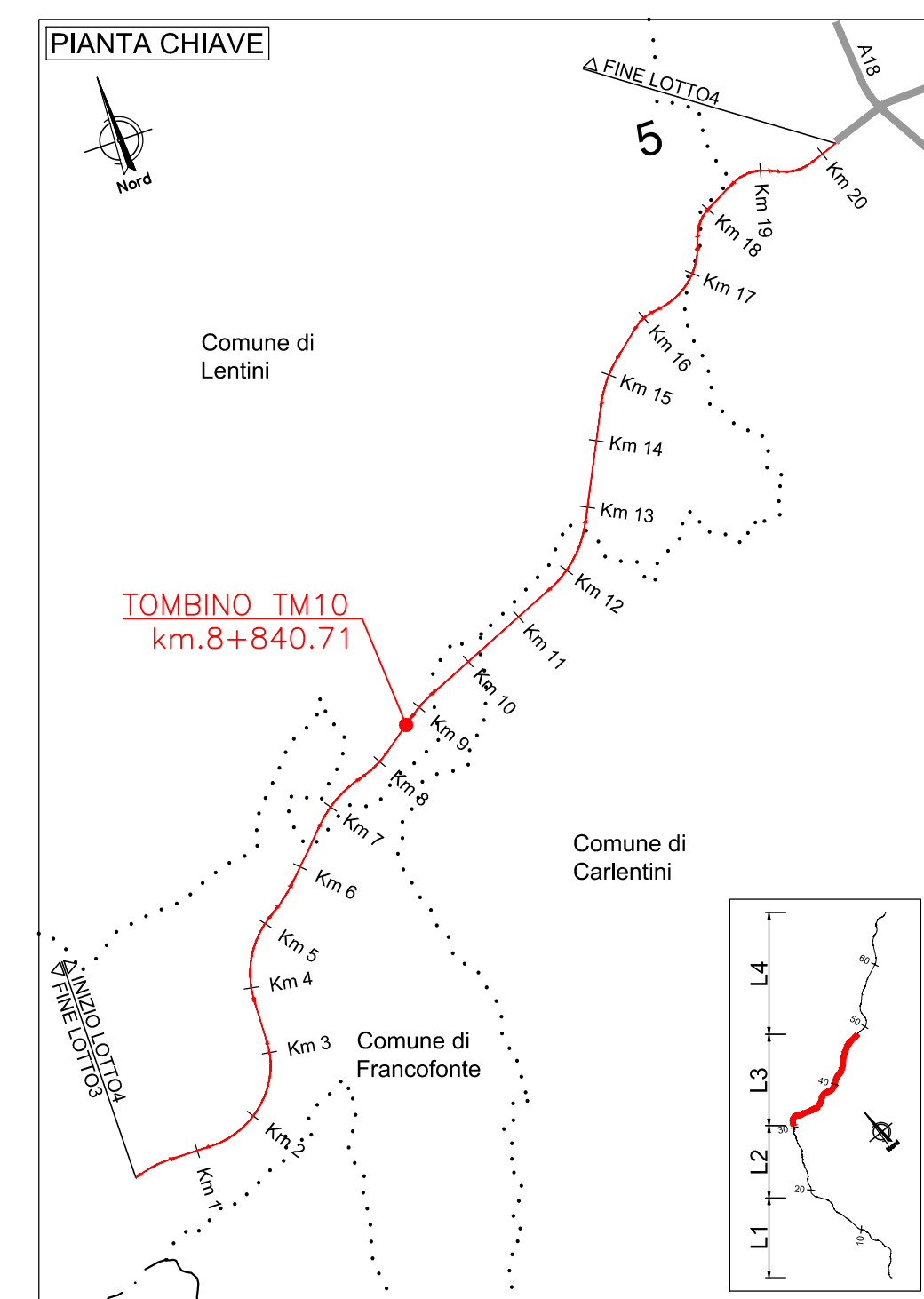
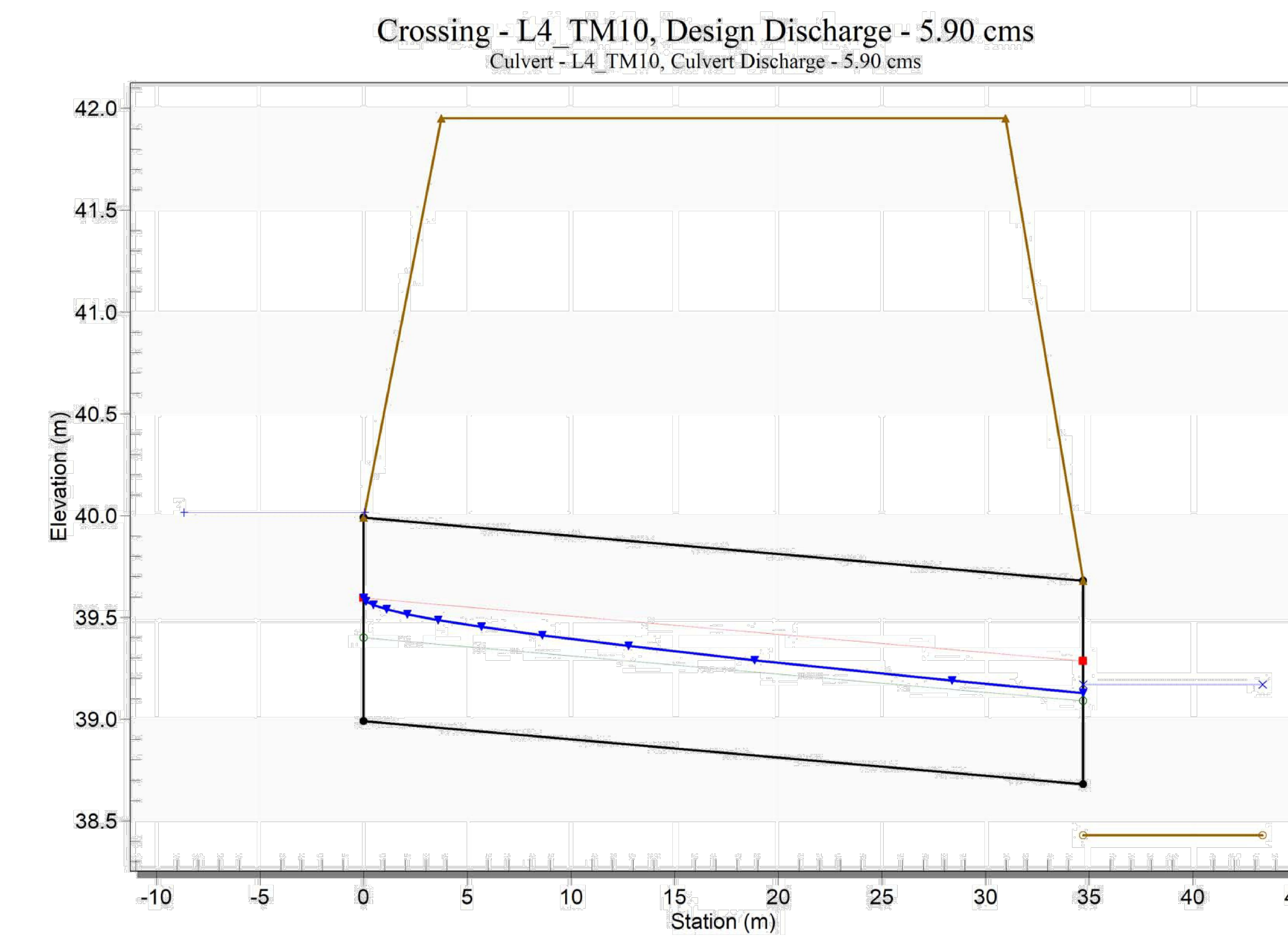
SEZIONE A-A
SCALA 1:200



SEZIONE B-B
SCALA 1:50



PROFLO DI CALCOLO STATO PROGETTO



sanas
GRUPPO FS ITALIANI

ITINERARIO RAGUSA-CATANIA
Collegamento viario compreso tra lo Svincolo della S.S. 514 "di Chiamonte" con la S.S. 115 e lo Svincolo della S.S. 194 "Ragusana"
LOTTO 4 - Dallo svincolo n. 8 "Francoforte" (compreso) allo svincolo della "Ragusana" (escluso)

PROGETTO ESECUTIVO COD. PA898

PROGETTISTA RESPONSABILE DELL'INTEGRAZIONE DELLE PRESTAZIONI		GRUPPO DI PROGETTAZIONE:	
SPECIALISTICHE: Dott. Ing. Nando Giannini Ordine degli ingegneri della Prov. di Perugia n° 4351		MANDATARIA: Sintagma Dott. Ing. N. Giannini Dott. Ing. F. Di Stefano Dott. Ing. A. Di Stefano Dott. Ing. L. Neri	
MANDATARI: Sintagma Dott. Ing. N. Giannini Dott. Ing. F. Di Stefano Dott. Ing. A. Di Stefano Dott. Ing. L. Neri		MANDATARI: Sintagma Dott. Ing. N. Giannini Dott. Ing. F. Di Stefano Dott. Ing. A. Di Stefano Dott. Ing. L. Neri	
IL GEOLOGO: Dott. Ing. Giorgio Cervignani Ordine dei Geologi della Regione Umbra n° 108		IL COORDINATORE PER LA SICUREZZA IN FASE DI PROGETTAZIONE: Dott. Ing. Filippo Rambarino Ordine degli Ingegneri della Provincia di Perugia n° 4351	
VISTO IL RESPONSABILE DEL PROCEDIMENTO Dott. Ing. Luigi Neri		IL RESPONSABILE DEL PROCEDIMENTO Dott. Ing. Luigi Neri	

IDROLOGIA E IDRAULICA
ATTRAVERSAMENTO IDRAULICO TOMBINO TM10

CODICE PROGETTO	NOVE FILE	REVISIONE	SCALA:
PROGETTO	UTI PROJ. N. PROJ.		
ELAB.	ELAB.		
A	Emissione	01/2011	1:200/1:200/1:50
REV.	DESCRIZIONE	DATA	REDATTO VERIFICATO APPROVATO