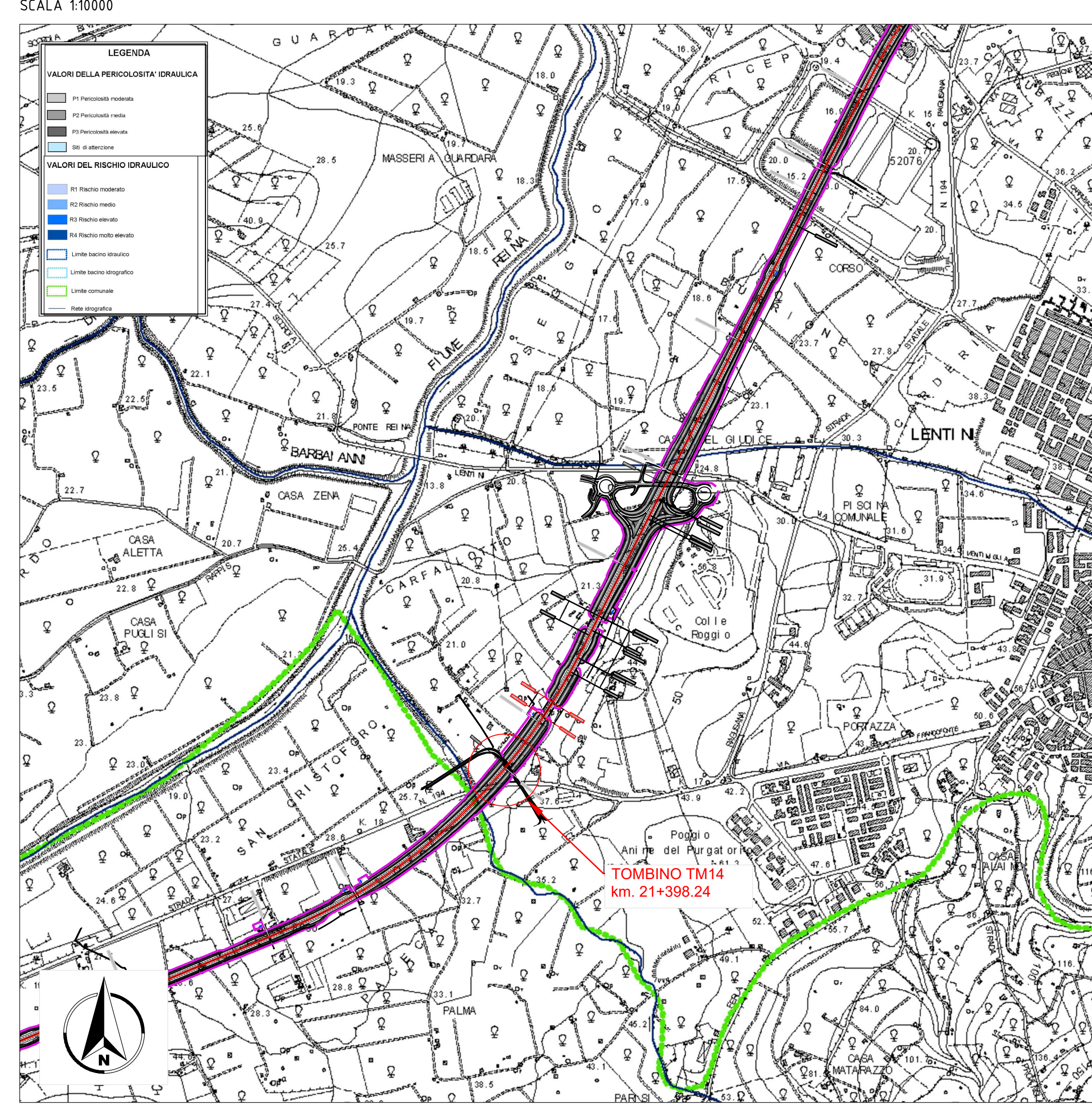
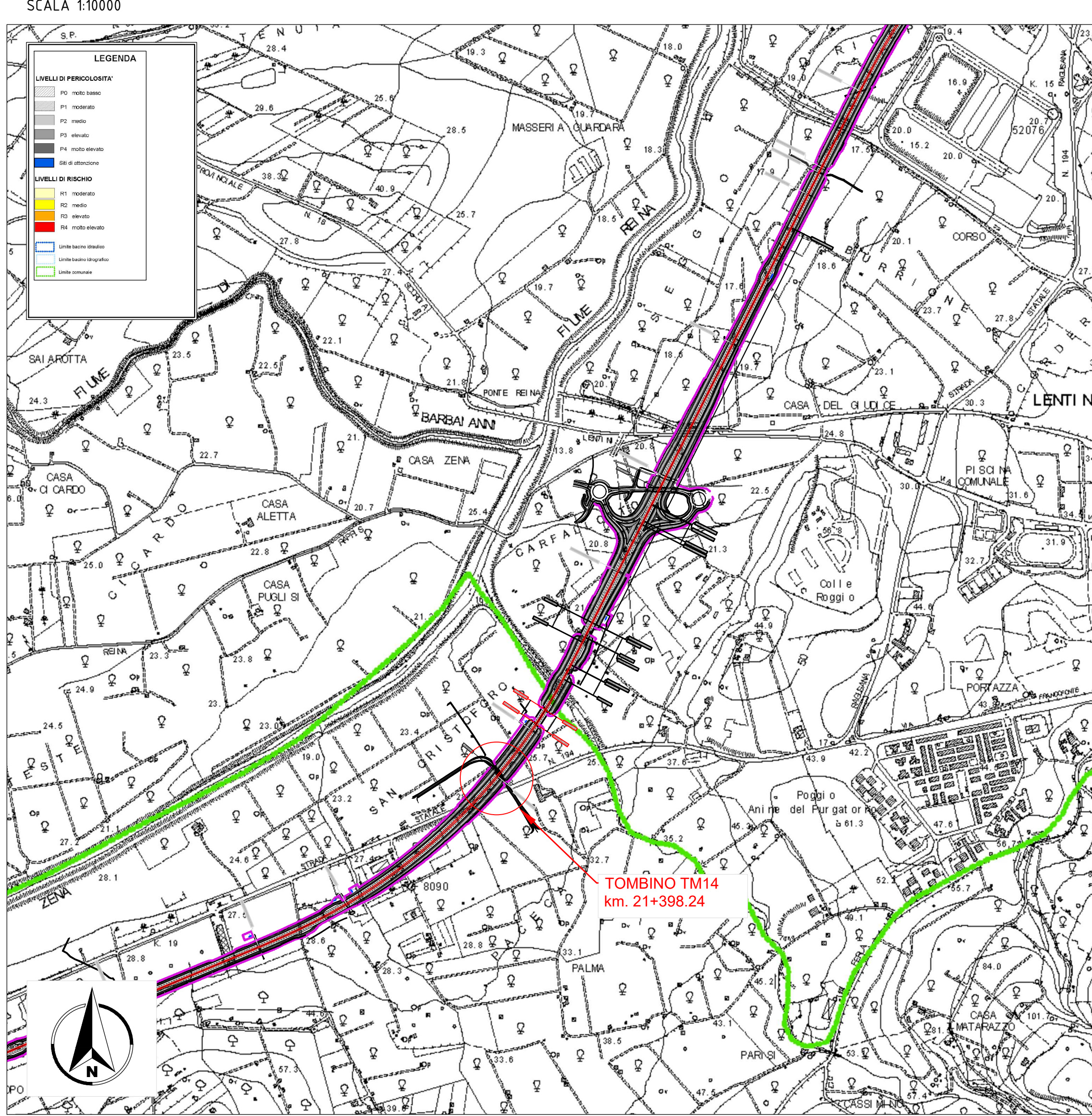


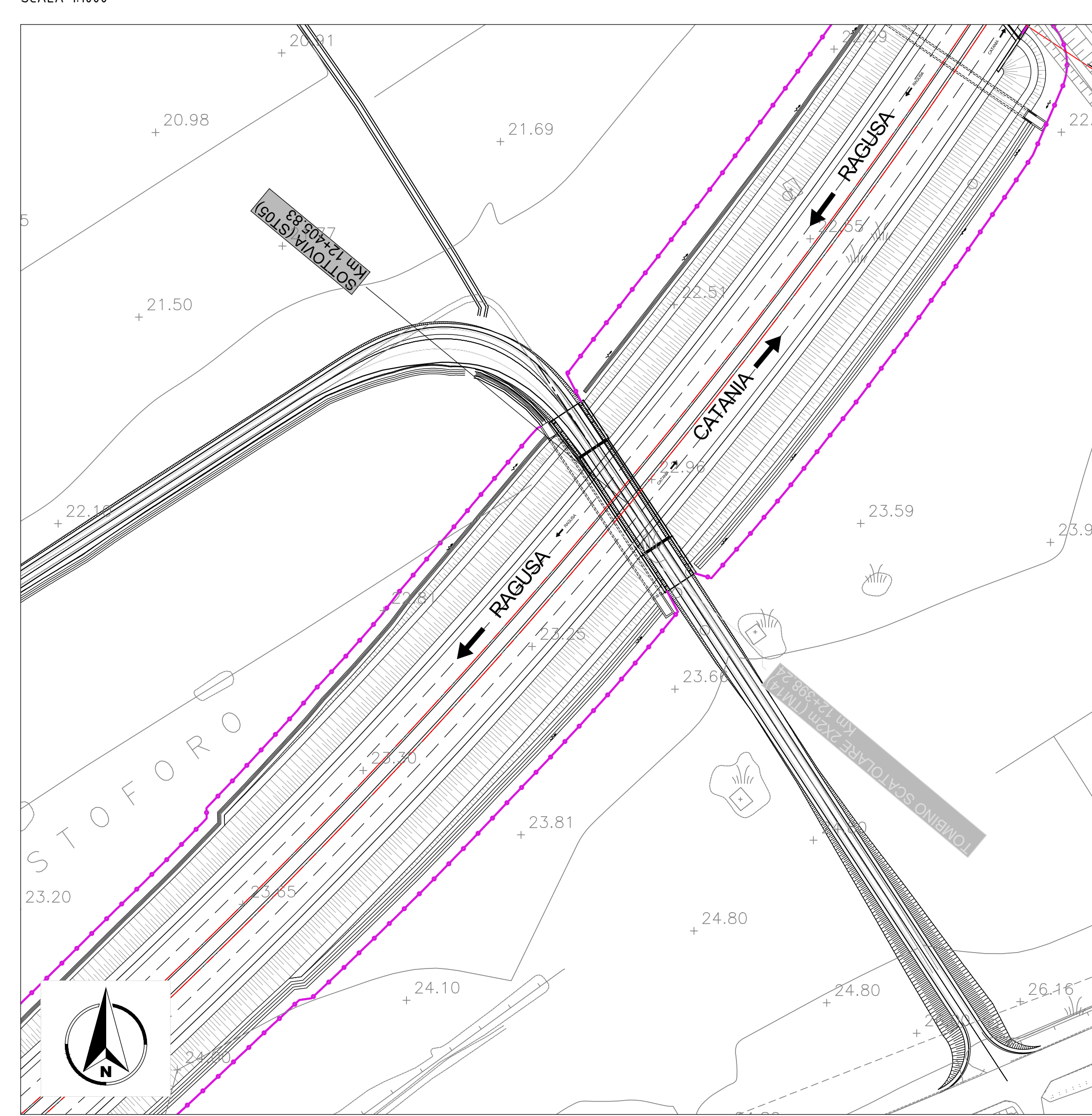
STRALCIO PLANIMETRIA PAI - PERICOLOSITA' E RISCHIO IDRAULICO



STRALCIO PLANIMETRIA PAI - PERICOLOSITA' E RISCHIO GEOMORFOLOGIA



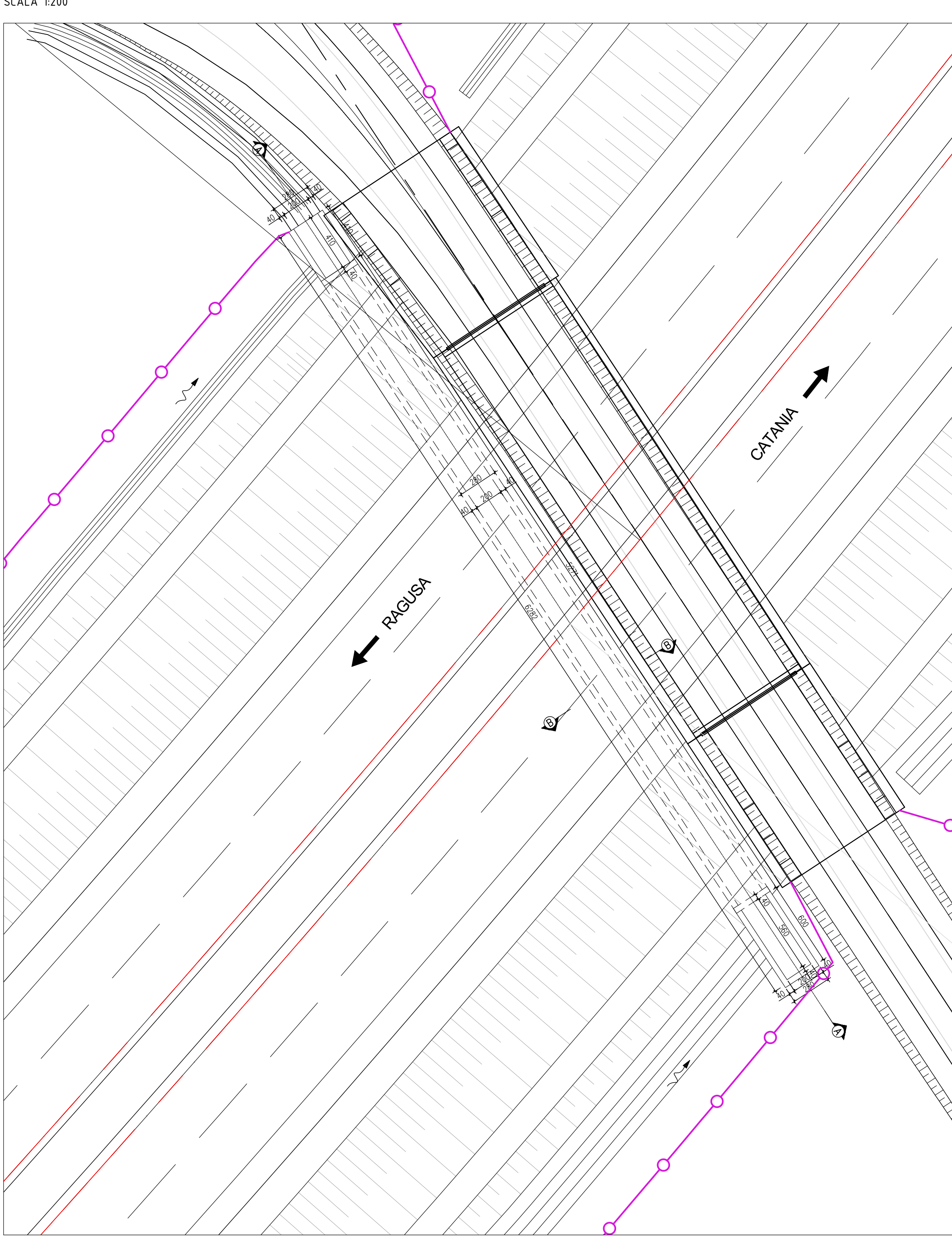
PLANIMETRIA DI PROGETTO



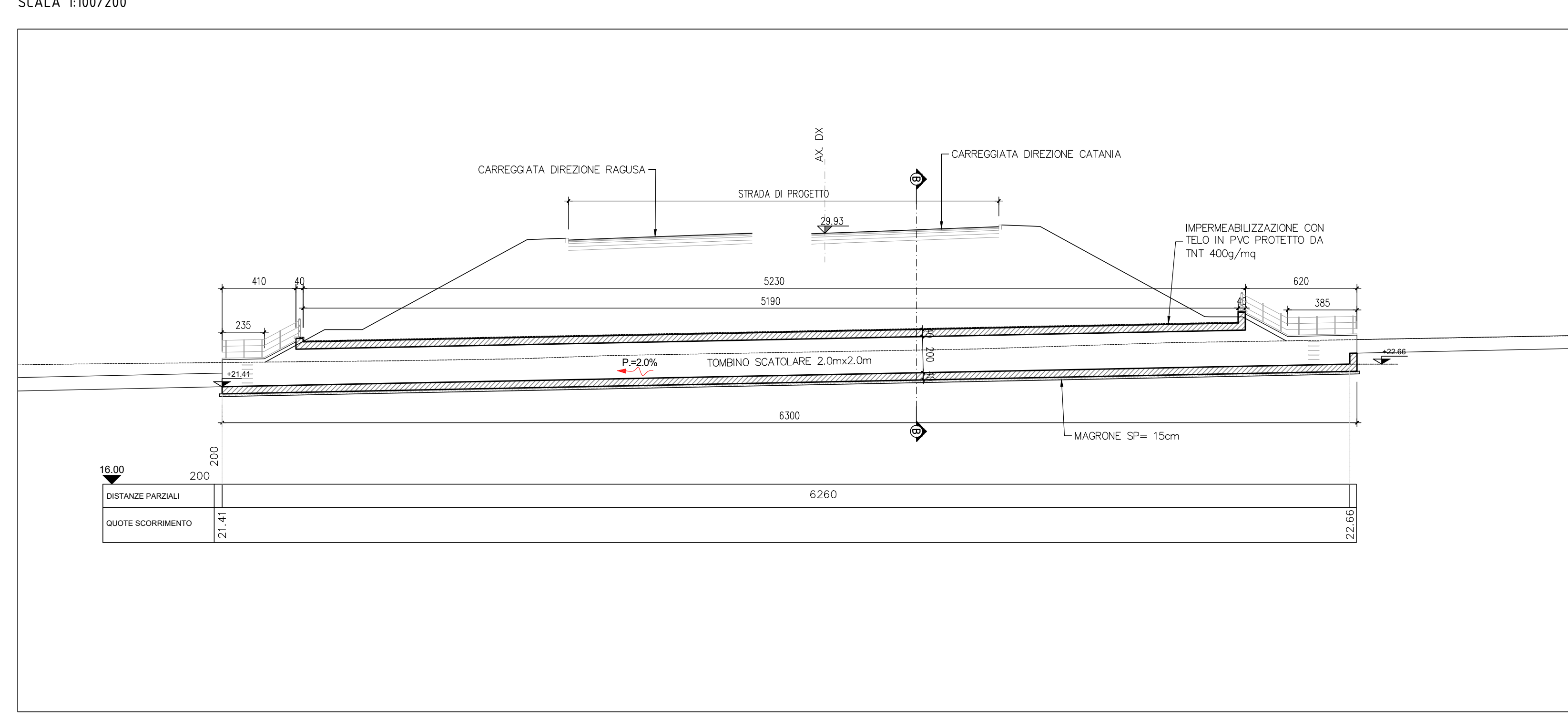
PLANIMETRIA CATASTALE



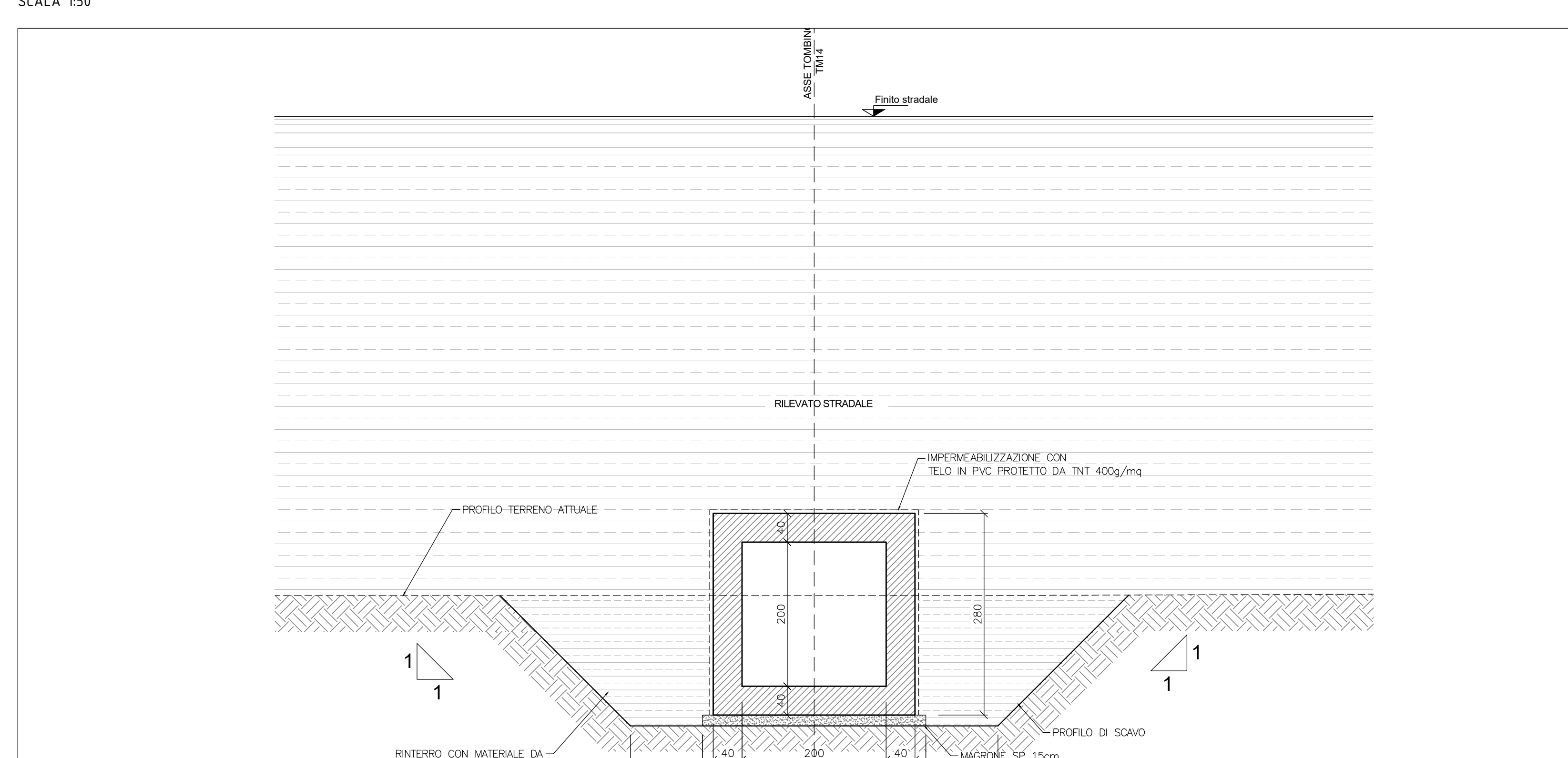
PLANIMETRIA



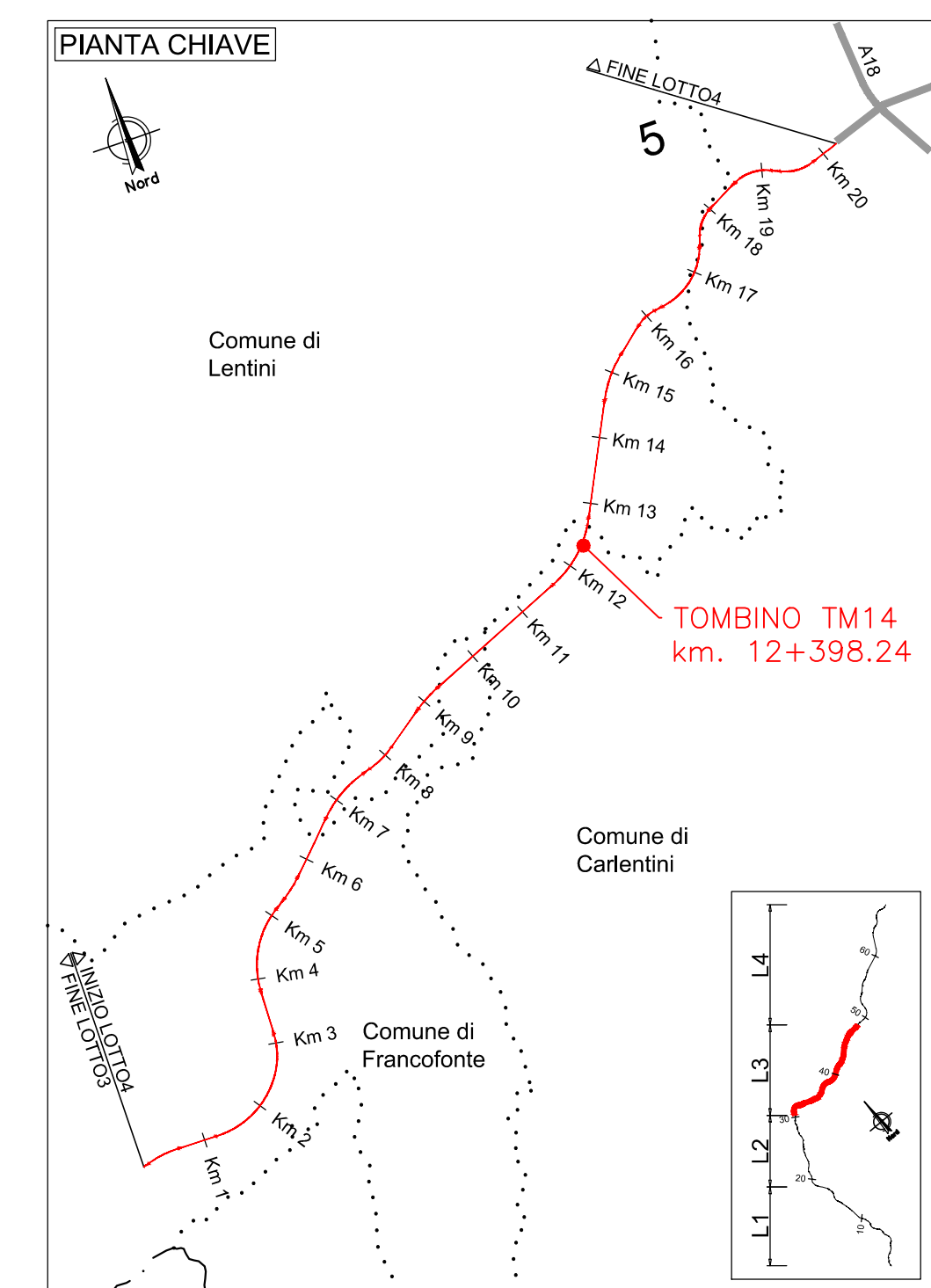
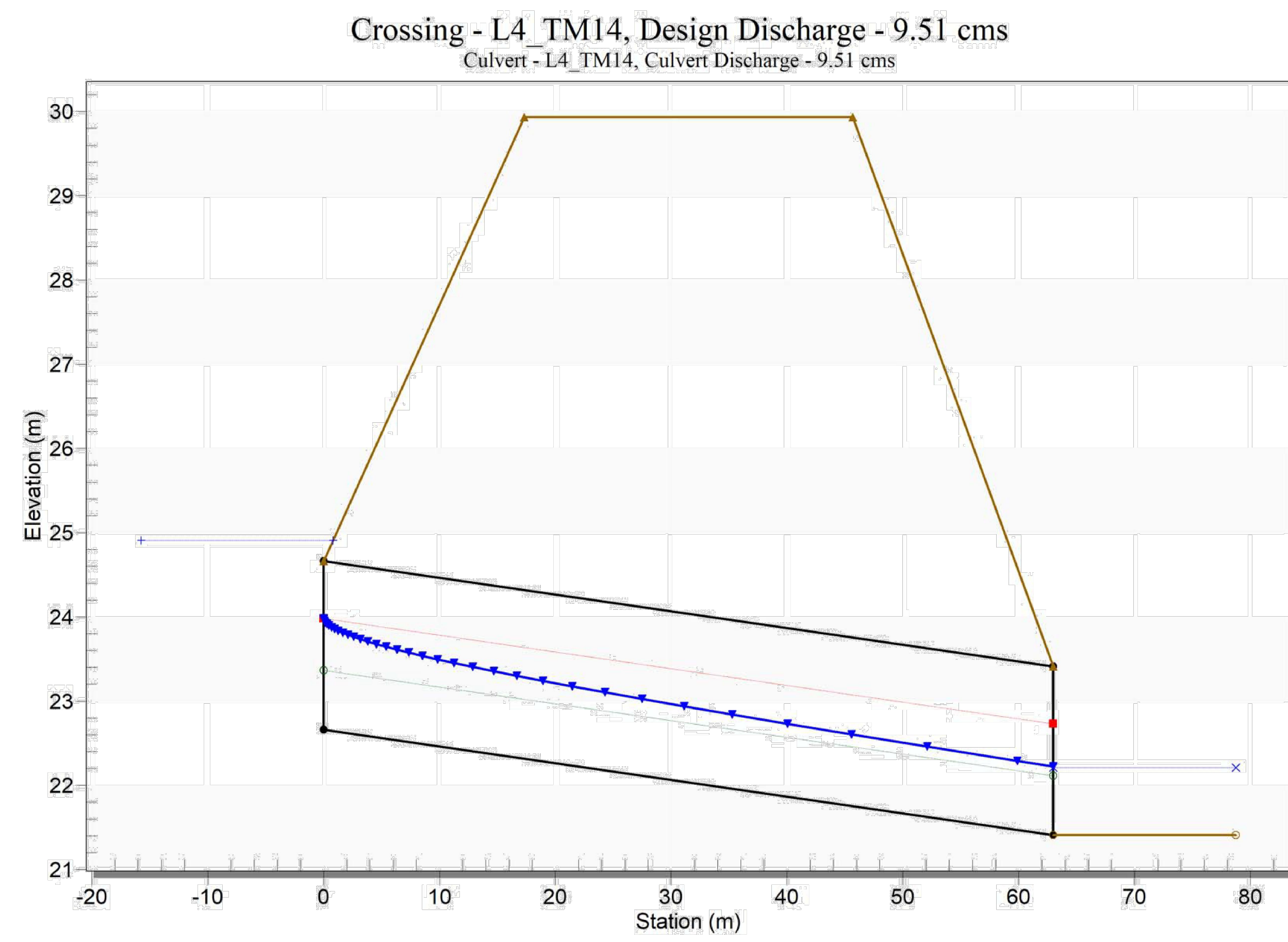
PROFILO



SEZIONE TRASVERSALE



PROFILO DI CALCOLO STATO PROGETTO



**sanas**  
GRUPPO FS ITALIANI

Direzione Progettazione e Realizzazione Lavori

**ITINERARIO RAGUSA-CATANIA**  
Collegamento viario compreso tra lo Svincolo della S.S. 514 "di Chiaramonte" con la S.S. 115 e lo Svincolo della S.S. 194 "Ragusana"  
LOTTO 4 - Dallo svincolo n. 8 "Francofonte" (compreso) allo svincolo della "Ragusana"(escluso)

**PROGETTO ESECUTIVO** COD. PA898

PROGETTISTA RESPONSABILE DELL'INTEGRAZIONE DELLE PRESTAZIONI: **ATI SINTAGMA - GP INGEGNERIA - COOPROGETTI - GDG - ICARIA - OMNISERVICE**

PROGETTISTA RESPONSABILE DELL'INTEGRAZIONE DELLE PRESTAZIONI: **SINTAGMA**

PROGETTISTA RESPONSABILE DELL'INTEGRAZIONE DELLE PRESTAZIONI: **COOPROGETTI**

PROGETTISTA RESPONSABILE DELL'INTEGRAZIONE DELLE PRESTAZIONI: **GDG**

PROGETTISTA RESPONSABILE DELL'INTEGRAZIONE DELLE PRESTAZIONI: **ICARIA**

PROGETTISTA RESPONSABILE DELL'INTEGRAZIONE DELLE PRESTAZIONI: **OMNISERVICE**

IL COORDINATORE PER LA SICUREZZA IN FASE DI PROGETTAZIONE:  
Dott. Ing. Filippo Rambaranò  
Ordine degli Ingegneri della Provincia di Perugia n° A1373

IL RESPONSABILE DEL PROCEDIMENTO:  
Dott. Ing. Luigi Nave

**IDROLOGIA E IDRAULICA**  
Attraversamento idraulico tombino TM14

CODICE PROGETTO: **L041082 E 2101** NOME FILE: **040210011DR018** REVISIONE: **A** SCALA: **Varie**

PROGETTO: **L041082 E 2101** CODICE ELAB.: **T0410011DR018** REVISIONE: **A** SCALA: **Varie**

REV. DESCRIZIONE DATA REDATTO VERIFICATO APPROVATO

A Emisione 04/2017 F. Marchetti K. Pollicino N. Dieneri