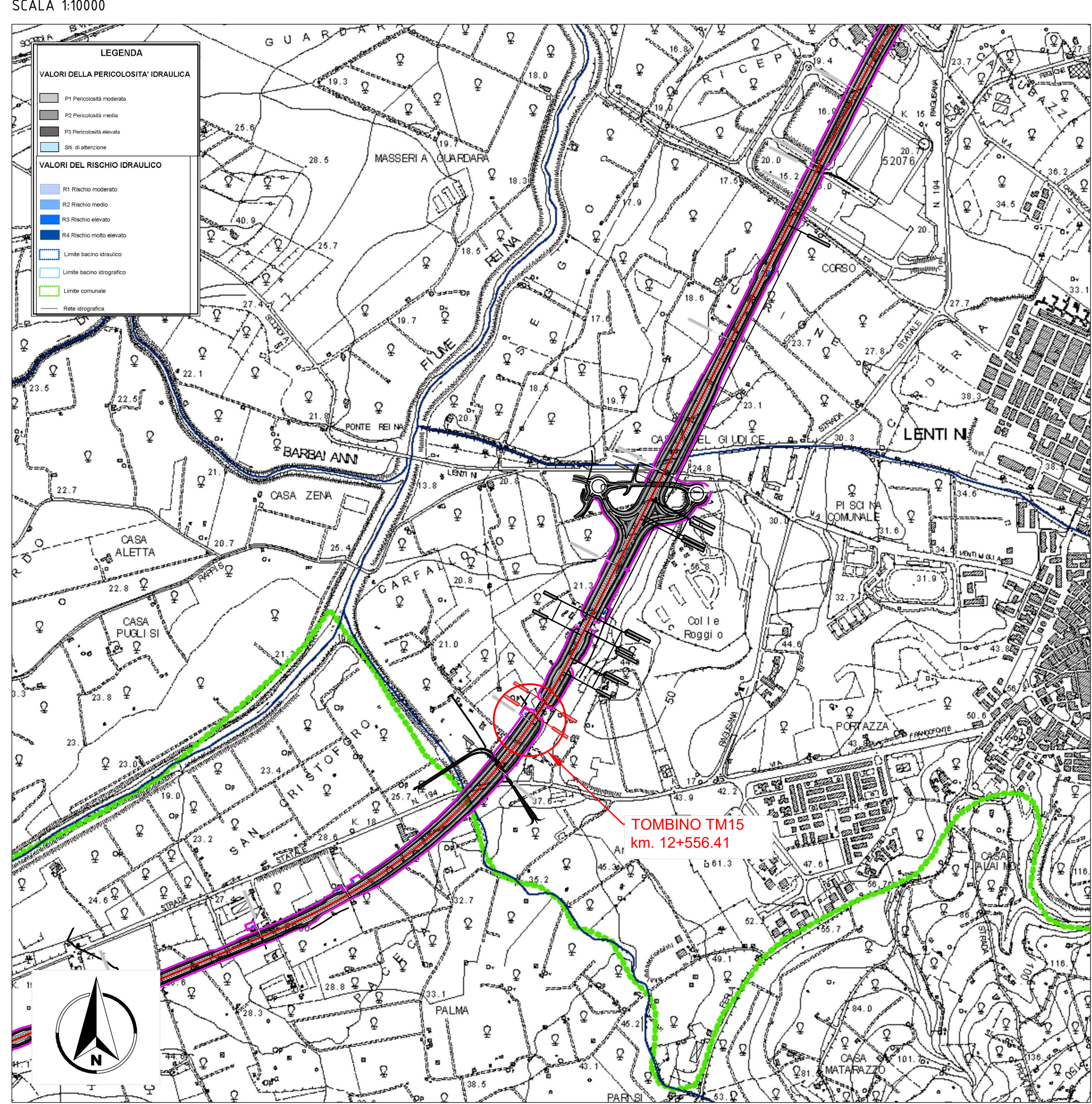
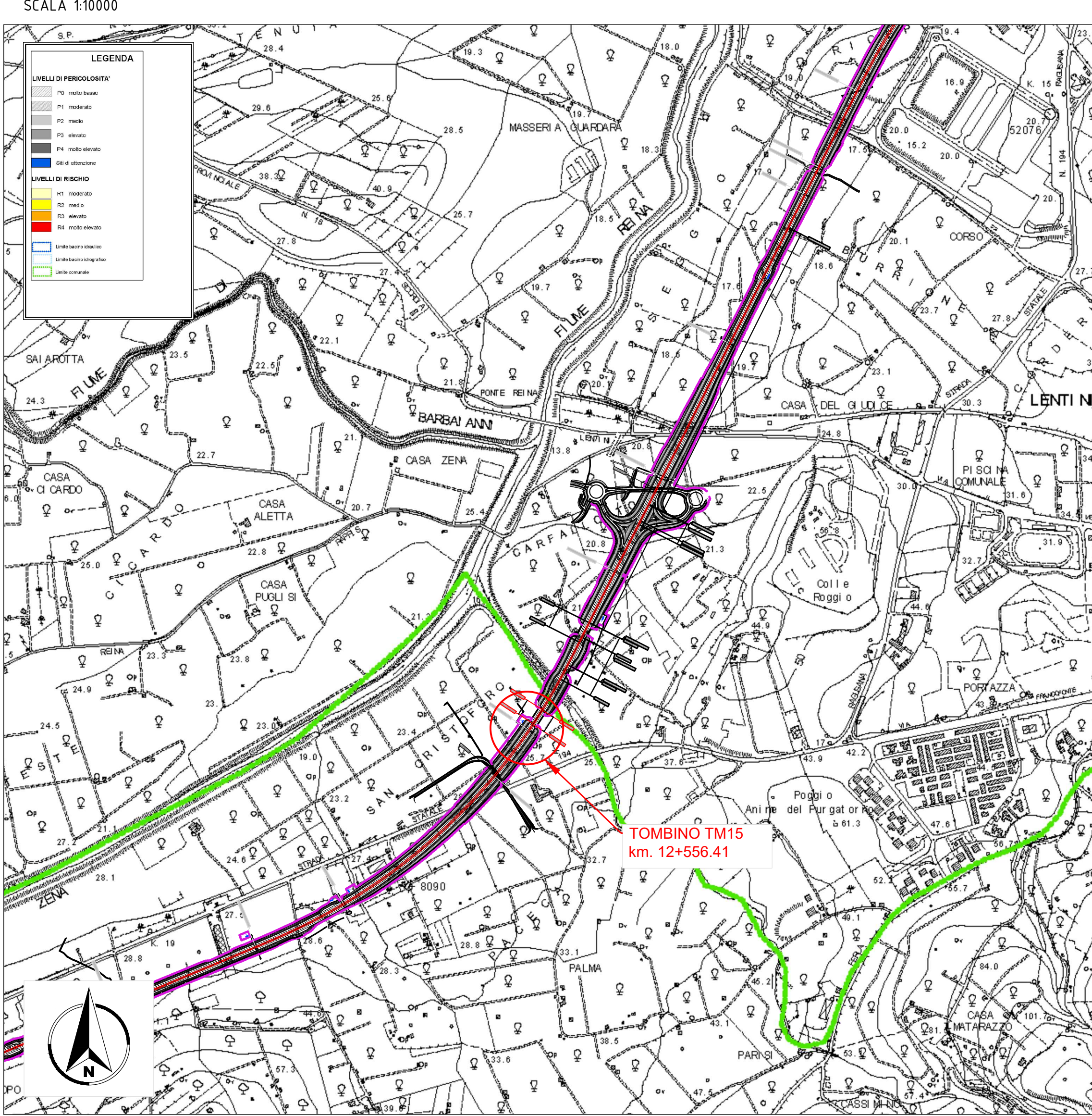


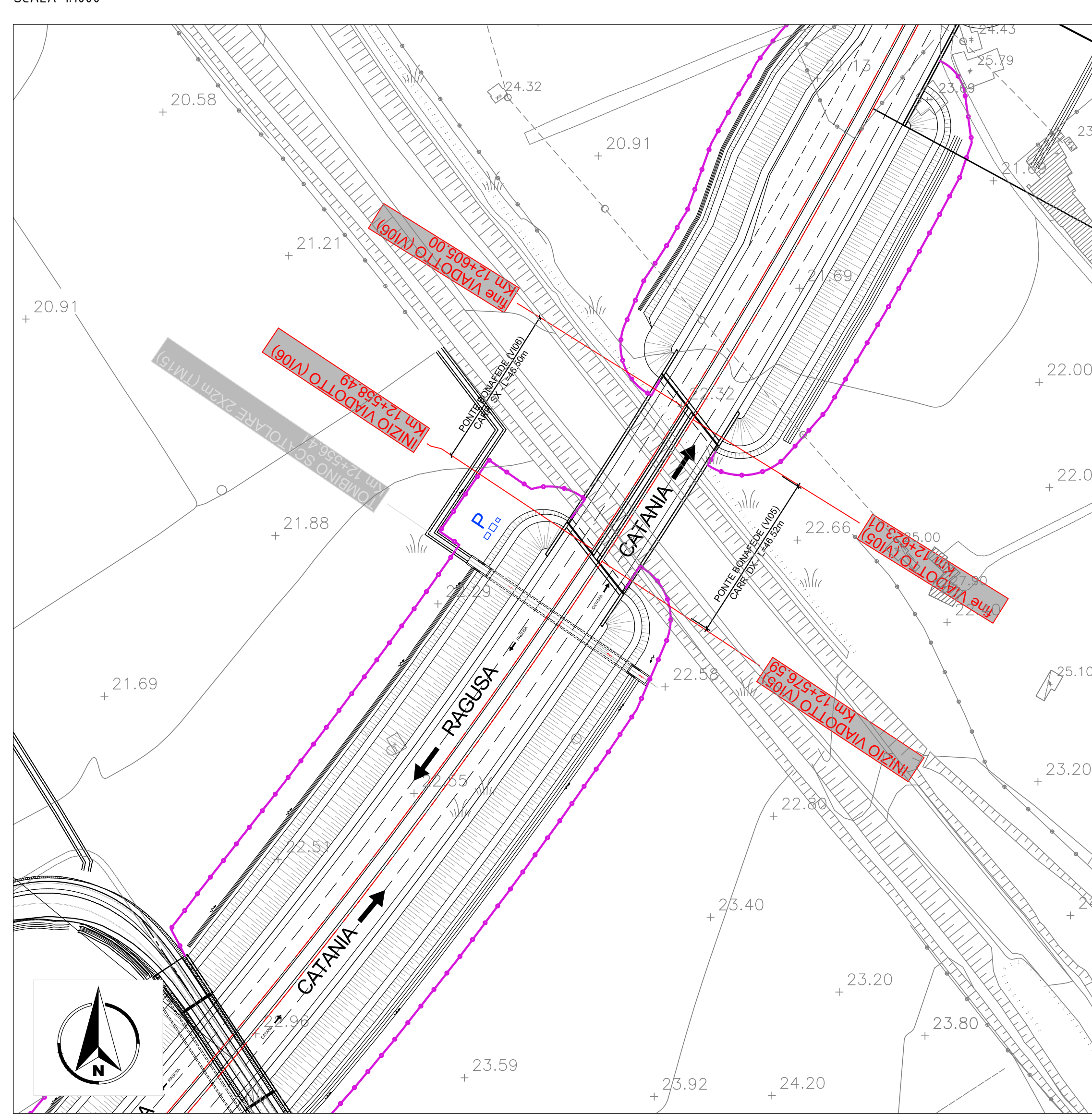
STRALCIO PLANIMETRIA PAI - PERICOLOSITA' E RISCHIO IDRAULICO



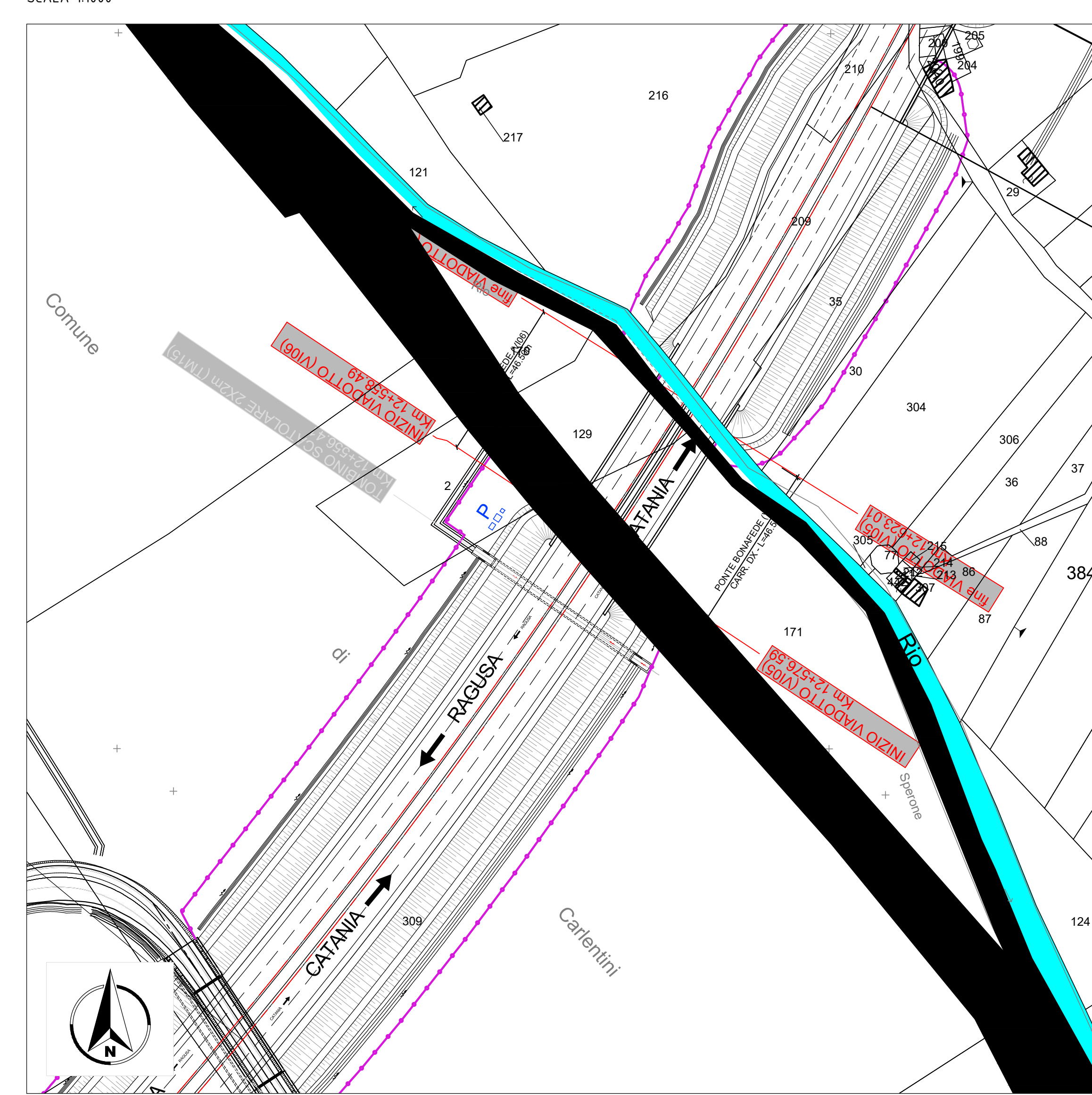
STRALCIO PLANIMETRIA PAI - PERICOLOSITA' E RISCHIO GEOMORFOLOGIA



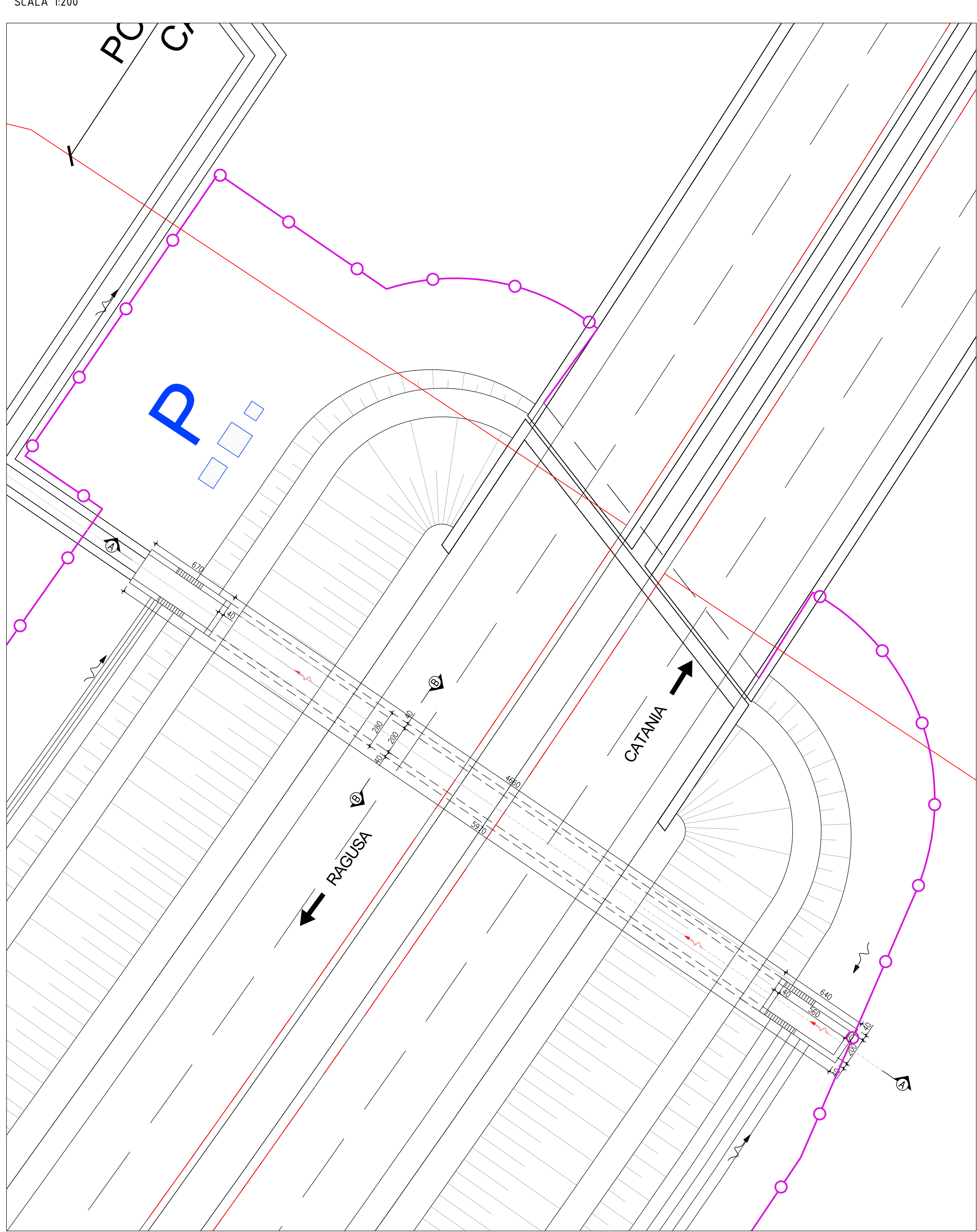
PLANIMETRIA DI PROGETTO



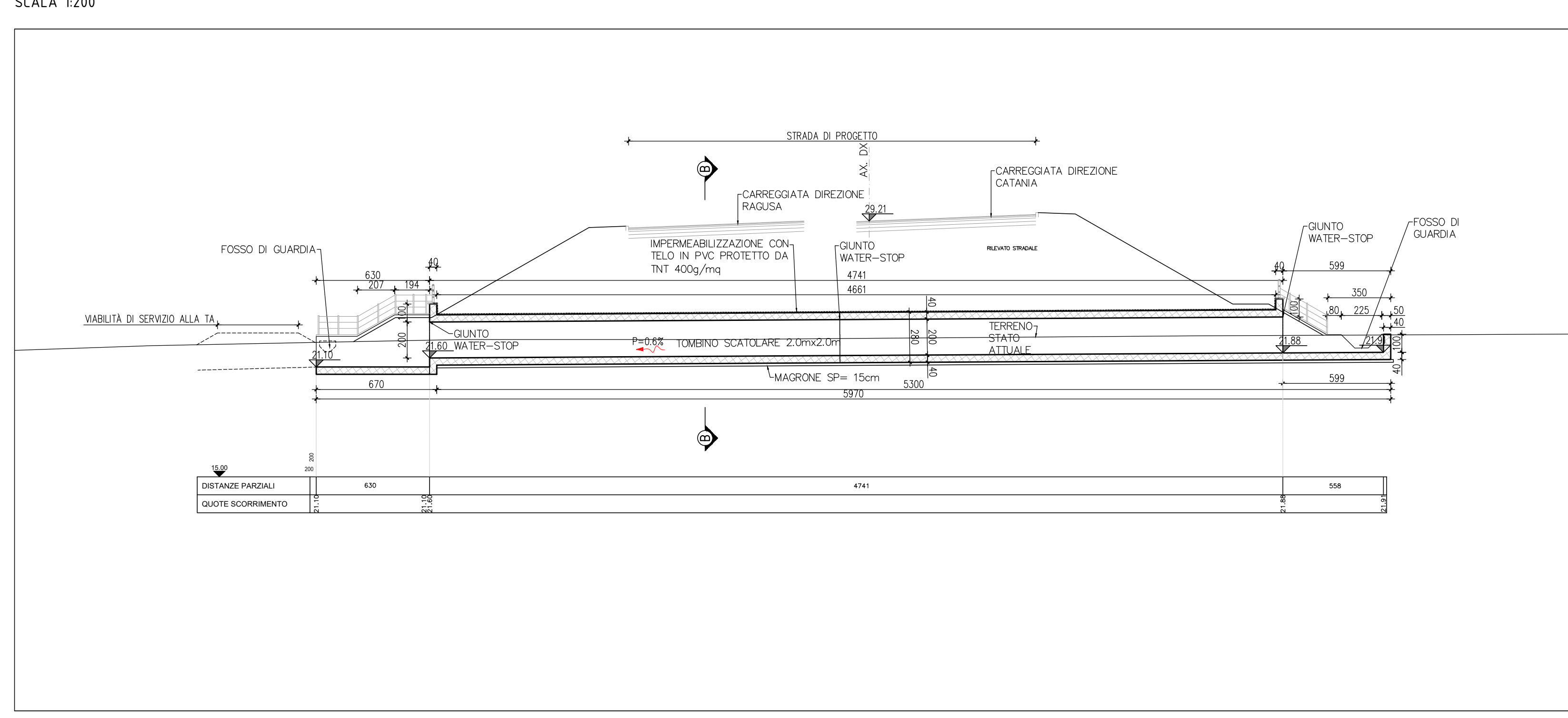
PLANIMETRIA CATASTALE



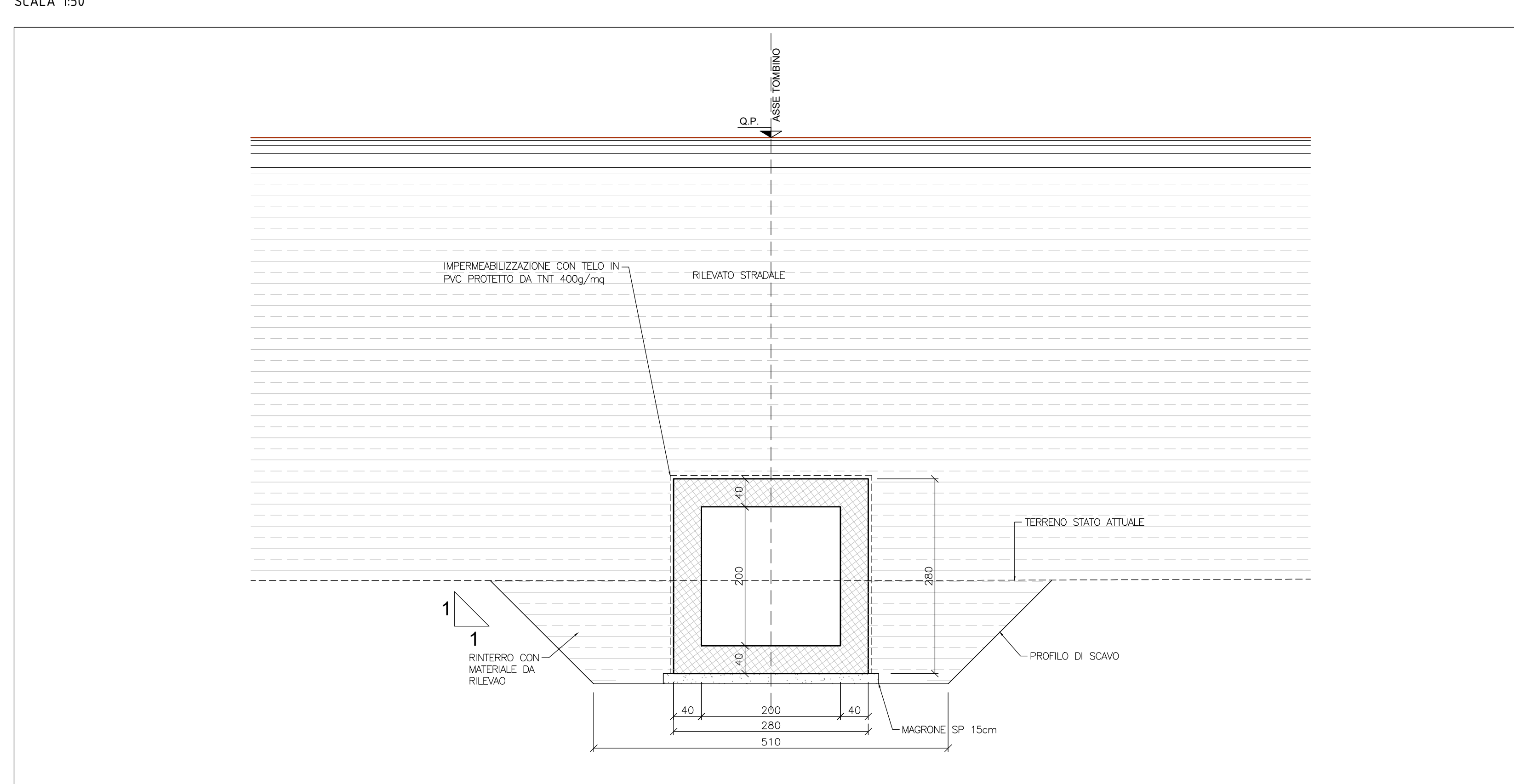
PLANIMETRIA



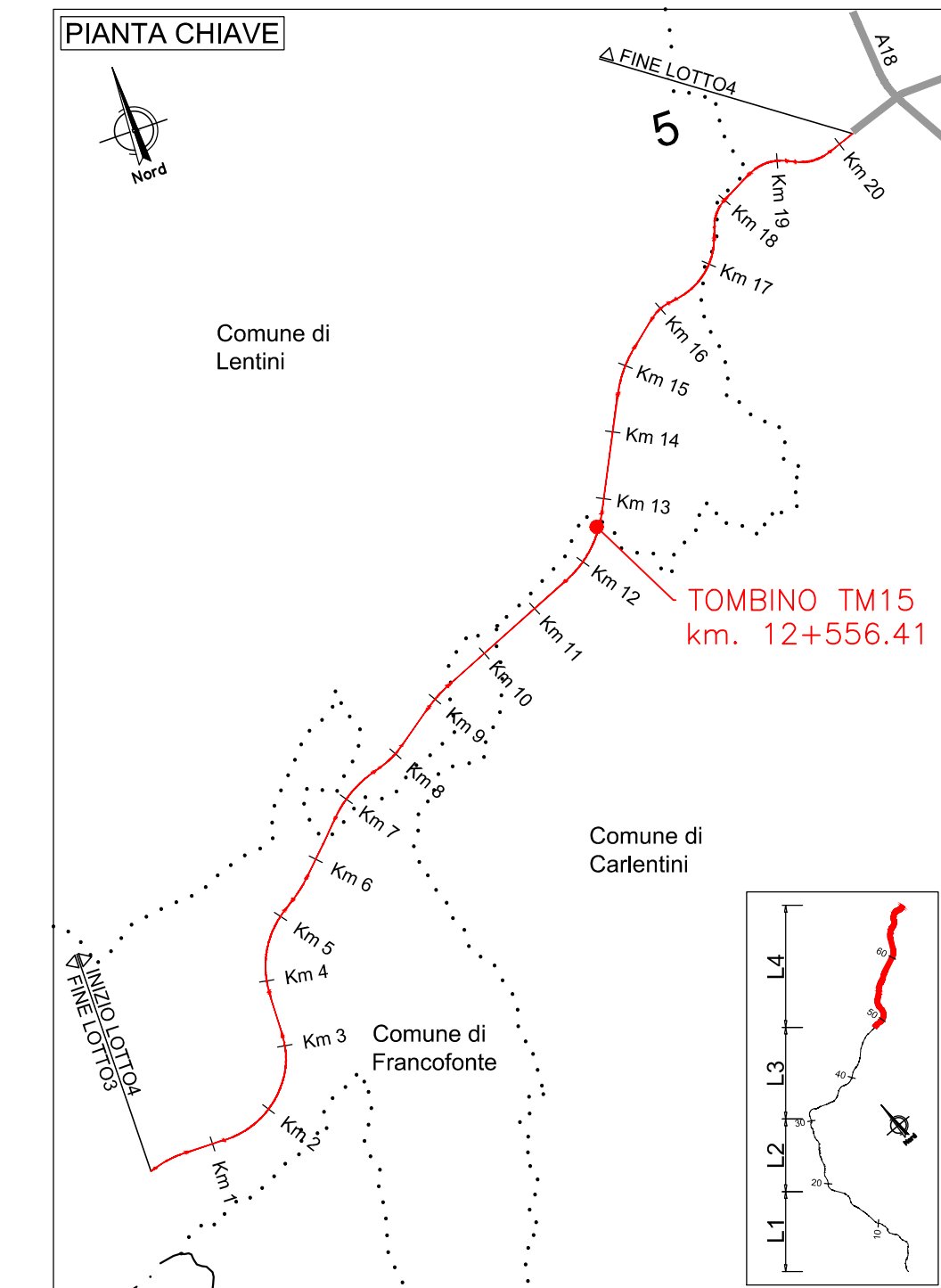
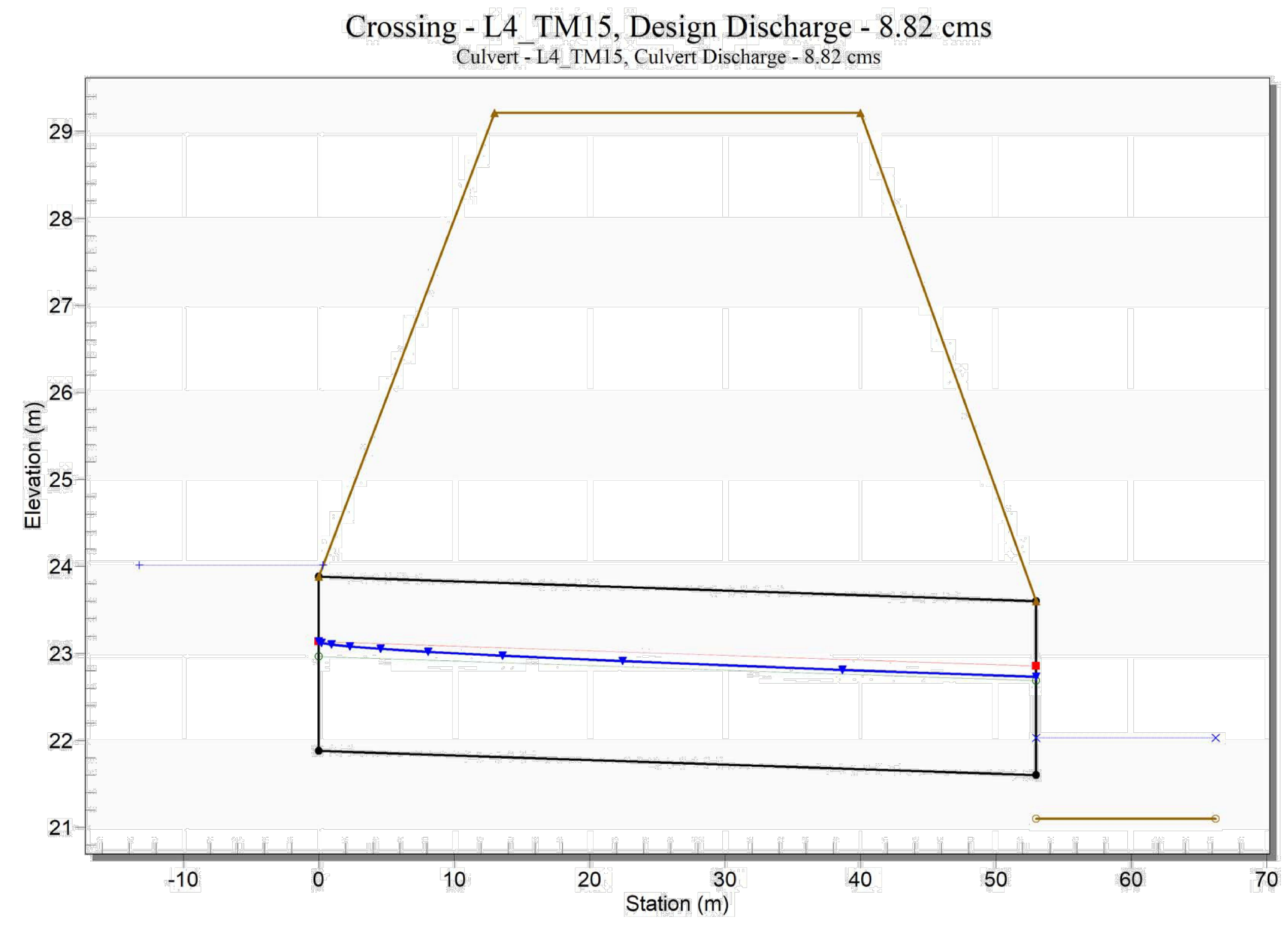
PROFILO A-A



SEZIONE B-B



PROFILO DI CALCOLO STATO PROGETTO



sanas
GRUPPO FS ITALIANI

Direzione Progettazione e Realizzazione Lavori

ITINERARIO RAGUSA-CATANIA
Collegamento viario compreso tra lo Svincolo della S.S. 514 "di Chiaramonte" con la S.S. 115 e lo Svincolo della S.S. 194 "Ragusana"
LOTTO 4 - Dallo svincolo n. 8 "Francofonte" (compreso) allo svincolo della "Ragusana"(escluso)

PROGETTO ESECUTIVO COD. PA898

PROGETTISTA RESPONSABILE DELL'INTEGRAZIONE DELLE PRESTAZIONI
SPECIALISTICHE:
Dott. Ing. Sandro Giannini
Ordine degli ingegneri della Prov. di Perugia n° A351

GRUPPO DI PROGETTAZIONE:
MANDATARIA:
Dott. Ing. F. Santagata
Dott. Ing. A. Santagata
Dott. Ing. L. Santagata

MANDATARI:
Dott. Ing. G. Santagata
Dott. Ing. A. Santagata
Dott. Ing. L. Santagata
Dott. Ing. F. Santagata
Dott. Ing. A. Santagata
Dott. Ing. L. Santagata

IL GEOLOGO:
Dott. Ing. Sandro Giannini
Ordine dei Geologi della Regione Umbra n° 108

IL COORDINATORE PER LA SICUREZZA IN FASE DI PROGETTAZIONE:
Dott. Ing. Filippo Rambrano
Ordine degli ingegneri della Provincia di Perugia n° A1373

VISTO IL RESPONSABILE DEL PROCEDIMENTO
Dott. Ing. Luigi Mura

IDROLOGIA E IDRAULICA
Attraversamento idraulico tombino TM15

CODICE PROGETTO	NOVE FILE	REVISIONE	SCALA:
L04082 E 2101	FILE: 04082101	A	Varie

A	Emissione	04/2017	F. Santagata	V. Santagata	A. Santagata
REV.	DESCRIZIONE	DATA	REDATTO	VERIFICATO	APPROVATO