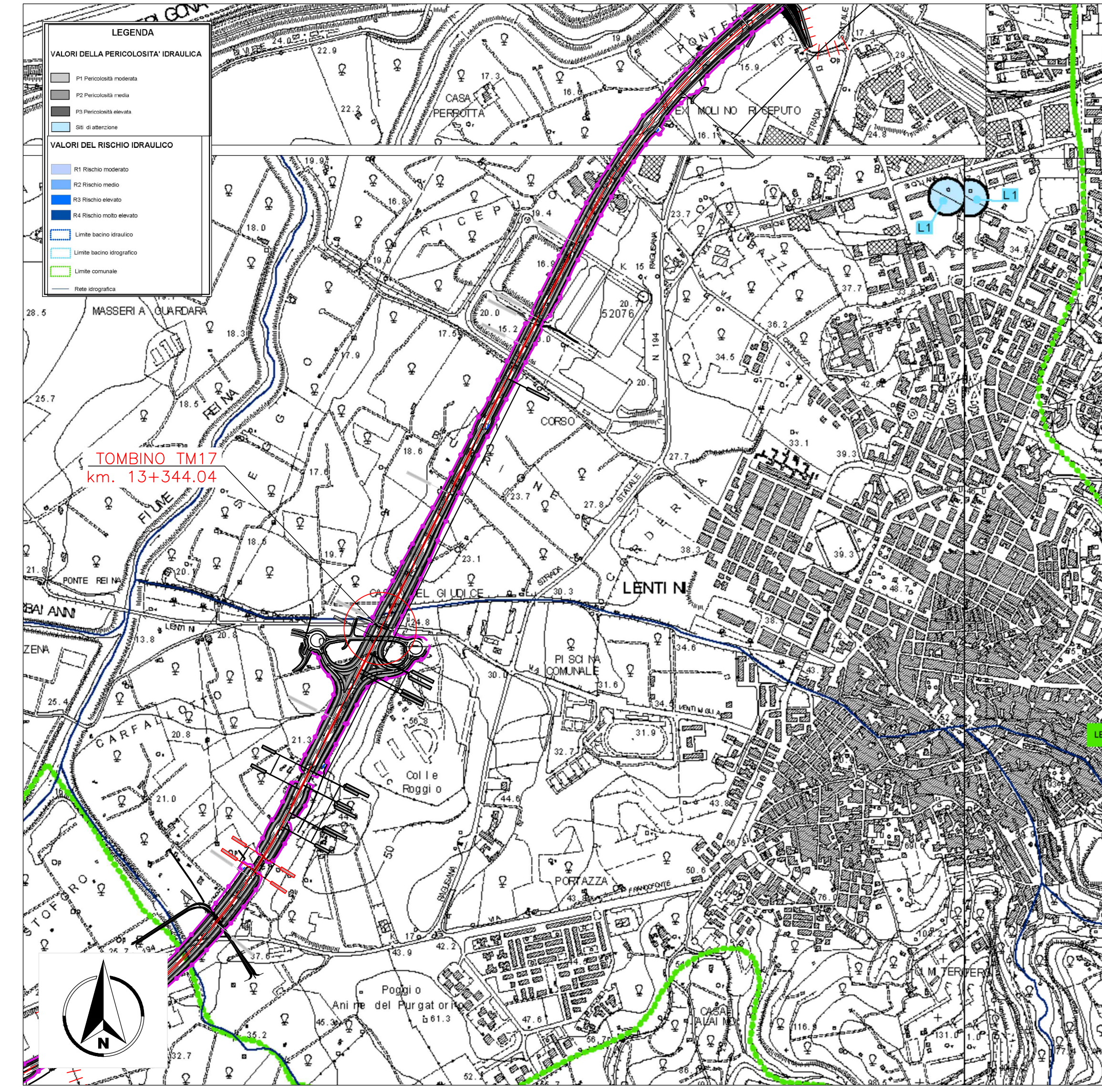
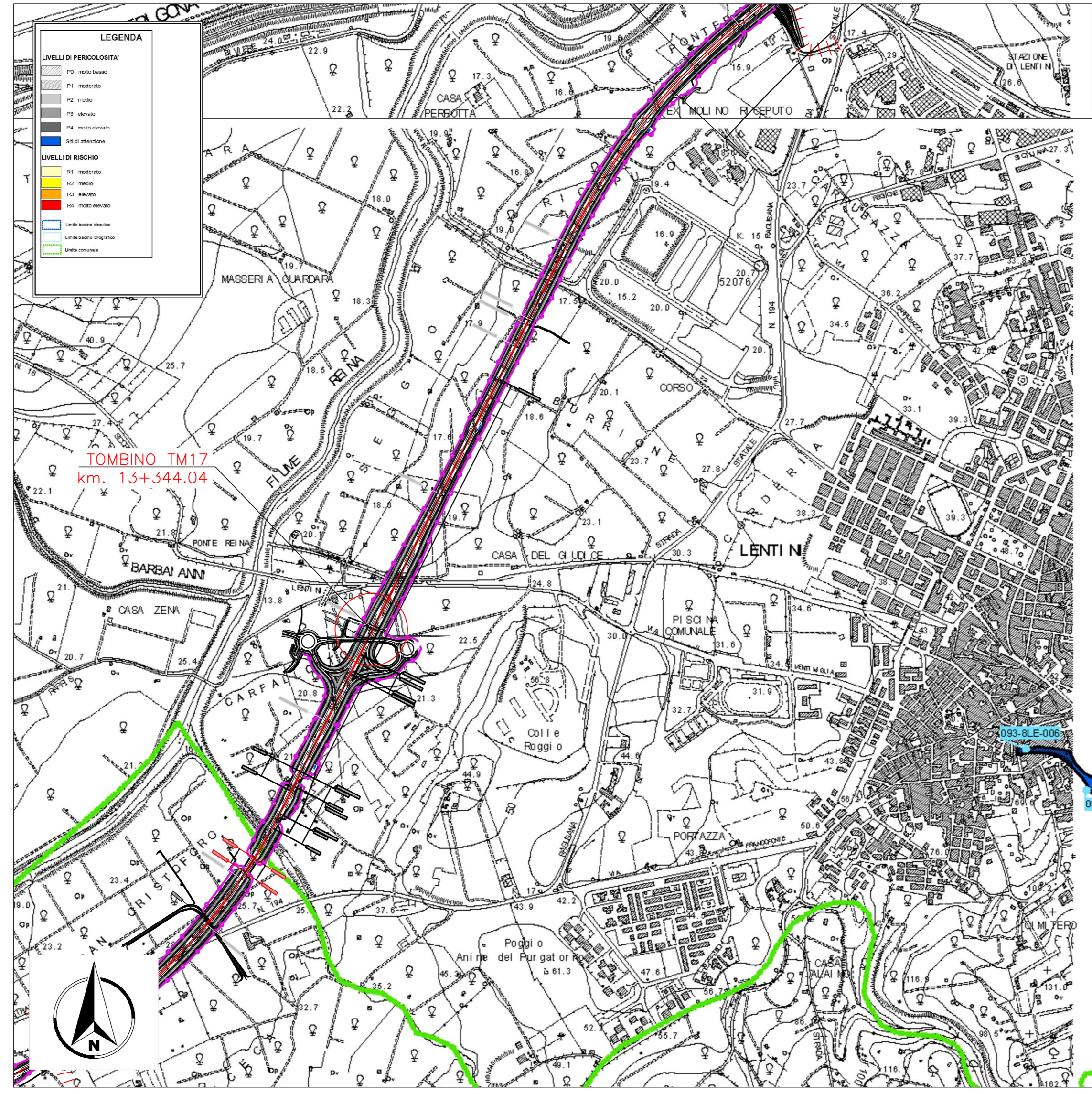


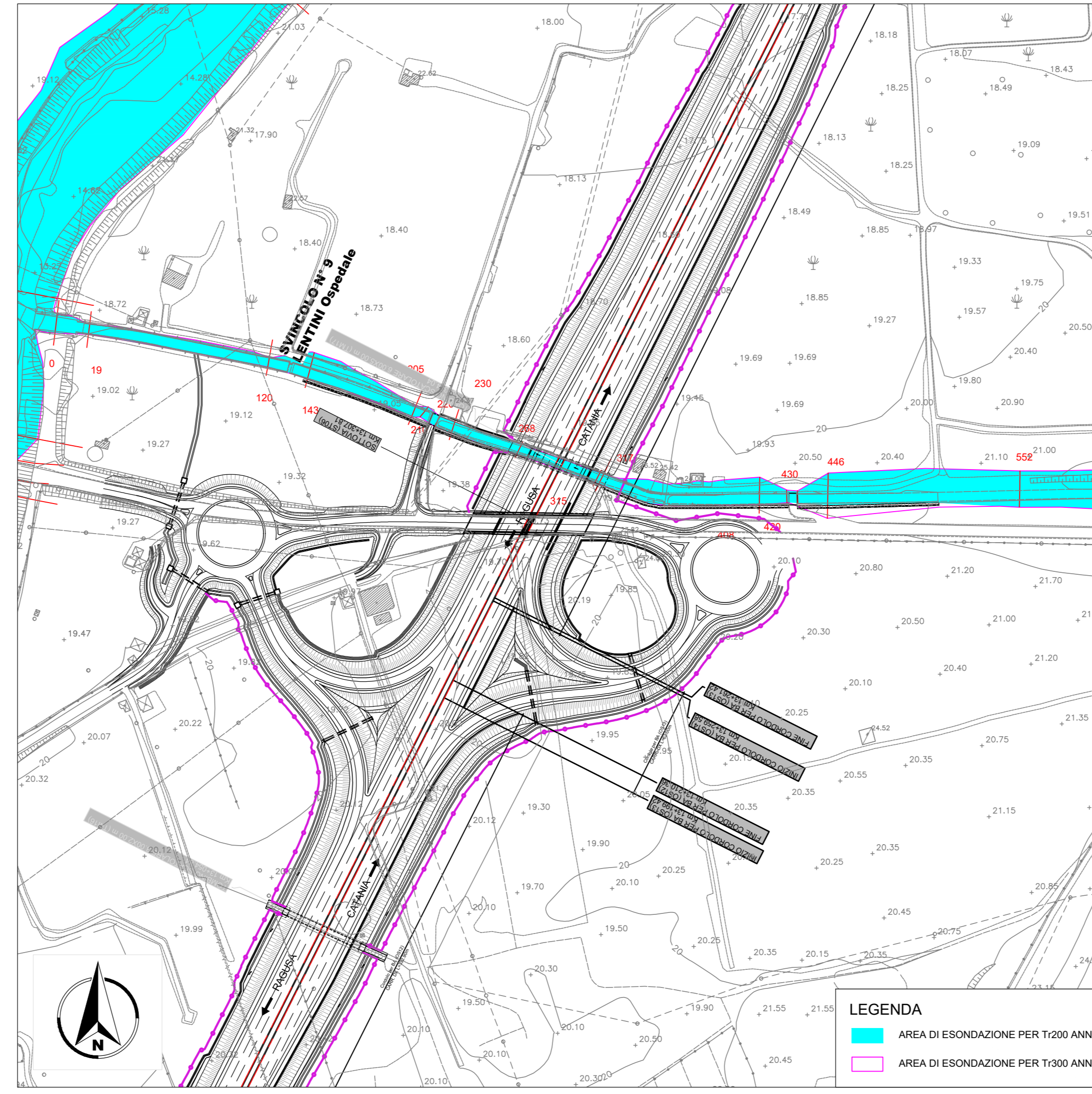
STRALCIO PLANIMETRIA PAI - PERICOLOSITA' E RISCHIO IDRAULICO  
SCALA 1:10000



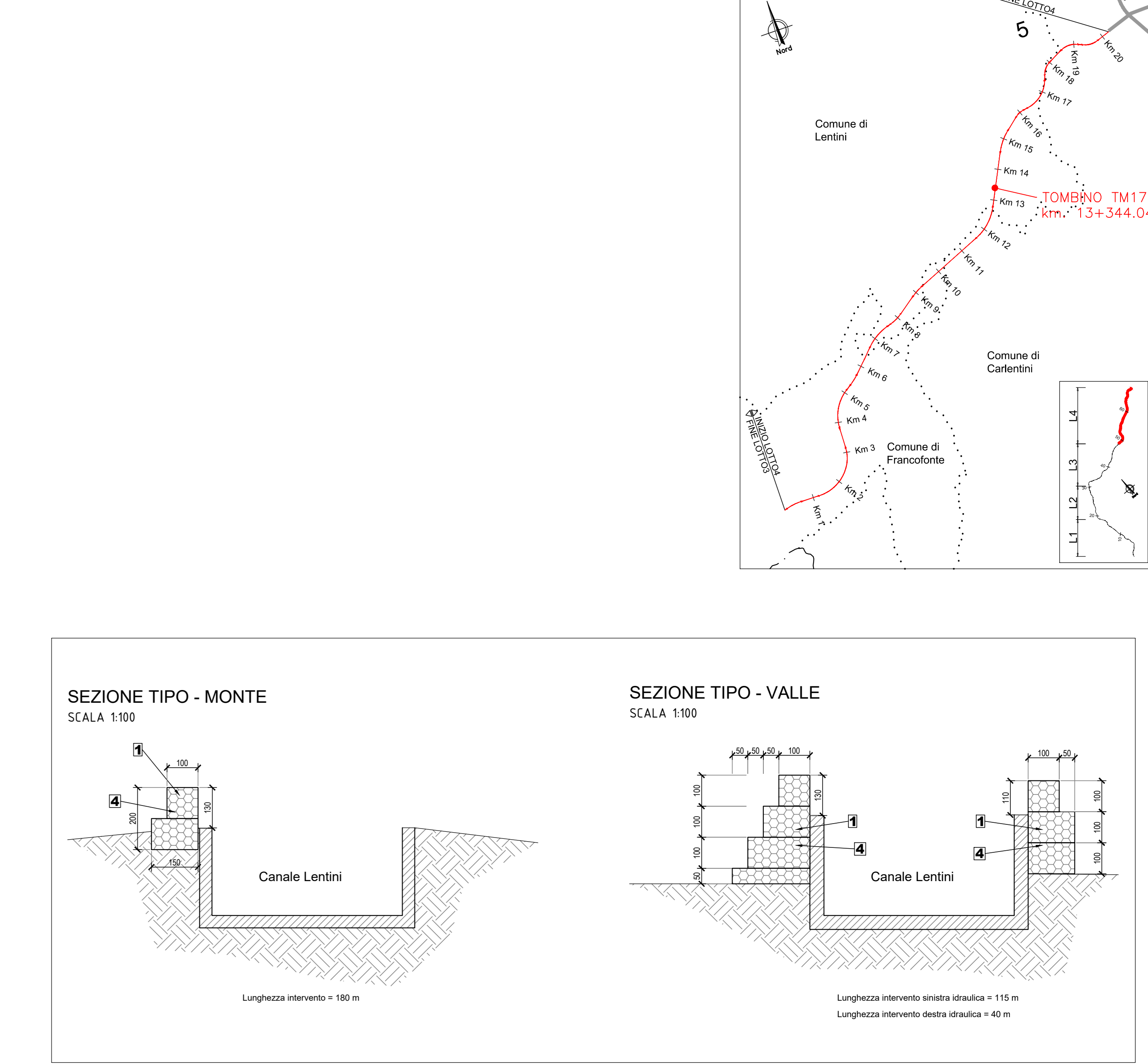
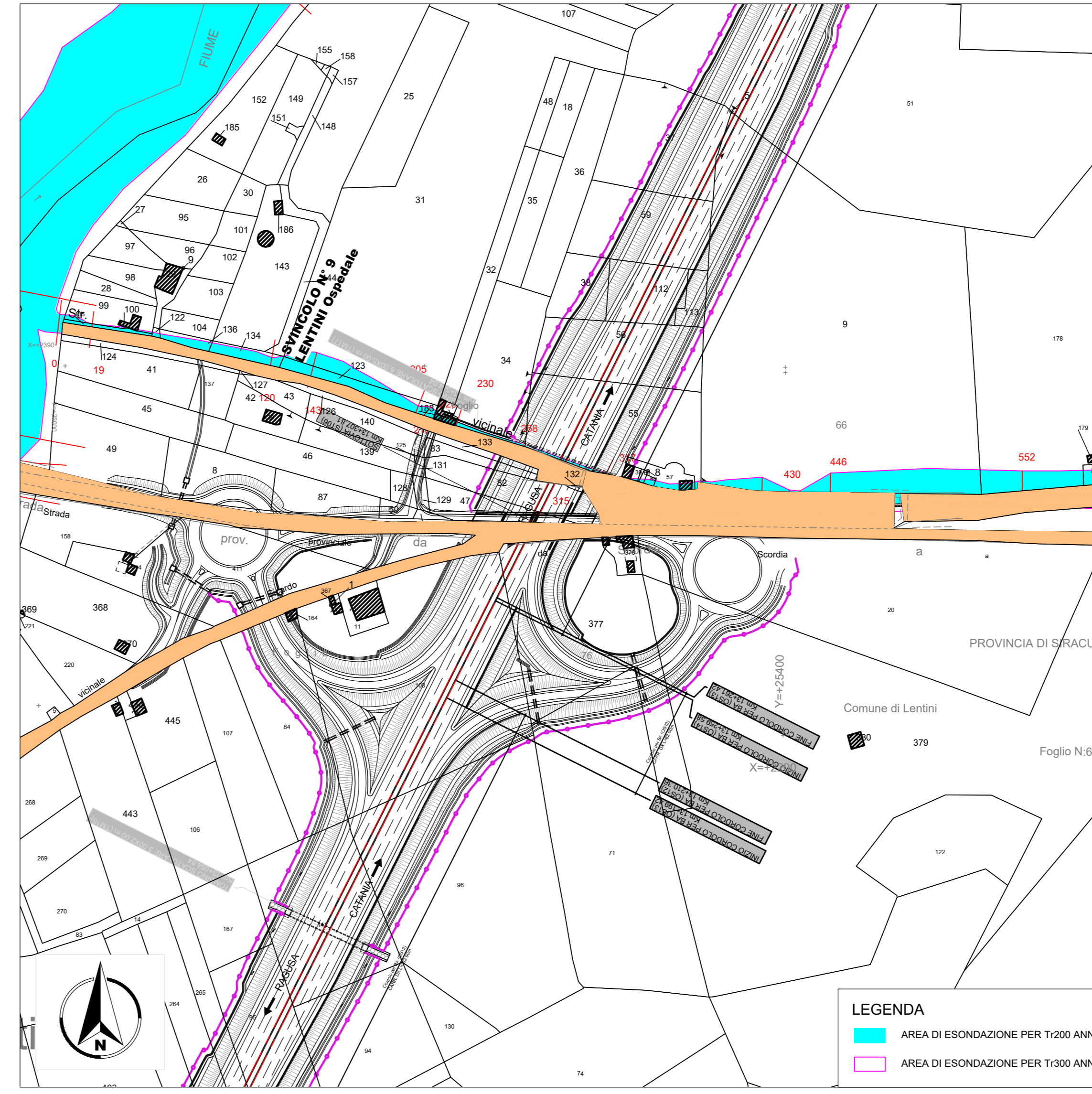
STRALCIO PLANIMETRIA PAI - PERICOLOSITA' E RISCHIO GEOMORFOLOGIA  
SCALA 1:10000



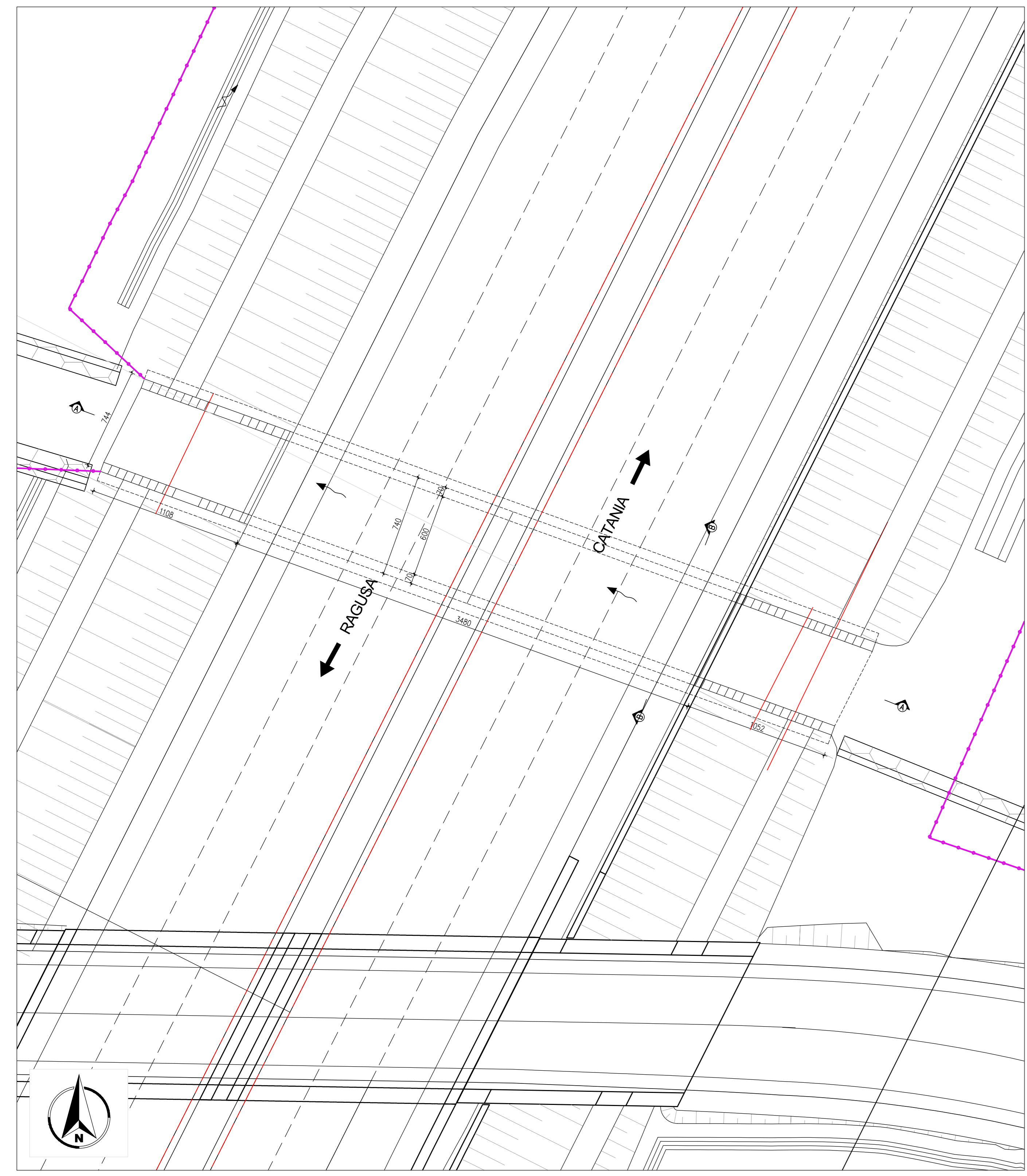
PLANIMETRIA DI PROGETTO  
SCALA 1:1000



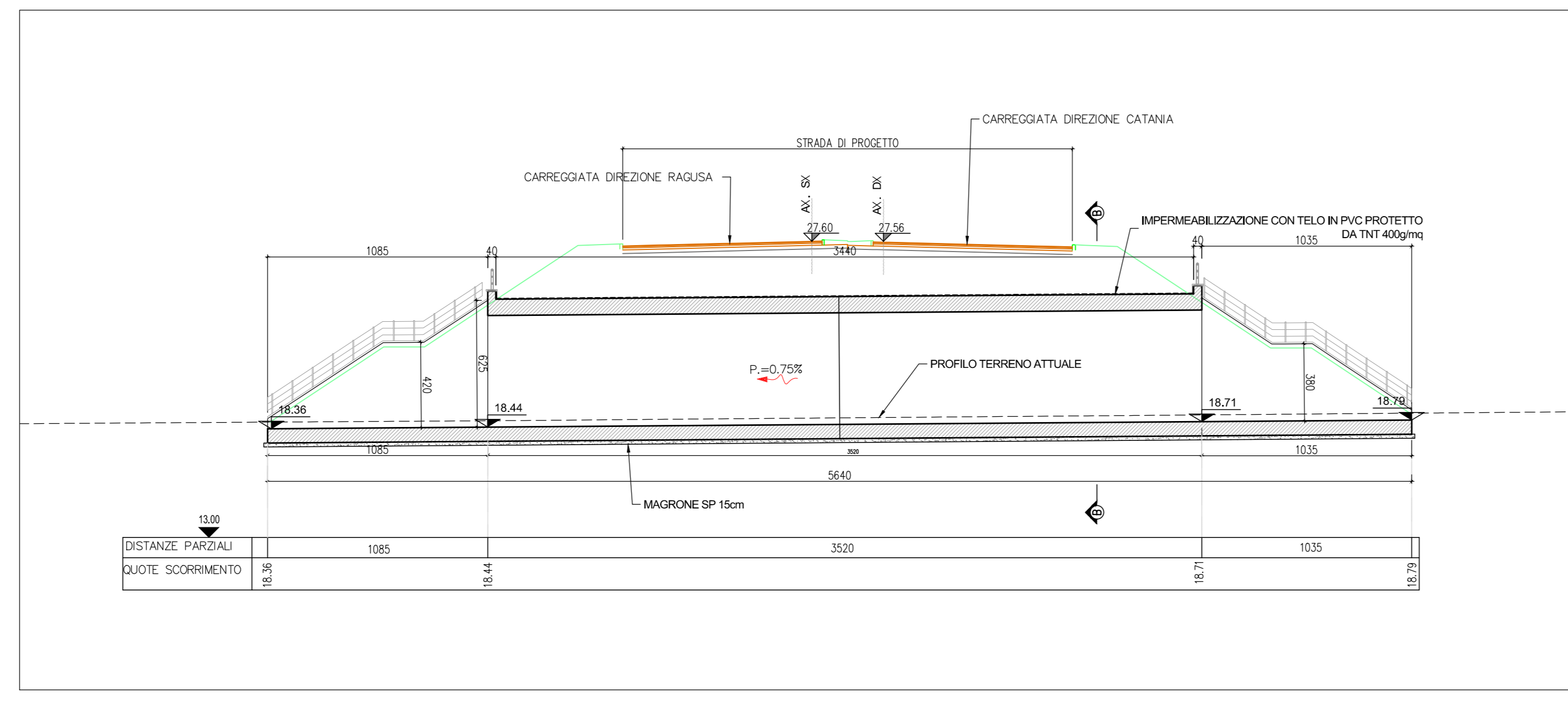
PLANIMETRIA CATASTALE  
SCALA 1:1000



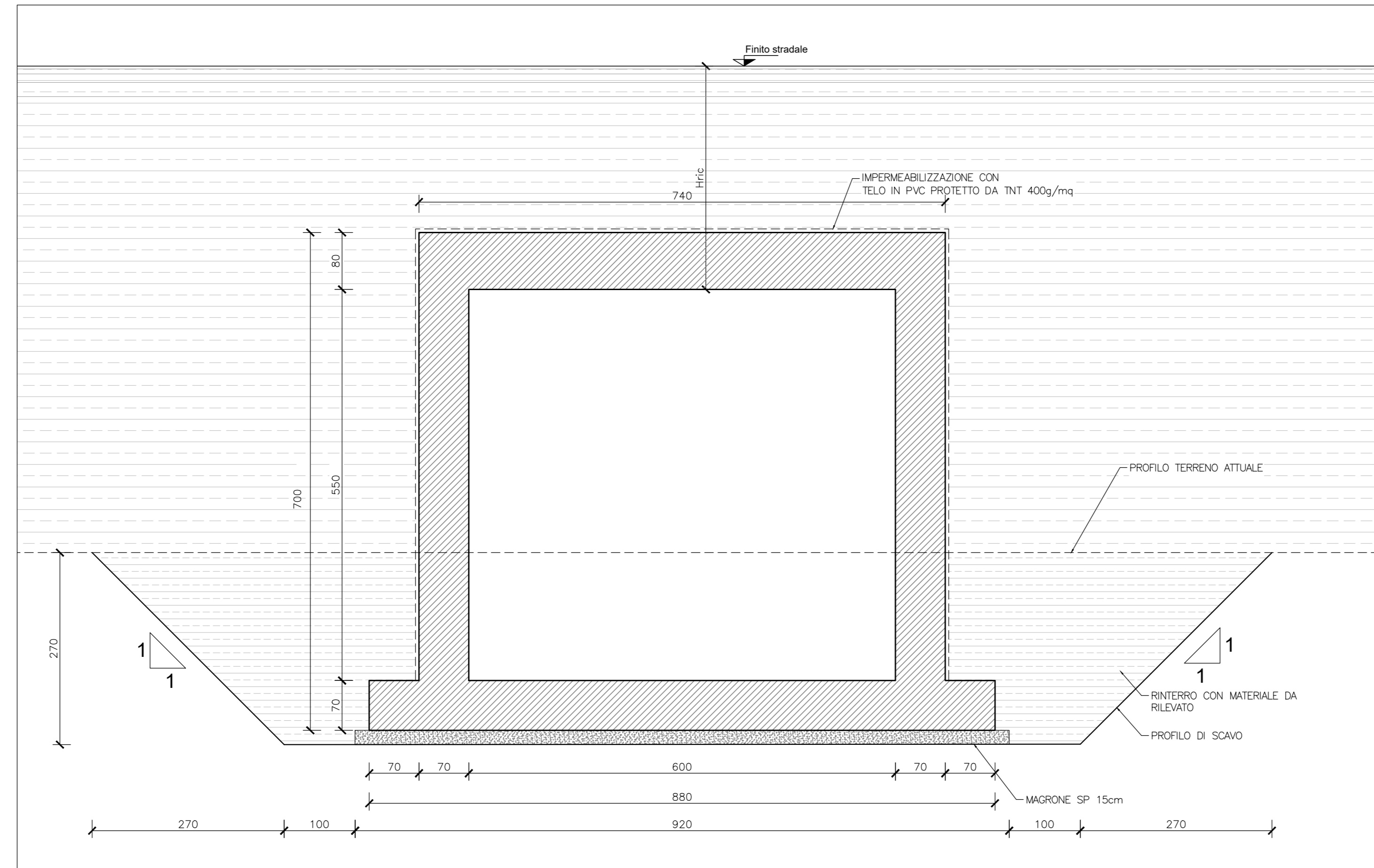
PLANIMETRIA  
SCALA 1:200



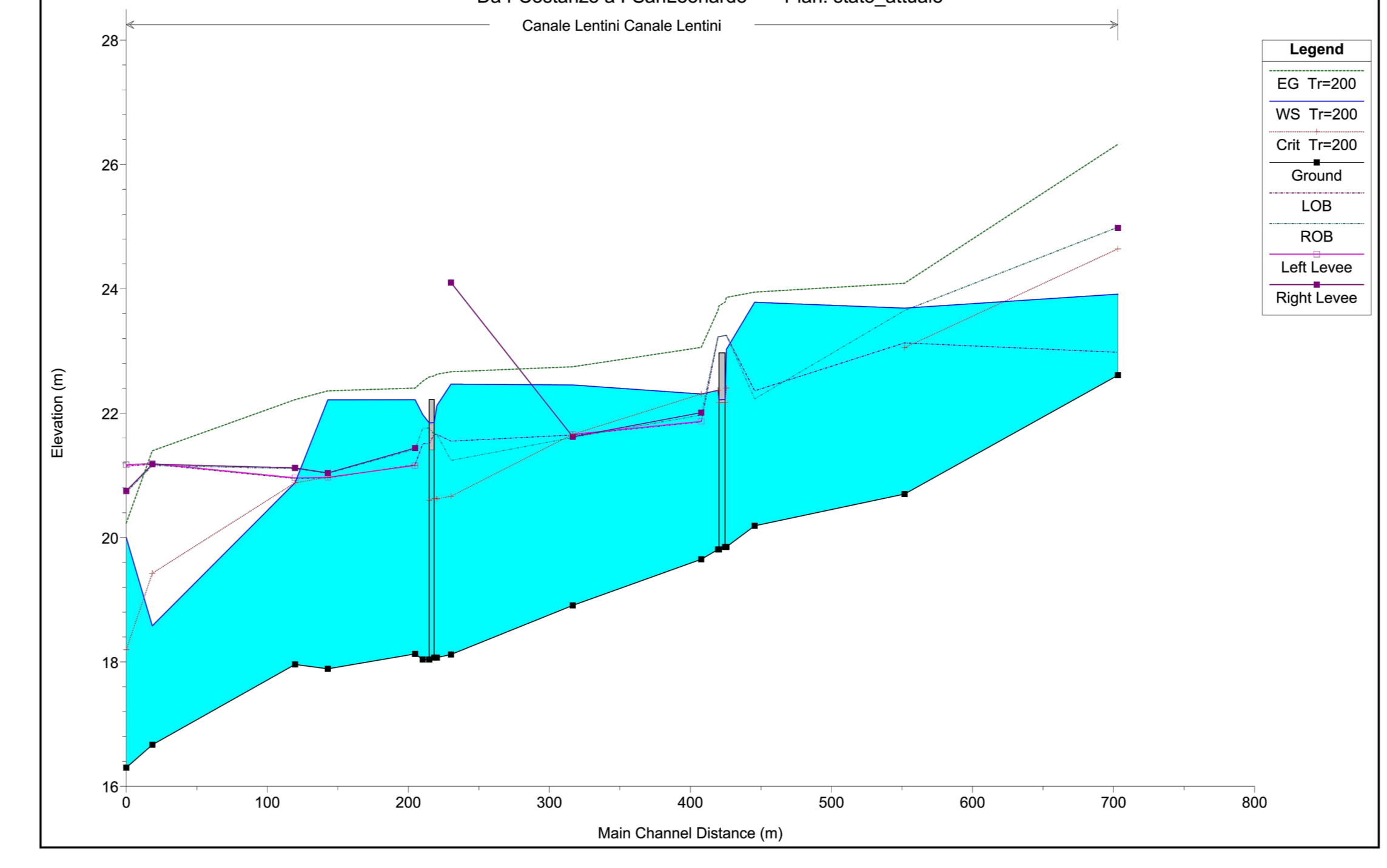
PROFILO A-A  
SCALA 1:100/200



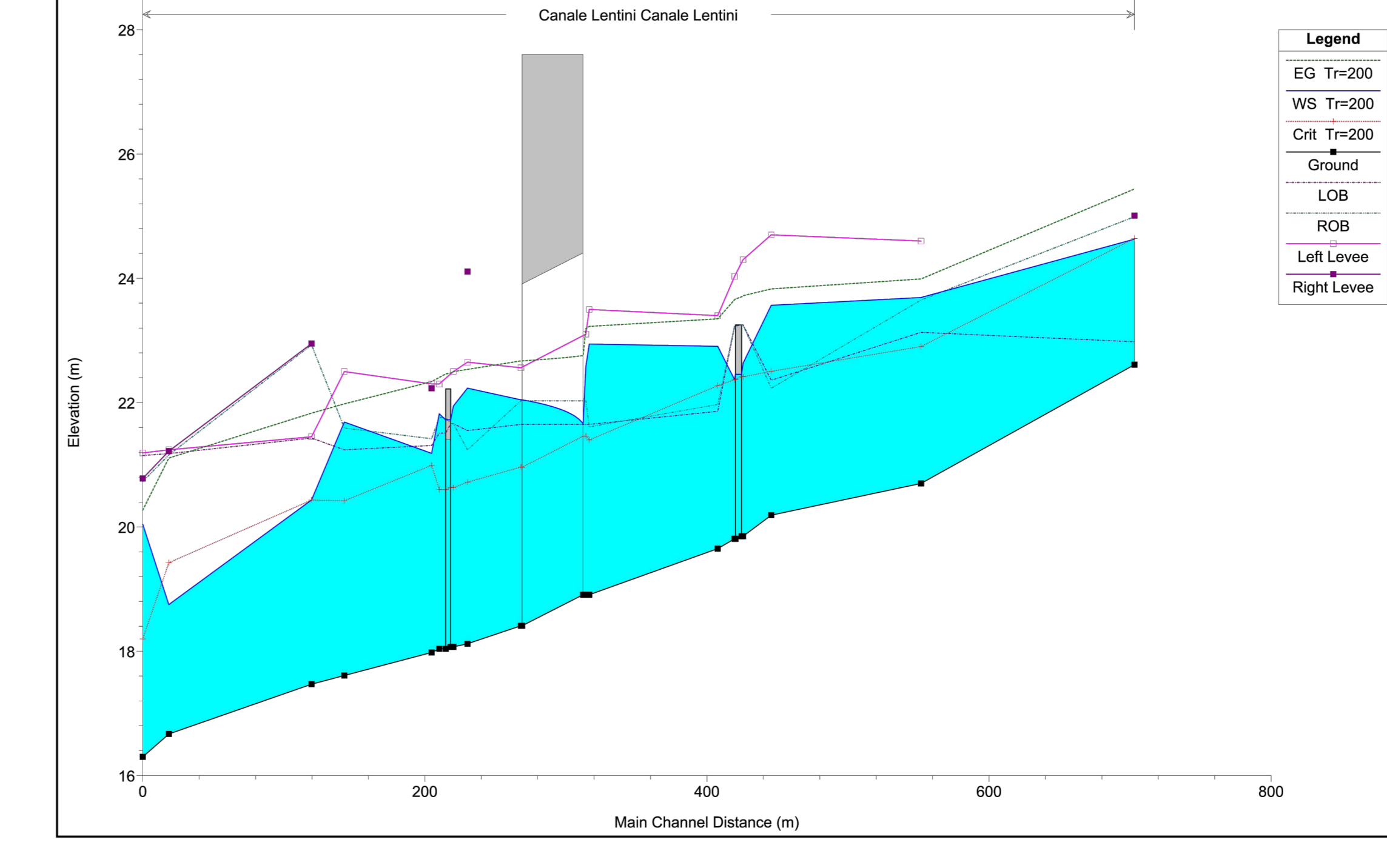
SEZIONE TRASVERSALE B-B  
SCALA 1:50




PROFILO DI CALCOLO STATO ATTUALE



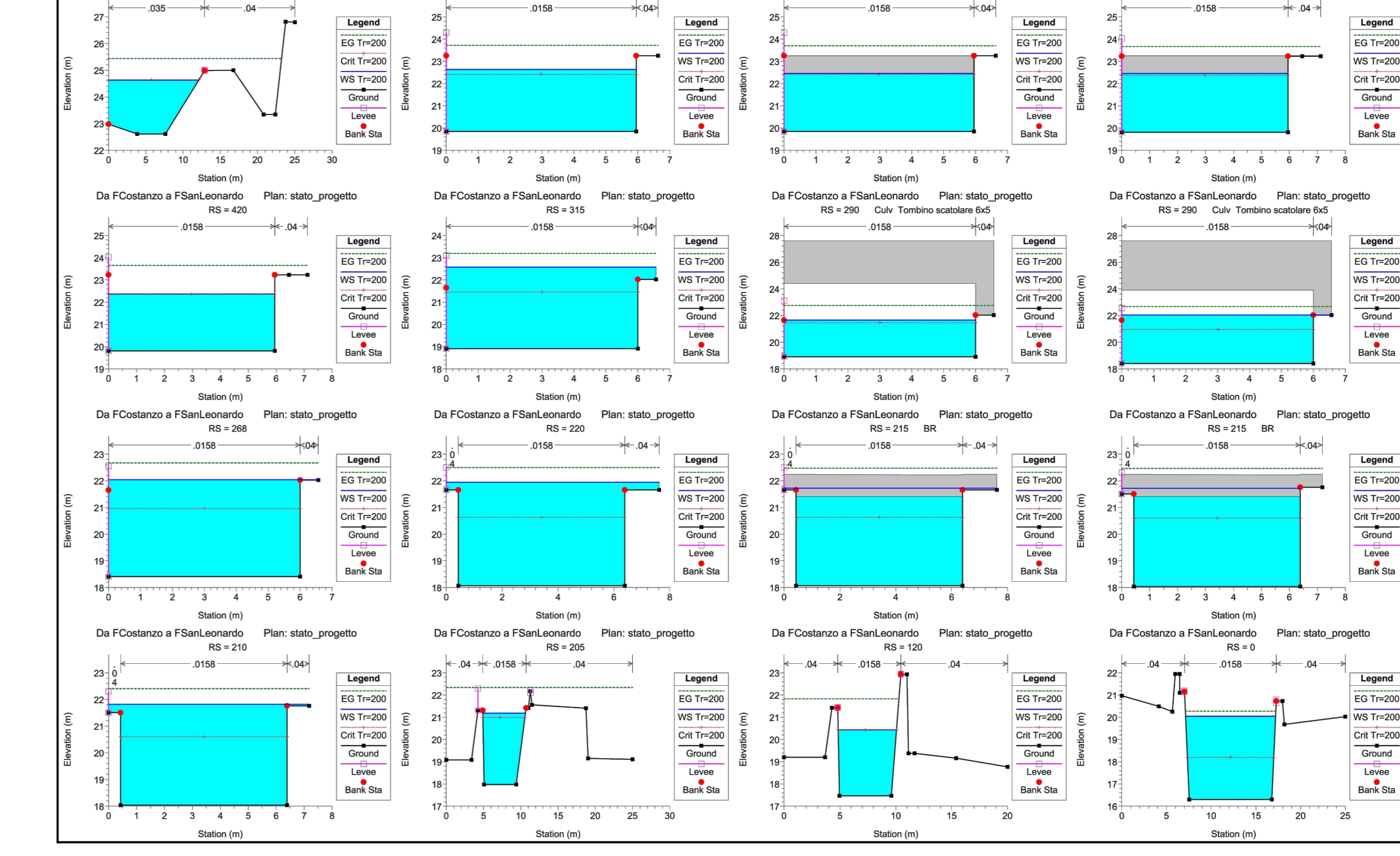
PROFILO DI CALCOLO STATO PROGETTO



SEZIONI DI CALCOLO STATO ATTUALE



SEZIONI DI CALCOLO STATO PROGETTO



LEGENDA	
1	Stazione in cui si verifica il maggior rischio di inondazione
2	Stazione in cui si verifica il maggior rischio di inondazione
3	Stazione in cui si verifica il maggior rischio di inondazione
4	Stazione in cui si verifica il maggior rischio di inondazione

**Sanas**  
GRUPPO FS ITALIANE  
Direzione Progettazione e Realizzazione Lavori

**ITINERARIO RAGUSA-CATANIA**  
Collegamento viario compreso tra lo Svincolo della S.S. 514 "di Chiaromonte" con la S.S. 115 e lo Svincolo della S.S. 194 "Ragusana"  
LOTTO 4 - Dallo svincolo n. 8 "Francforte" (compreso) allo svincolo della "Ragusana" (escluso)

**PROGETTO ESECUTIVO** COD. PA898

PROGETTAZIONE: ATI SINTAGMA - GP INGEGNERIA - COOPROGETTI - GDG - ICARIA - OMNISERVICE

PROGETTISTA RESPONSABILE DELL'INTEGRAZIONE DELLE PRESTAZIONI SPECIFICAZIONI:  
SINTAGMA: EG Ing. Neri Di Stefano, WS Ing. Neri Di Stefano, CR Ing. Neri Di Stefano, LOB Ing. Neri Di Stefano, RDB Ing. Neri Di Stefano, Left Levee Ing. Neri Di Stefano, Right Levee Ing. Neri Di Stefano.

COORDINATORE PER LA SICUREZZA IN FASE DI PROGETTAZIONE:  
SINTAGMA: EG Ing. Neri Di Stefano, WS Ing. Neri Di Stefano, CR Ing. Neri Di Stefano, LOB Ing. Neri Di Stefano, RDB Ing. Neri Di Stefano, Left Levee Ing. Neri Di Stefano, Right Levee Ing. Neri Di Stefano.

VEDI IL RESPONSABILE DEL PROCEDIMENTO  
SINTAGMA: EG Ing. Neri Di Stefano, WS Ing. Neri Di Stefano, CR Ing. Neri Di Stefano, LOB Ing. Neri Di Stefano, RDB Ing. Neri Di Stefano, Left Levee Ing. Neri Di Stefano, Right Levee Ing. Neri Di Stefano.

**IDROLOGIA E IDRAULICA**  
ATTRAVERSAMENTO IDRAULICO TOMBINO TM17

CODICE PROGETTO	NUMERO FILE	REVISIONE	SCALA
PRODOTTO DA: 10401/0022	10401/0022	B	1:200/1:50/1:50

REV.	DESCRIZIONE	DATA	REDACTO	VERIFICATO	APPROVATO
B	Revisione a seguito di Rapporto di verifica	04/03/2017	EG/MS	EG/MS	EG/MS
A	Emissione	04/03/2017	EG/MS	EG/MS	EG/MS
REV.	DESCRIZIONE	DATA	REDACTO	VERIFICATO	APPROVATO