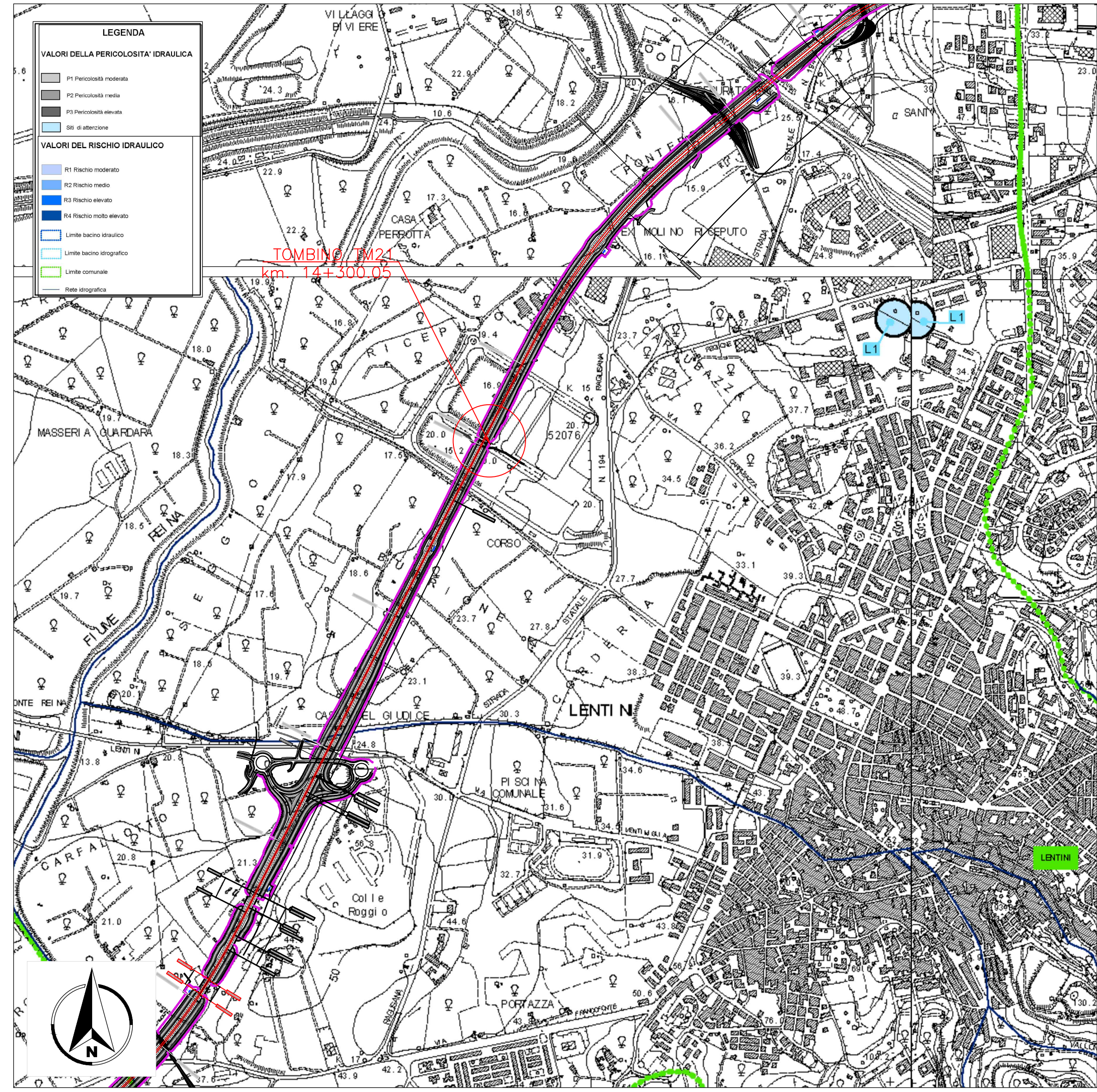
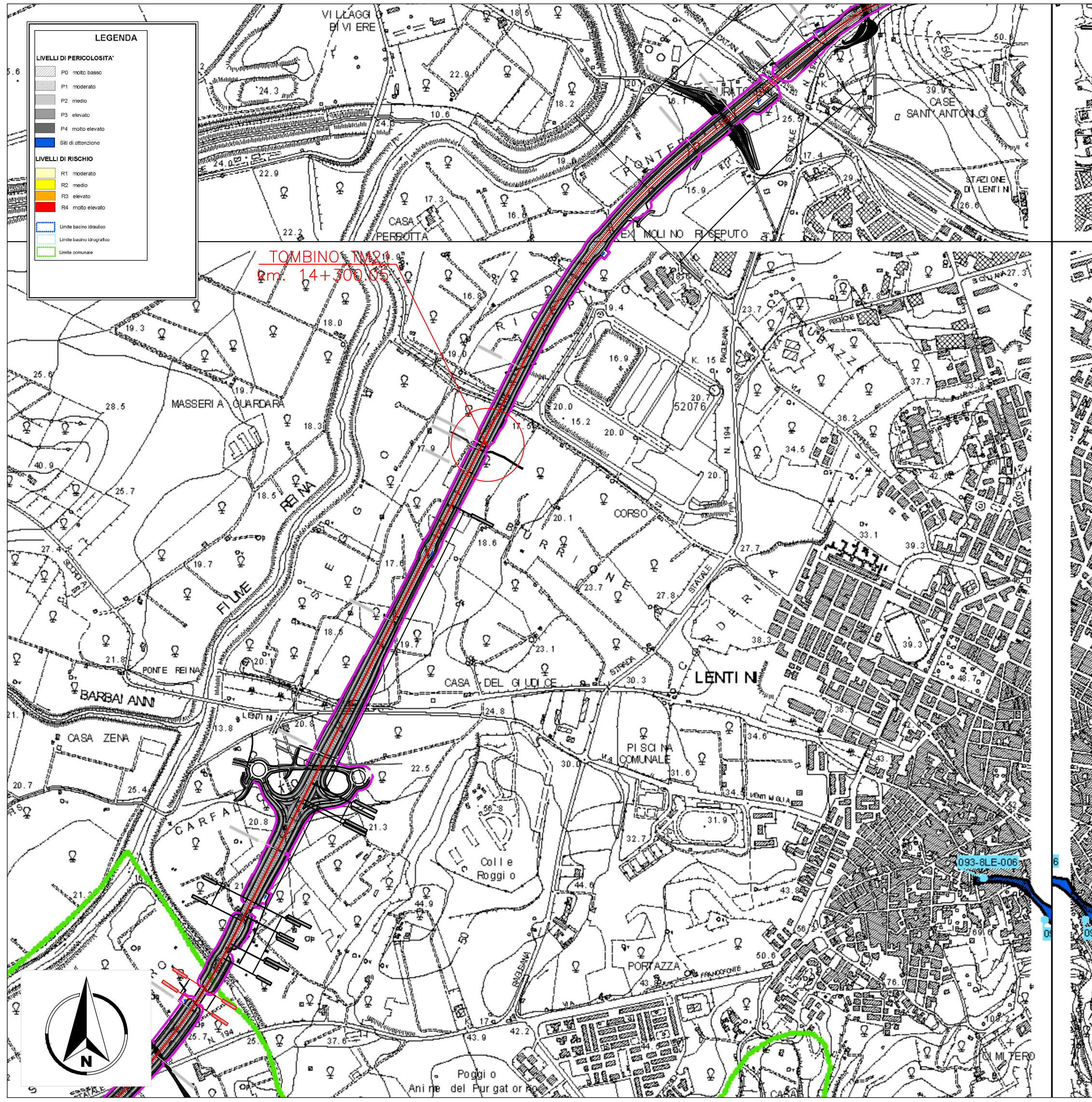


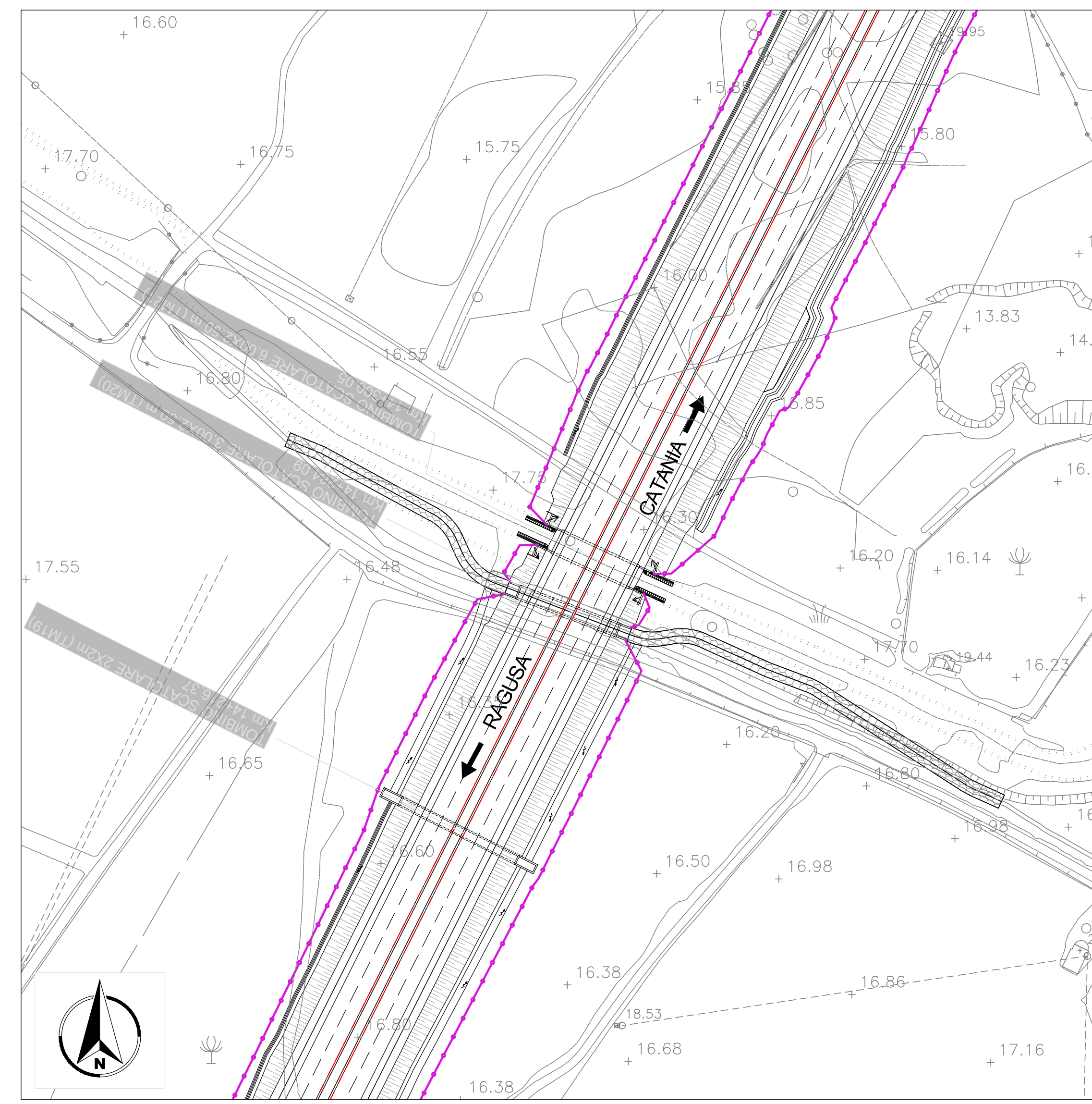
STRALCIO PLANIMETRIA PAI - PERICOLOSITA' E RISCHIO IDRAULICO
SCALA 1:10000



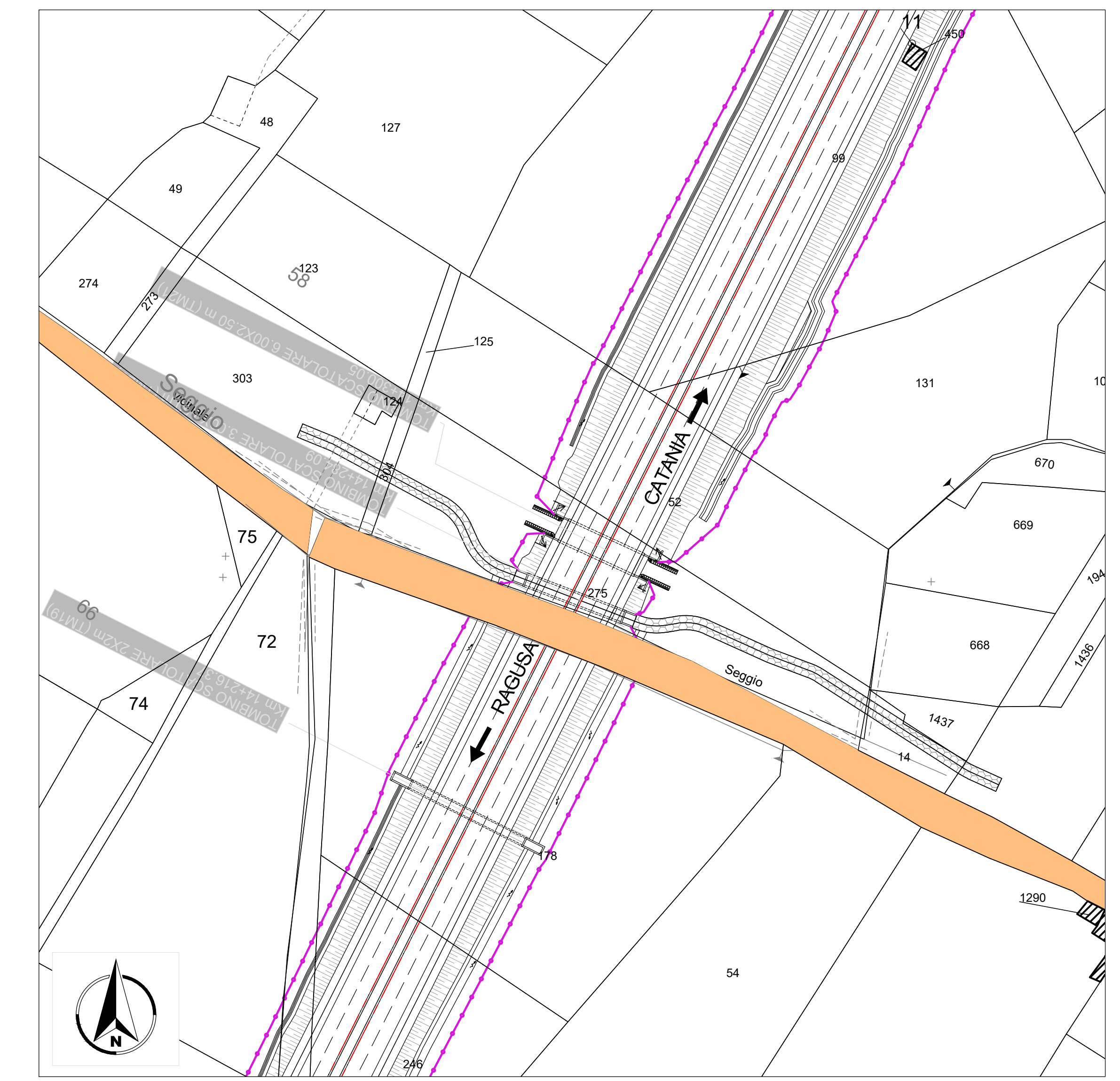
STRALCIO PLANIMETRIA PAI - PERICOLOSITA' E RISCHIO GEOMORFOLOGIA
SCALA 1:10000



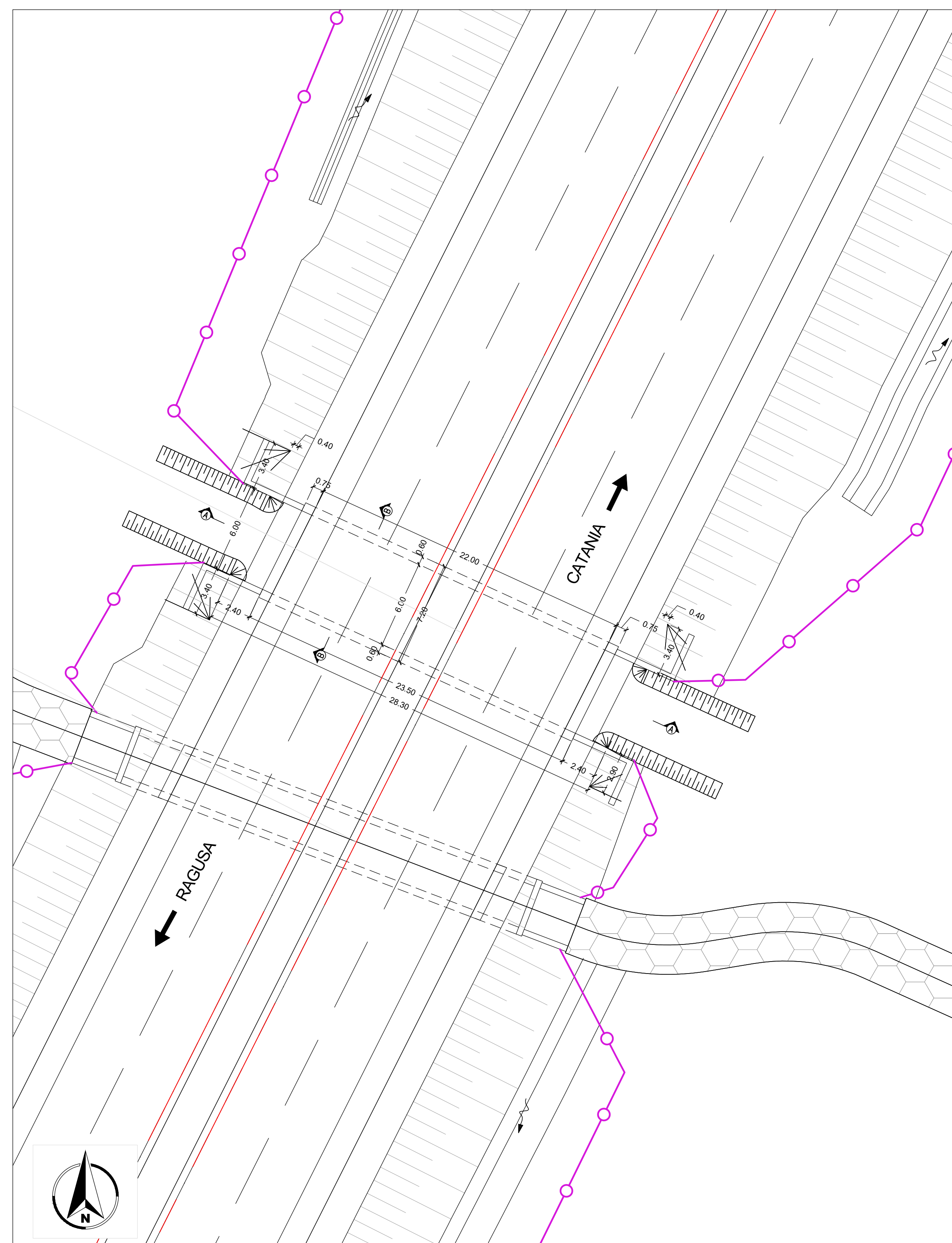
PLANIMETRIA DI PROGETTO
SCALA 1:1000



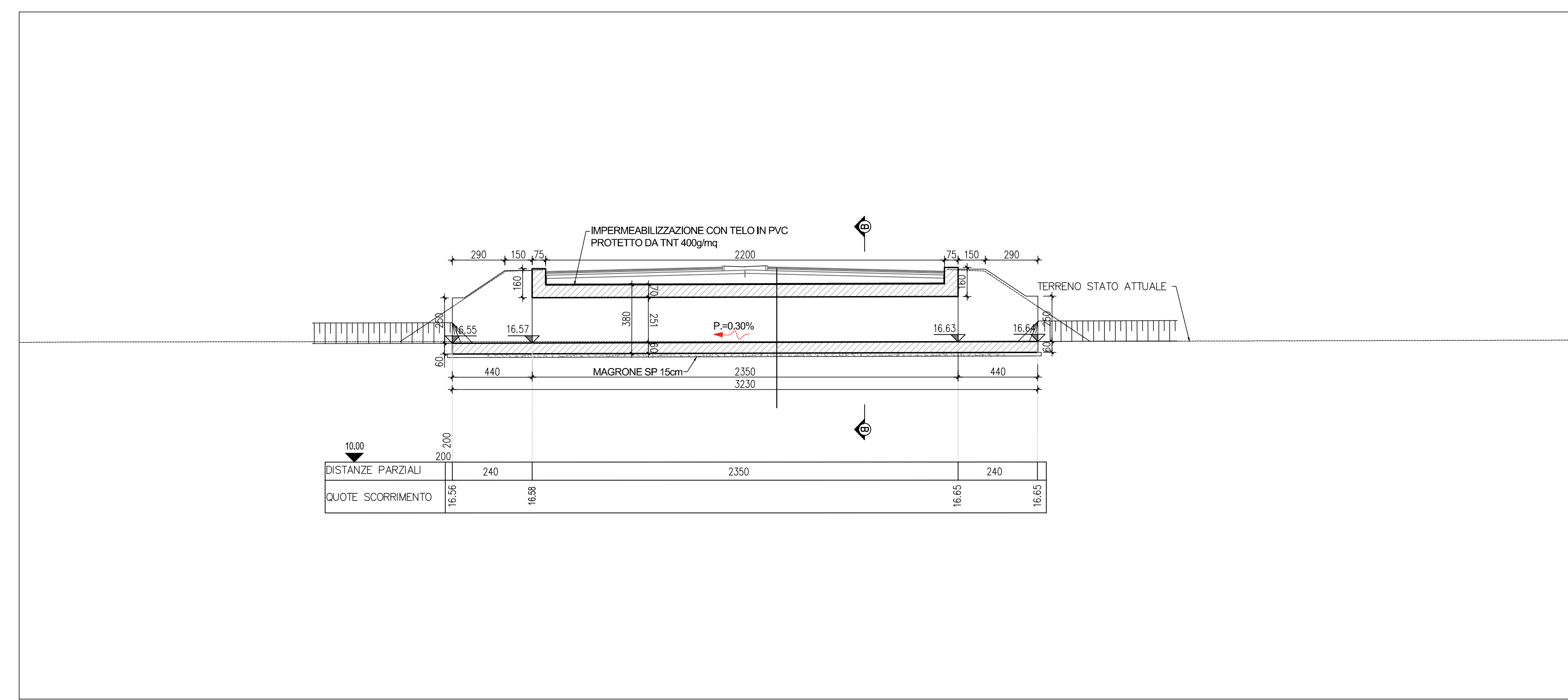
PLANIMETRIA CATASTALE
SCALA 1:1000



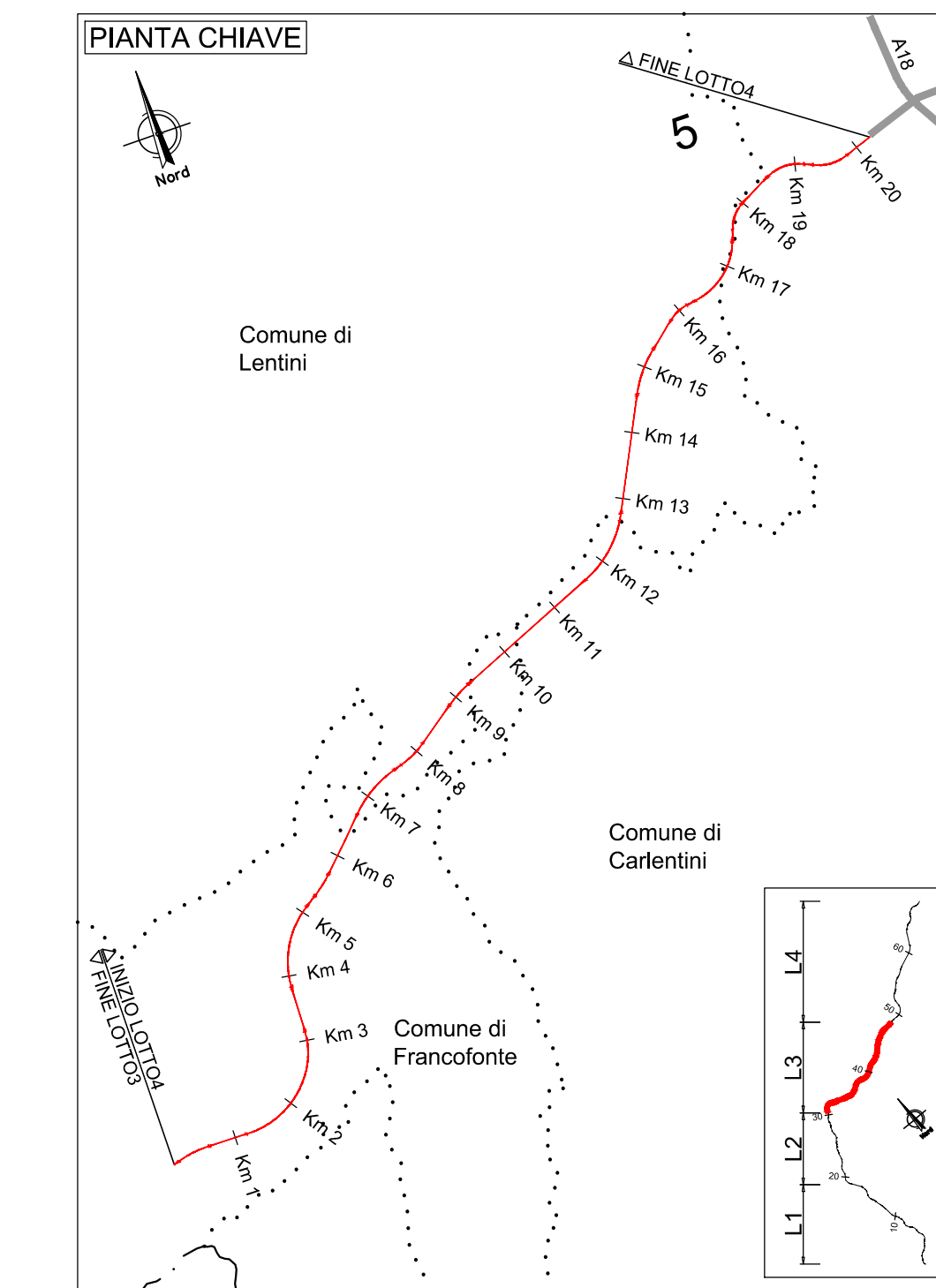
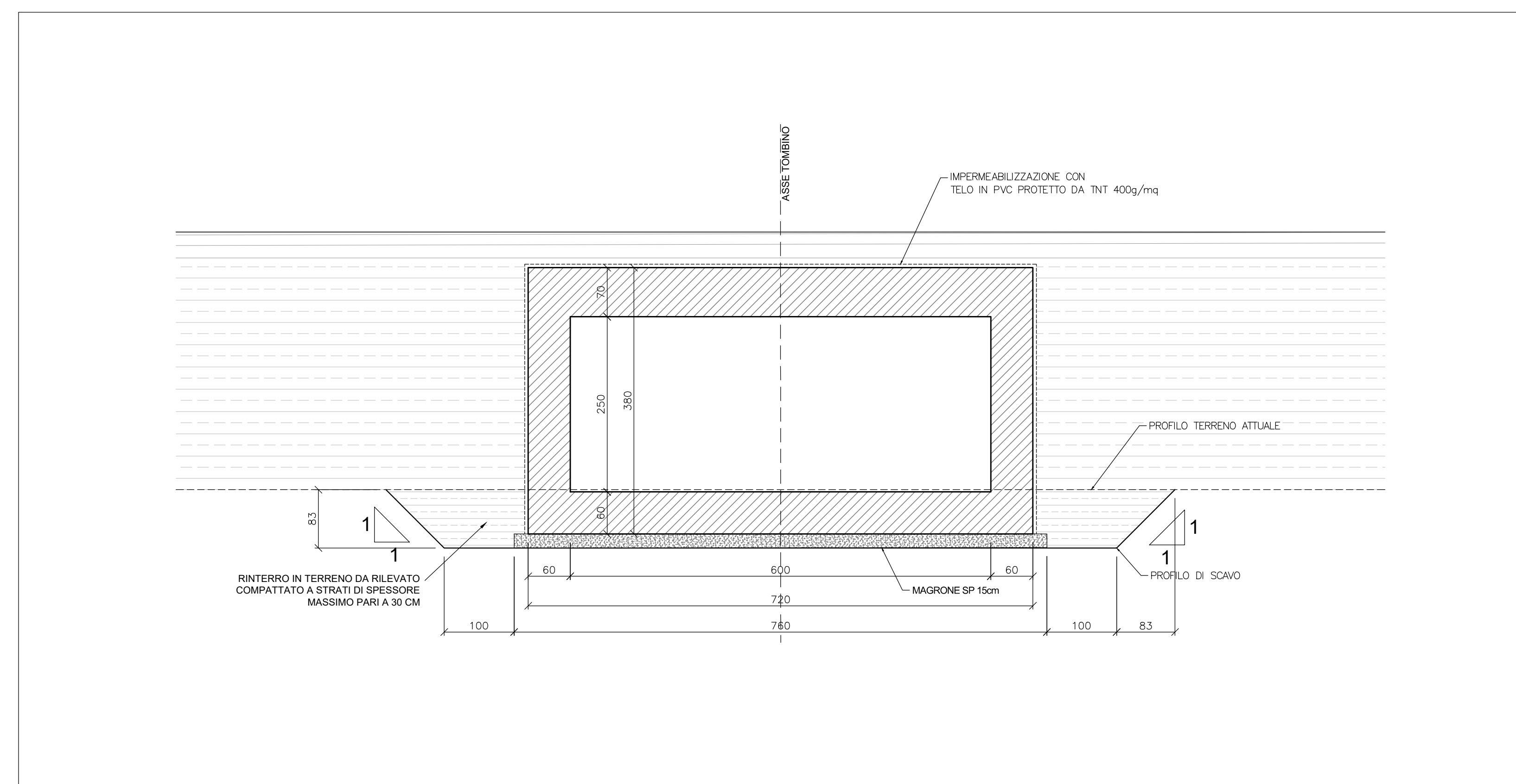
PLANIMETRIA
SCALA 1:200



PROFILO A-A
SCALA 1:100/200



SEZIONE TRASVERSALE B-B
SCALA 1:50



sanas
GRUPPO FS ITALIANI

Direzione Progettazione e Realizzazione Lavori

ITINERARIO RAGUSA-CATANIA
Collegamento viario compreso tra lo Svincolo della S.S. 514 "di Chiamonte" con la S.S. 115 e lo Svincolo della S.S. 194 "Ragusana"
LOTTO 4 - Dallo svincolo n. 8 "Francforte" (compreso) allo svincolo della "Ragusana"(escluso)

PROGETTO ESECUTIVO COD. PA898

PROGETTISTA RESPONSABILE DELL'INTEGRAZIONE DELLE PRESTAZIONI: ATTI SINTAGMA - GP INGEGNERIA - COOPROGETTI-GDG-ICARIA - OMNISERVICE

PROGETTISTI SPECIALISTICI:
Dott. Ing. Nando Giannini
Dott. Ing. Nando Giannini
Dott. Ing. Nando Giannini

MANDATARI:
Dott. Ing. Nando Giannini
Dott. Ing. Nando Giannini
Dott. Ing. Nando Giannini

MANDATARI:
Dott. Ing. G. Di Stefano
Dott. Ing. G. Di Stefano
Dott. Ing. G. Di Stefano

IL GEOLOGO:
Dott. Ing. G. Di Stefano
Dott. Ing. G. Di Stefano

IL COORDINATORE PER LA SICUREZZA IN FASE DI PROGETTAZIONE:
Dott. Ing. Filippo Raimondo
Dott. Ing. Filippo Raimondo

VISTO IL RESPONSABILE DEL PROCEDIMENTO:
Dott. Ing. Luigi Nappi

IDROLOGIA E IDRAULICA
ATTRAVERSAMENTO IDRAULICO TOMBINO TM21

CODICE PROGETTO: L04082 E 2101
NOME FILE: SINGOLI/IDR/264
REVISIONE: A
SCALA: 1:200/1:500/1:50

PROGETTO: L04082 E 2101
ELABORAZIONE: T041001 IDR/0126
REVISIONE: A
SCALA: 1:200/1:500/1:50

REV. DESCRIZIONE DATA REDATTO VERIFICATO APPROVATO