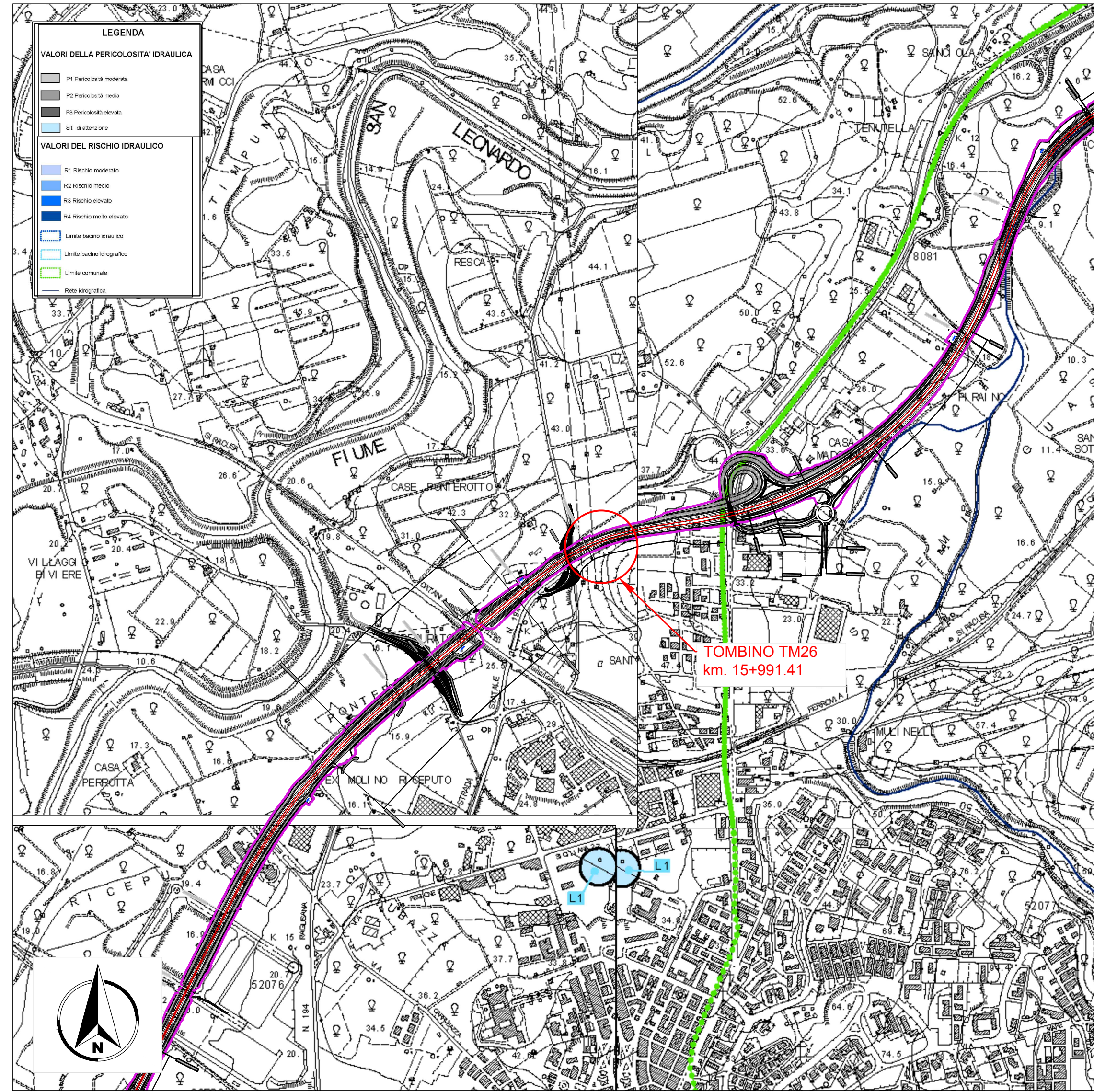
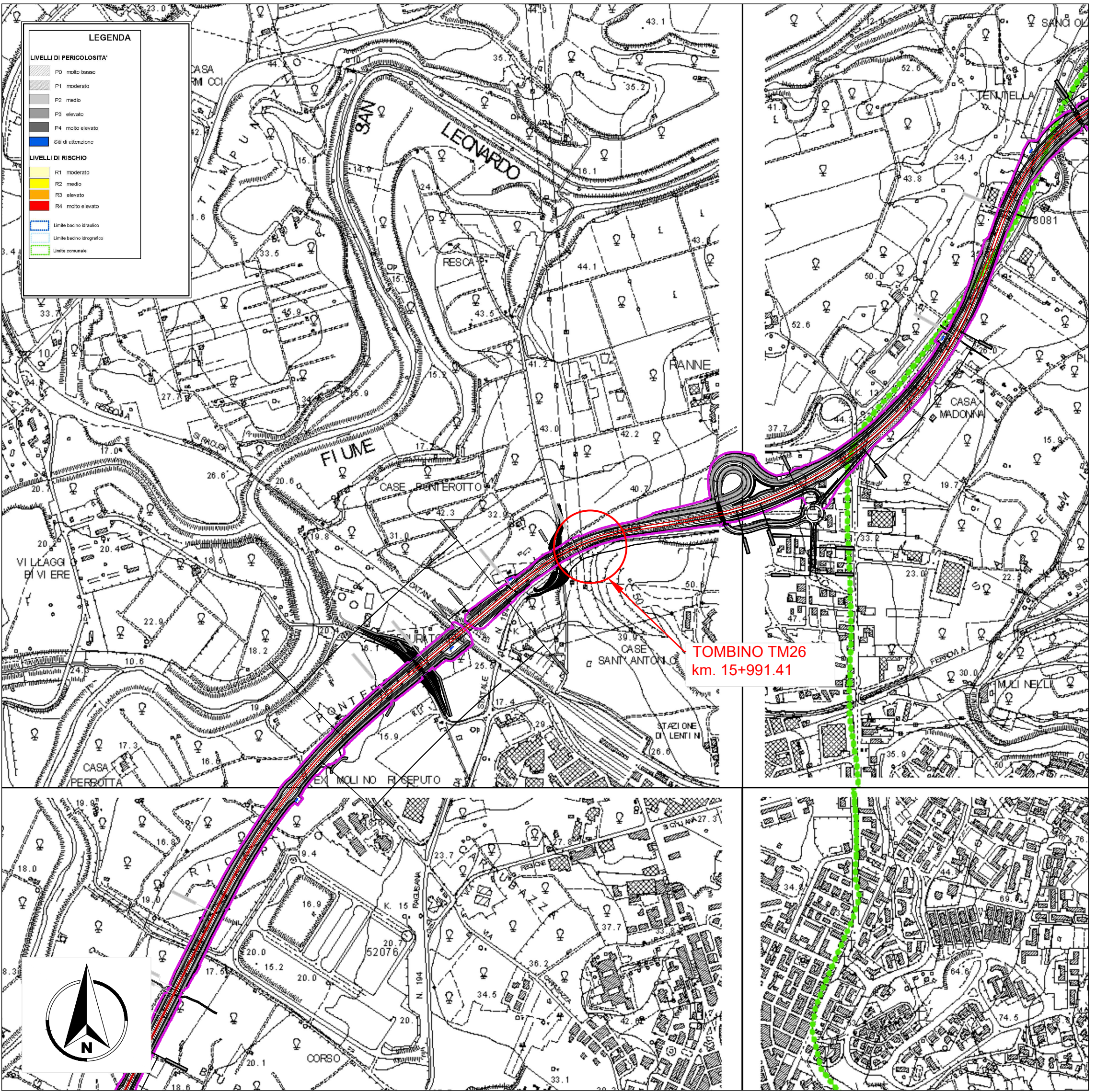


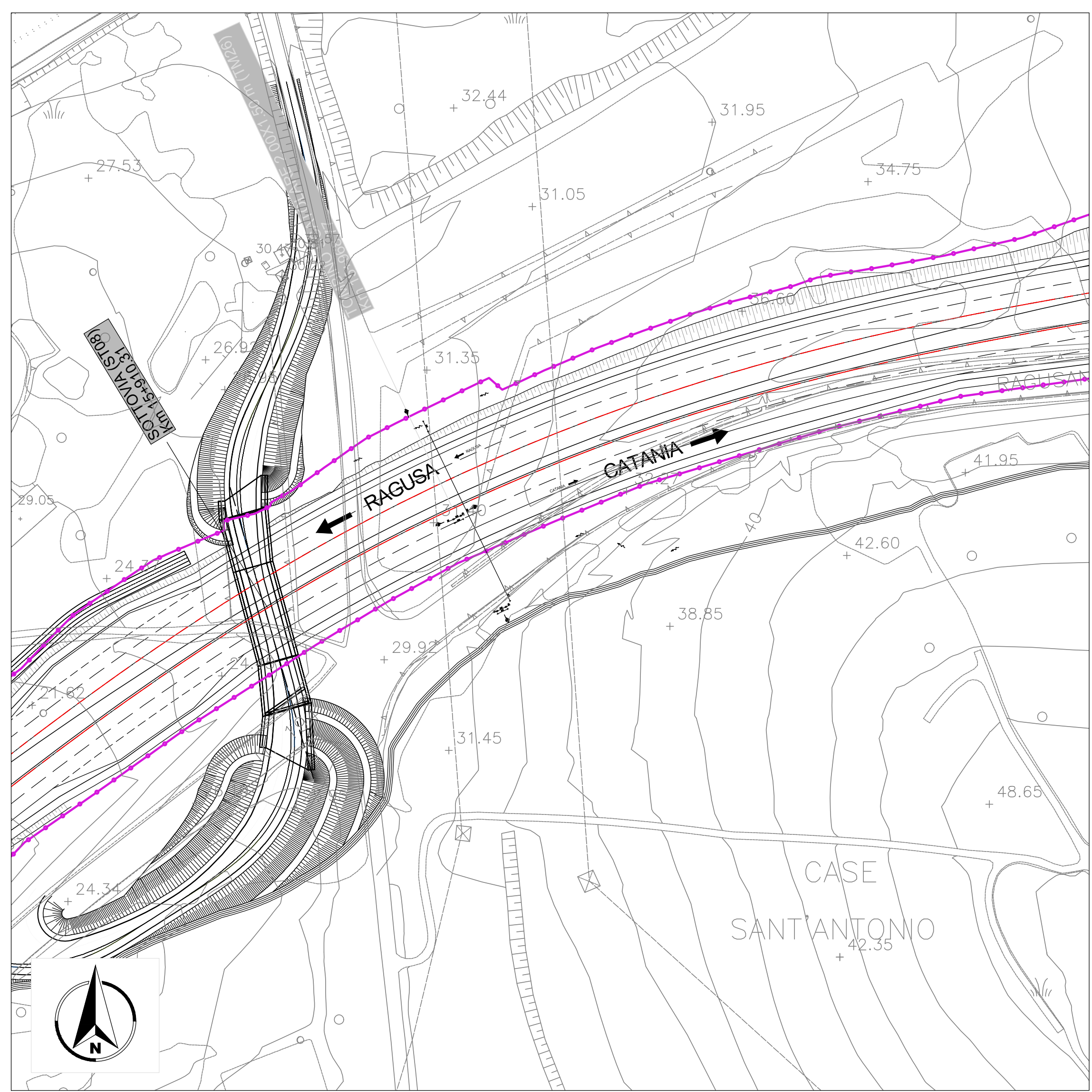
STRALCIO PLANIMETRIA PAI - PERICOLOSITA' E RISCHIO IDRAULICO
SCALA 1:10000



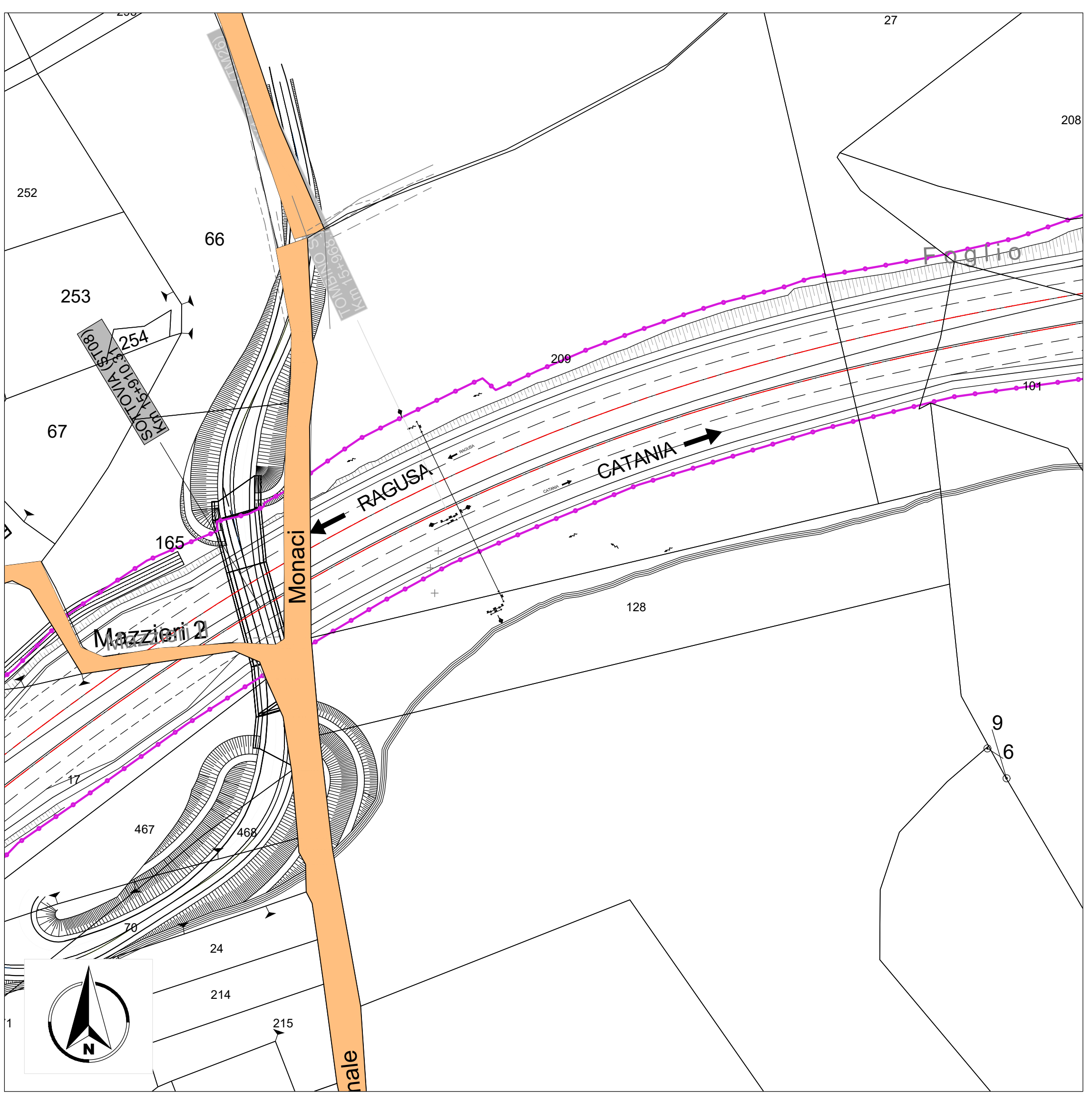
STRALCIO PLANIMETRIA PAI - PERICOLOSITA' E RISCHIO GEOMORFOLOGIA
SCALA 1:10000



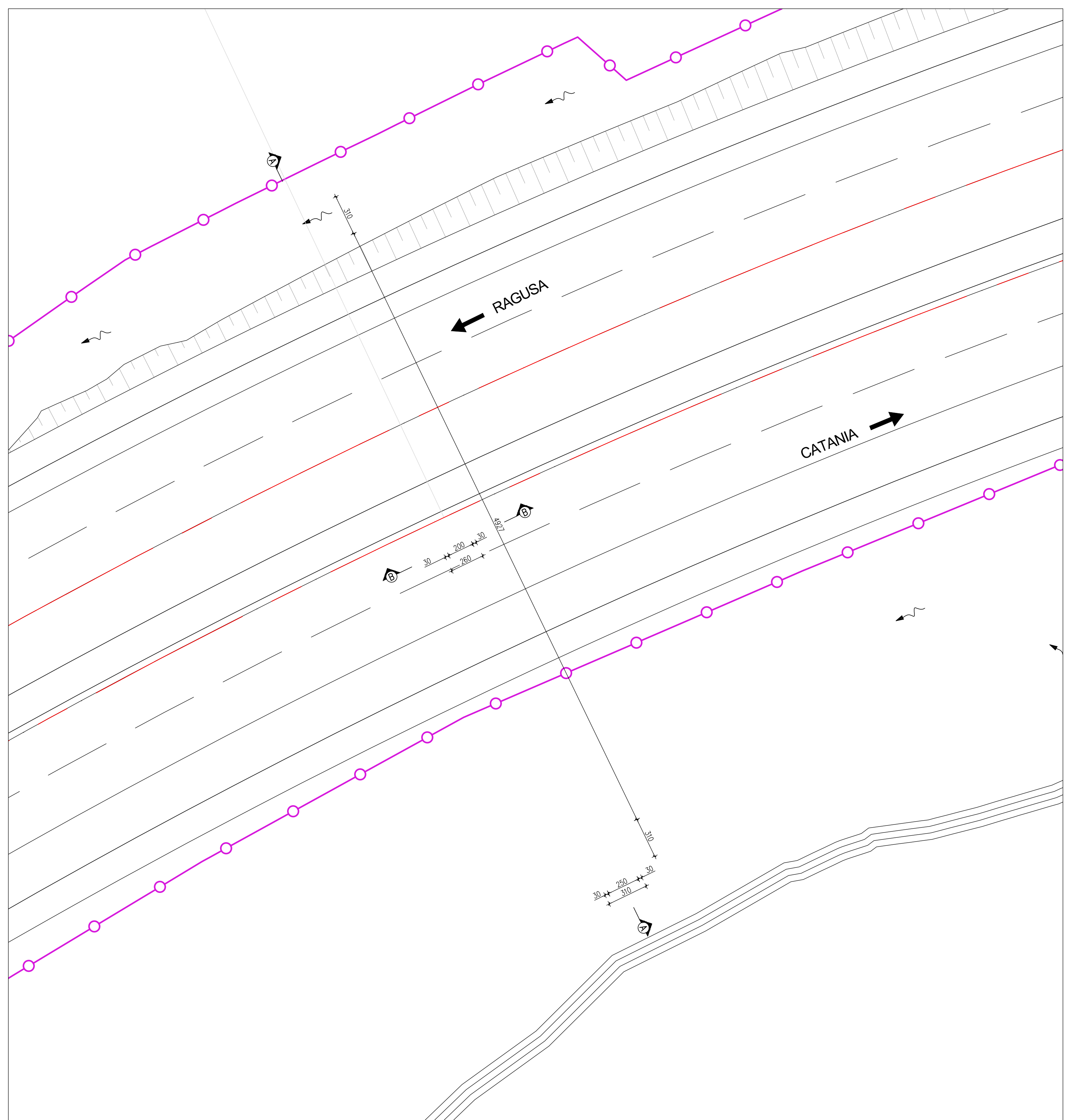
PLANIMETRIA DI PROGETTO
SCALA 1:1000



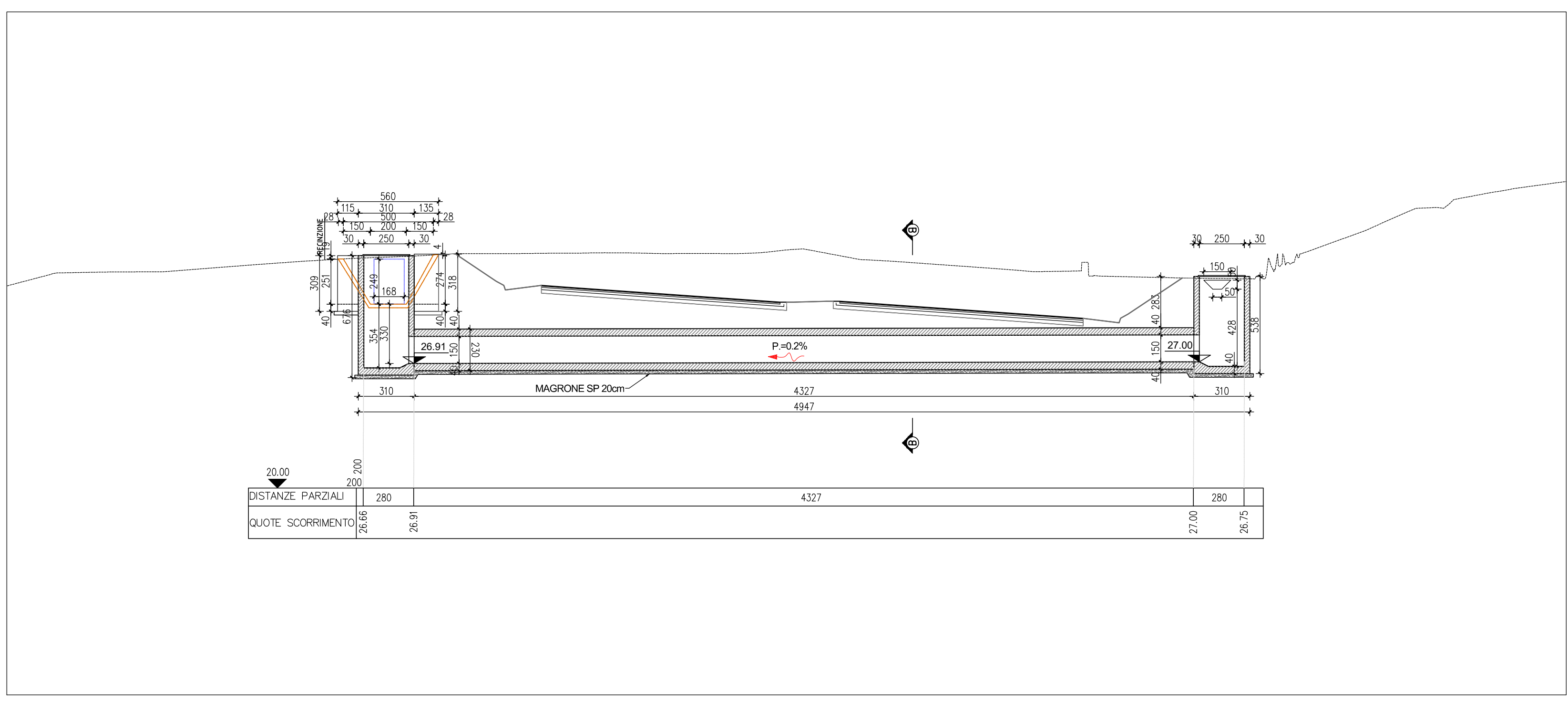
PLANIMETRIA CATASTALE
SCALA 1:1000



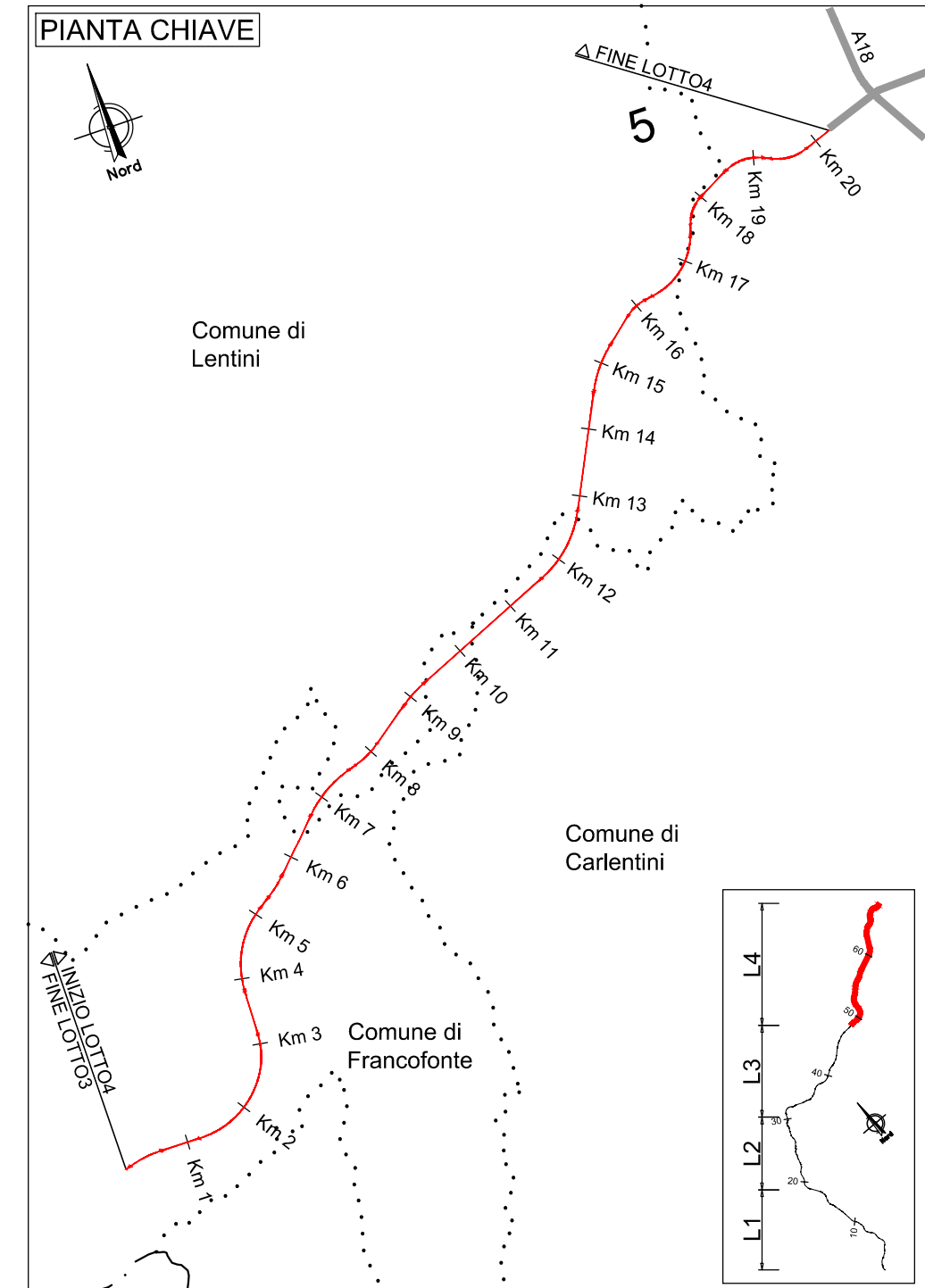
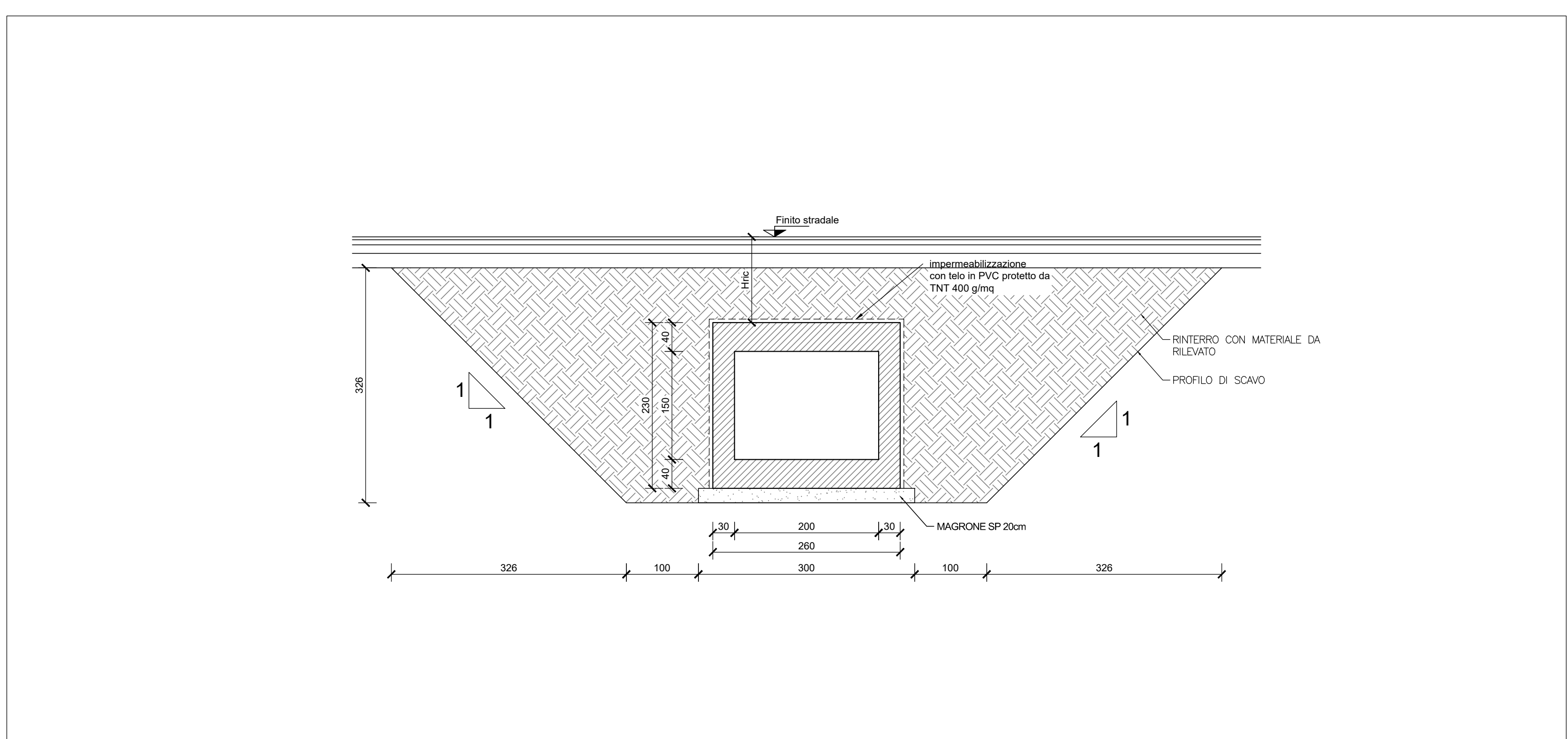
PLANIMETRIA
SCALA 1:200



PROFILO
SCALA 1:100/200



SEZIONE TRASVERSALE
SCALA 1:50



sanas
GRUPPO FS ITALIANI

Direzione Progettazione e Realizzazione Lavori

ITINERARIO RAGUSA-CATANIA
Collegamento viario compreso tra lo Svincolo della S.S. 514 "di Chiamonte" con la S.S. 115 e lo Svincolo della S.S. 194 "Ragusana" LOTTO 4 - Dallo svincolo n. 8 "Francoforte" (compreso) allo svincolo della "Ragusana"(escluso)

PROGETTO ESECUTIVO COD. PA898

PROGETTAZIONE: ATI SINTAGMA - GP INGEGNERIA - COOPROGETTI - GDG - ICARIA - OMNISERVICE

PROGETTISTA RESPONSABILE DELL'INTEGRAZIONE DELLE PRESTAZIONI	GRUPPO DI PROGETTAZIONE:
SPECIALISTICHE: Dir. Ing. Nando Gianni Ordine degli Ingegneri della Prov. di Perugia n° A351	MANDATARI: Dir. Ing. N. Gianni Dir. Ing. F. Cristofari Dir. Ing. A. Cristofari Dir. Ing. L. Neri
INGEGNERE DELLA PROGETTAZIONE: SPINNAZZA REDAZIONE: REVISIONI: AUTOREGGIA	MANDATARI: Dir. Ing. G. Cristofari Dir. Ing. A. Cristofari Dir. Ing. A. Cristofari Dir. Ing. E. Cristofari Dir. Ing. P. Cristofari Dir. Ing. C. Cristofari
IL GEOLOGO: Ing. Geol. Giorgio Corbelli Ordine dei Geologi della Regione Umbra n° 108	MANDATARI: Dir. Ing. S. Cristofari Dir. Ing. C. Cristofari Dir. Ing. F. Cristofari Dir. Ing. G. Cristofari Dir. Ing. S. Cristofari Dir. Ing. C. Cristofari
IL COORDINATORE PER LA SICUREZZA IN FASE DI PROGETTAZIONE: Dott. Ing. Filippo Rambaran Ordine degli Ingegneri della Provincia di Perugia n° A1373	MANDATARI: Dir. Ing. P. Agnoli Dir. Ing. P. Agnoli Dir. Ing. P. Agnoli
IL RESPONSABILE DEL PROCEDIMENTO Prof. Ing. Luigi Aducci	IL RESPONSABILE DI PROGETTO: ROTSCHLAGER Dir. Ing. P. Agnoli Dir. Ing. P. Agnoli Dir. Ing. P. Agnoli

IDROLOGIA E IDRAULICA
Attraversamento idraulico tombino TM26

CODICE PROGETTO	NOME FILE	REVISIONE	SCALA												
04082	0408214	A	Varie												
<table border="1"> <thead> <tr> <th>REV.</th> <th>DESCRIZIONE</th> <th>DATA</th> <th>REDATTO</th> <th>VERIFICATO</th> <th>APPROVATO</th> </tr> </thead> <tbody> <tr> <td>A</td> <td>Emissione</td> <td>04/2017</td> <td>F. Marchionni</td> <td>V. Riboldi</td> <td>N. Gianni</td> </tr> </tbody> </table>				REV.	DESCRIZIONE	DATA	REDATTO	VERIFICATO	APPROVATO	A	Emissione	04/2017	F. Marchionni	V. Riboldi	N. Gianni
REV.	DESCRIZIONE	DATA	REDATTO	VERIFICATO	APPROVATO										
A	Emissione	04/2017	F. Marchionni	V. Riboldi	N. Gianni										