STRALCIO PLANIMETRIA PAI - PERICOLOSITA' E RISCHIO IDRAULICO
SCALA 1:10000

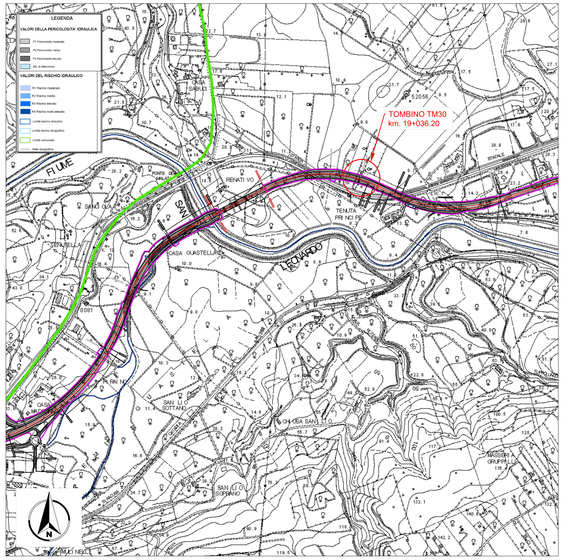

STRALCIO PLANIMETRIA PAI - PERICOLOSITA' E RISCHIO GEOMORFOLOGIA
SCALA 1:10000

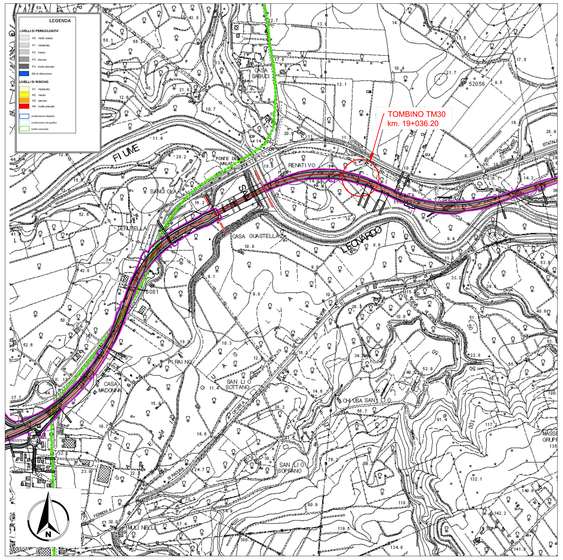

PLANIMETRIA DI PROGETTO
SCALA 1:1000

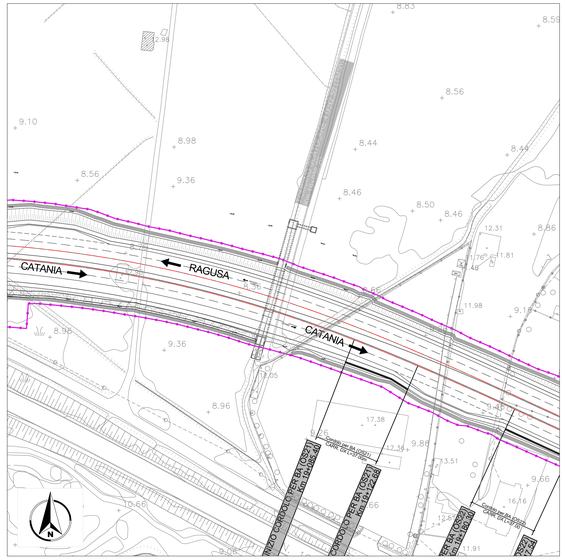

PLANIMETRIA CATASTALE
SCALA 1:1000

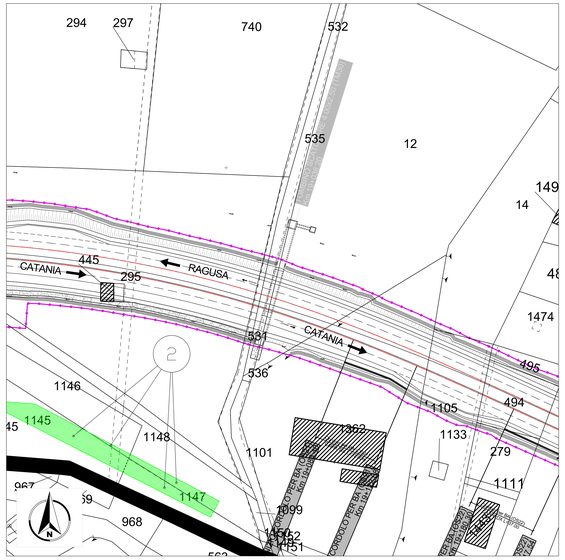

PLANIMETRIA
SCALA 1:200

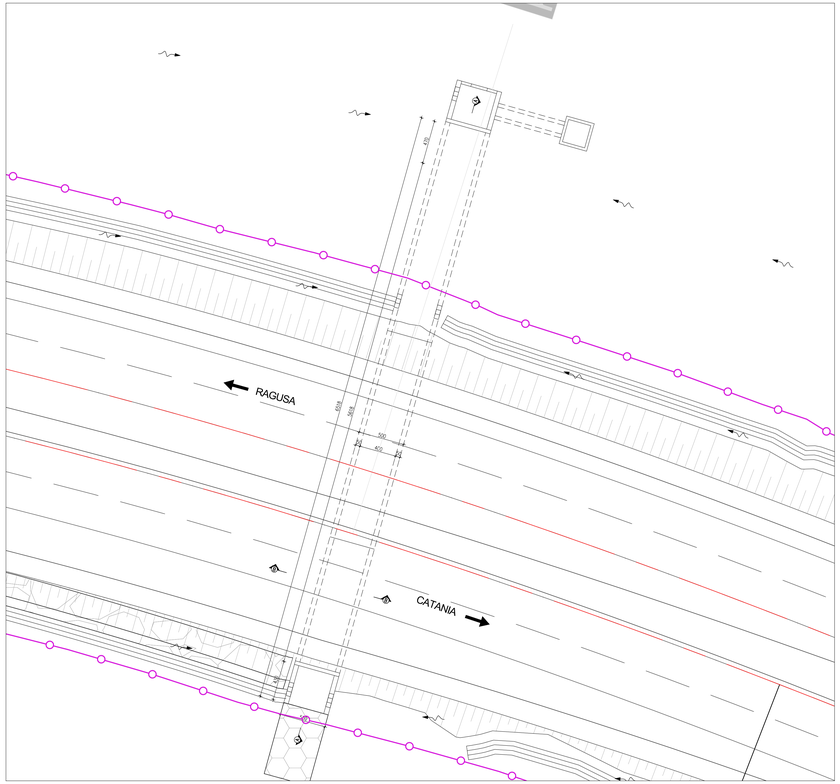

PROFILO A-A
SCALA 1:200

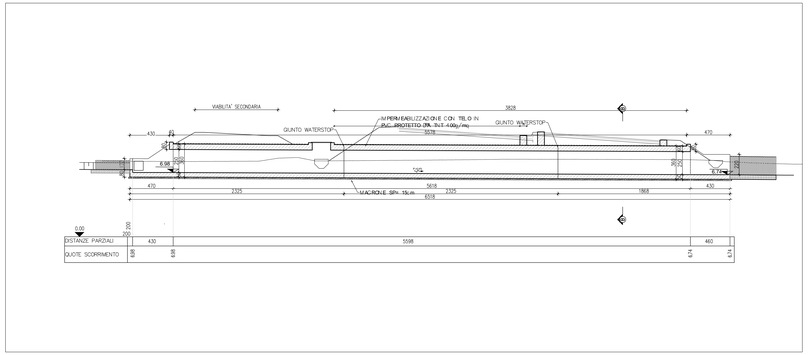

SEZIONE TRASVERSALE B-B
SCALA 1:50

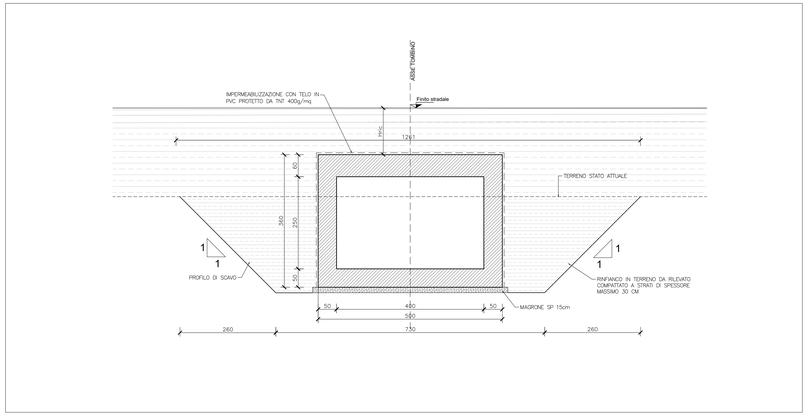

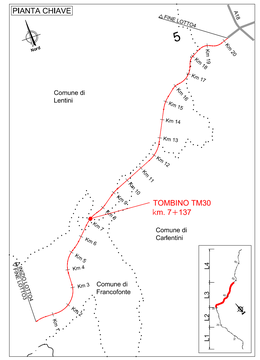

anas
GRUPPO FS ITALIANE

Direzione Progettazione e Realizzazione Lavori

ITINERARIO RAGUSA-CATANIA

Collegamento viario compreso tra lo Svincolo della S.S. 514 "di Chiaramonte" con la S.S. 115 e lo Svincolo della S.S. 194 "Ragusana"

LOTTO 4 - Dallo svincolo n. 8 "Francofonte" (compreso) allo svincolo della "Ragusana"(escluso)

PROGETTO ESECUTIVO — COD. PA898

PROGETTAZIONE: ATI SINTAGMA - GP INGEGNERIA - COOPROGETTI -GDG - ICARIA - OMNISERVICE

PROGETTISTA RESPONSABILE DELL'INTEGRAZIONE DELLE PRESTAZIONI SPECIALISTICHE:
Dott. Ing. Nando Granieri
Ordine degli Ingegneri della Prov. di Perugia n° A351

IL GEOLOGO:
Dott. Geol. Giorgio Cerquiglini
Ordine dei Geologi della Regione Umbria n° 108

IL COORDINATORE PER LA SICUREZZA IN FASE DI PROGETTAZIONE:
Dott. Ing. Filippo Pambianco
Ordine degli Ingegneri della Provincia di Perugia n° A1373

VISTO IL RESPONSABILE DEL PROCEDIMENTO
Dott. Ing. Luigi Mupo

IL GRUPPO DI PROGETTAZIONE:
MANDATARIA: Sintagma
MANDANTI: GP INGEGNERIA, GDG, COOPROGETTI, ICARIA, OMNISERVICE

IL RESPONSABILE DI PROGETTO: Vladimiro ROTISCIANI

IDROLOGIA E IDRAULICA

Attraversamento idraulico tombino TM30

CODICE PROGETTO		NOME FILE		REVISIONE	SCALA:
PROGETTO: L0408Z	LIV. PROG.: E	N. PROG.: 2101	T04ID01IDRDI36	A	Varie
CODICE ELAB.: T04ID01IDRDI36					

REV.	DESCRIZIONE	DATA	REDATTO	VERIFICATO	APPROVATO
A	Emissione	Giu 2021	F.Mecchiani	V. Rotisciani	N.Granieri