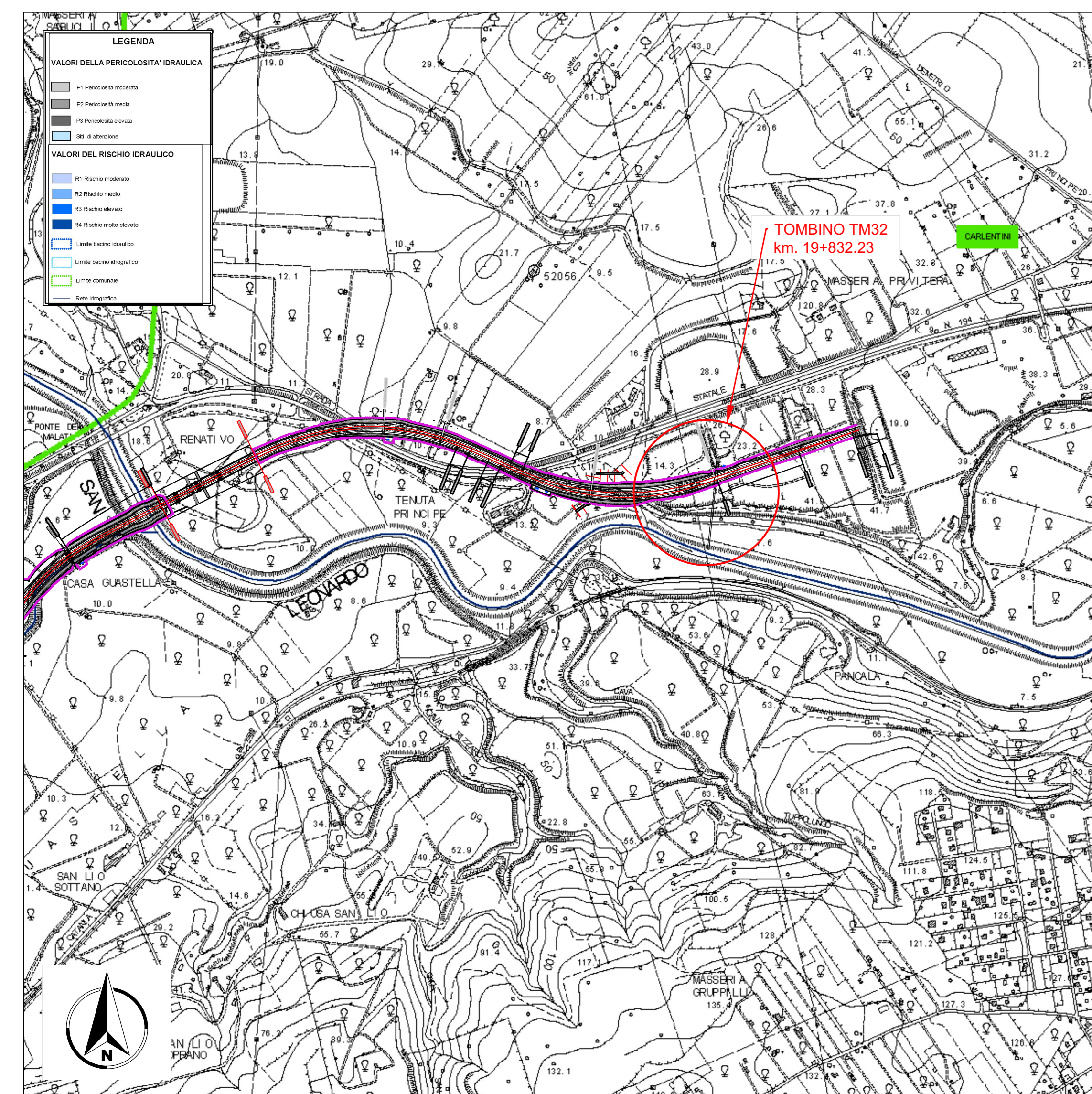
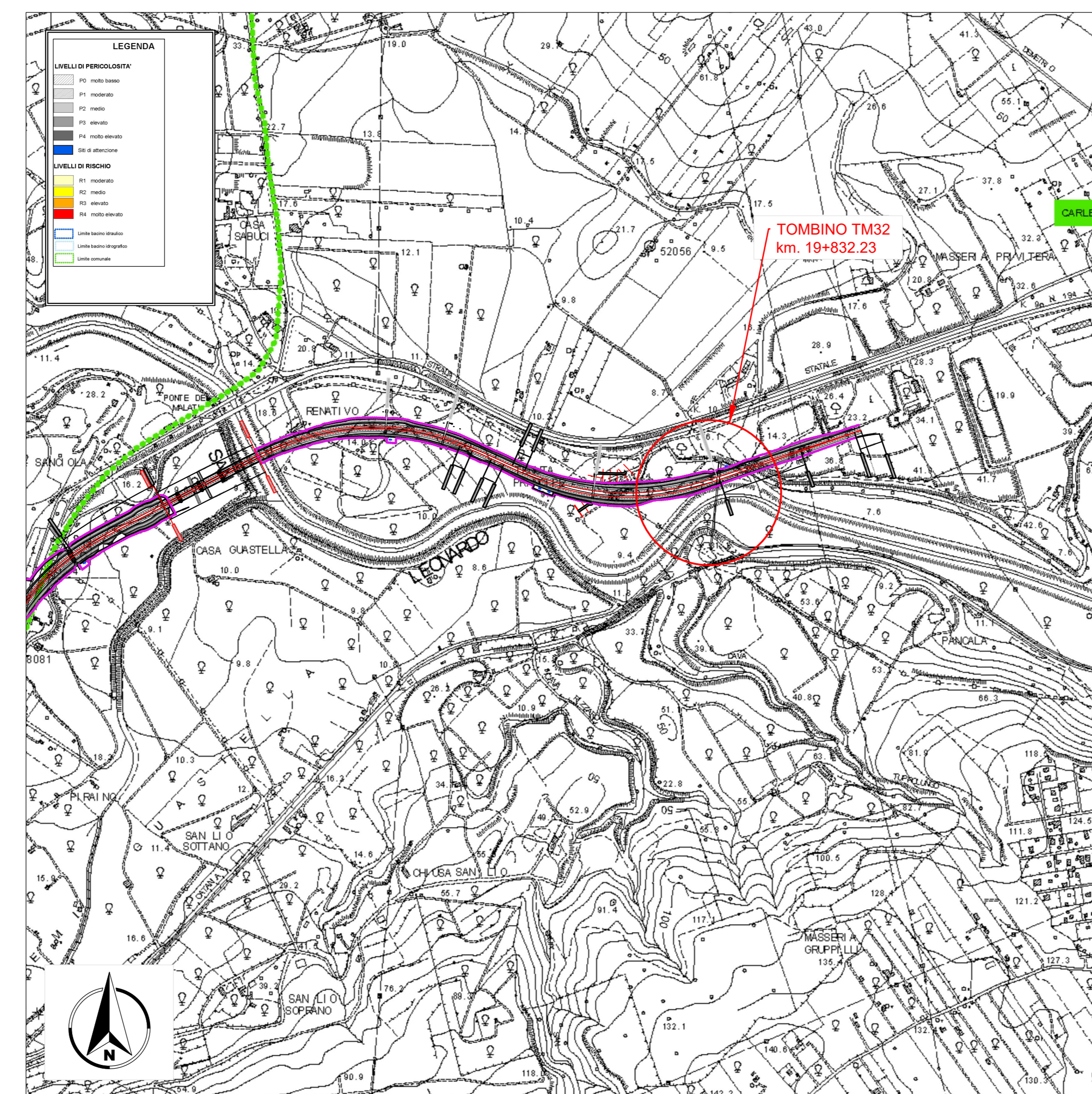


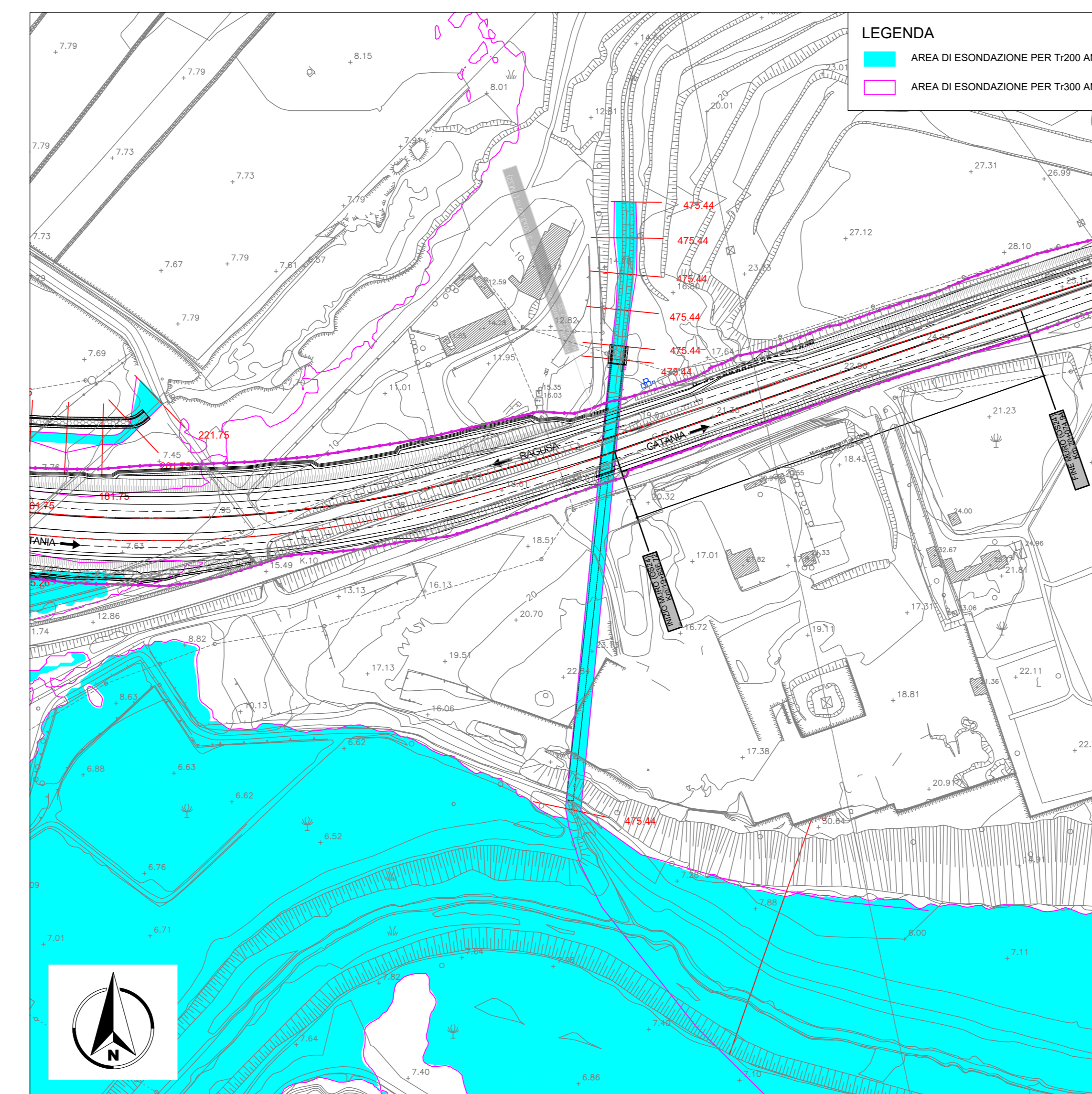
STRALCIO PLANIMETRIA PAI - PERICOLOSITA' E RISCHIO IDRAULICO
SCALA 1:10000



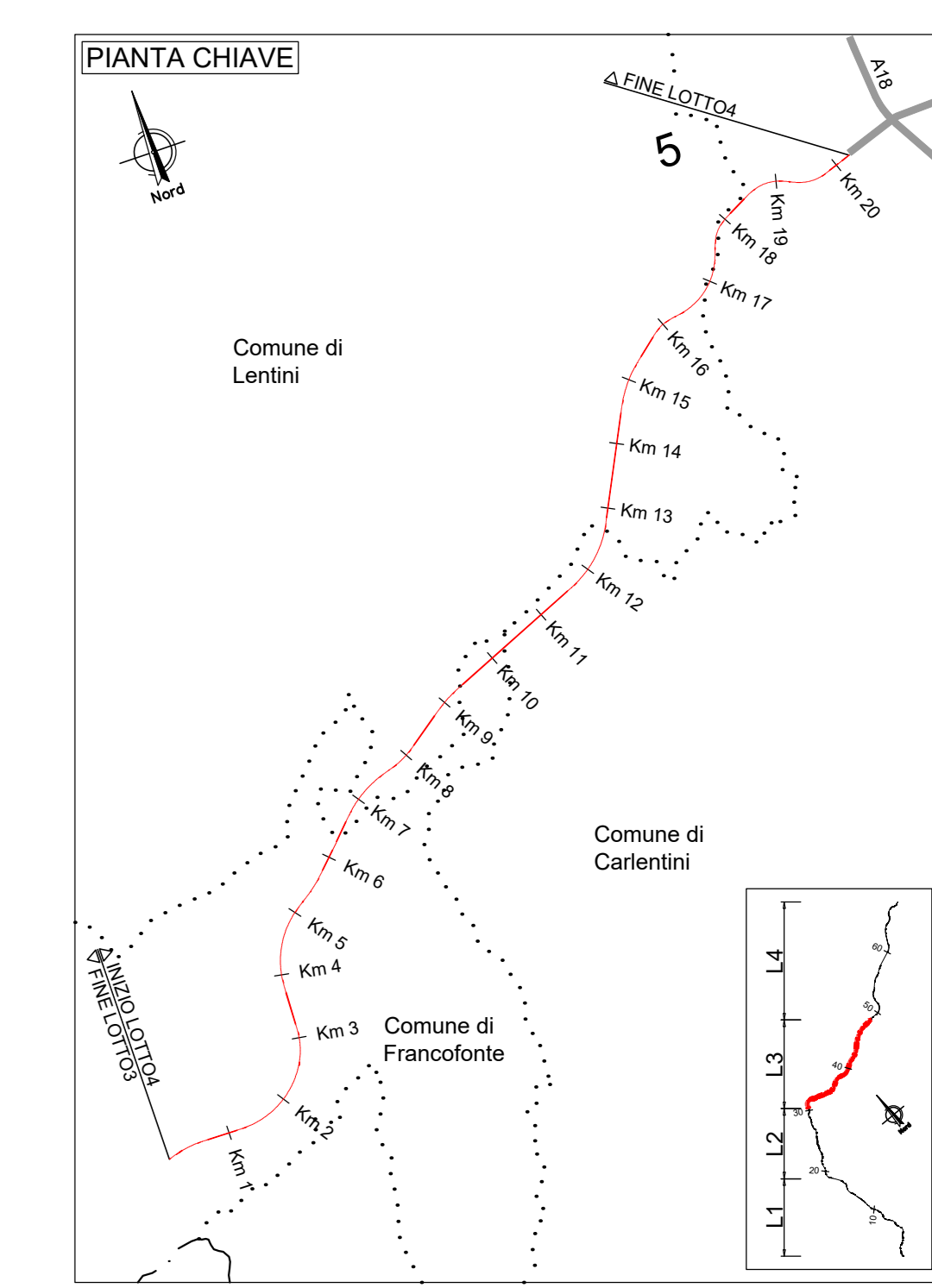
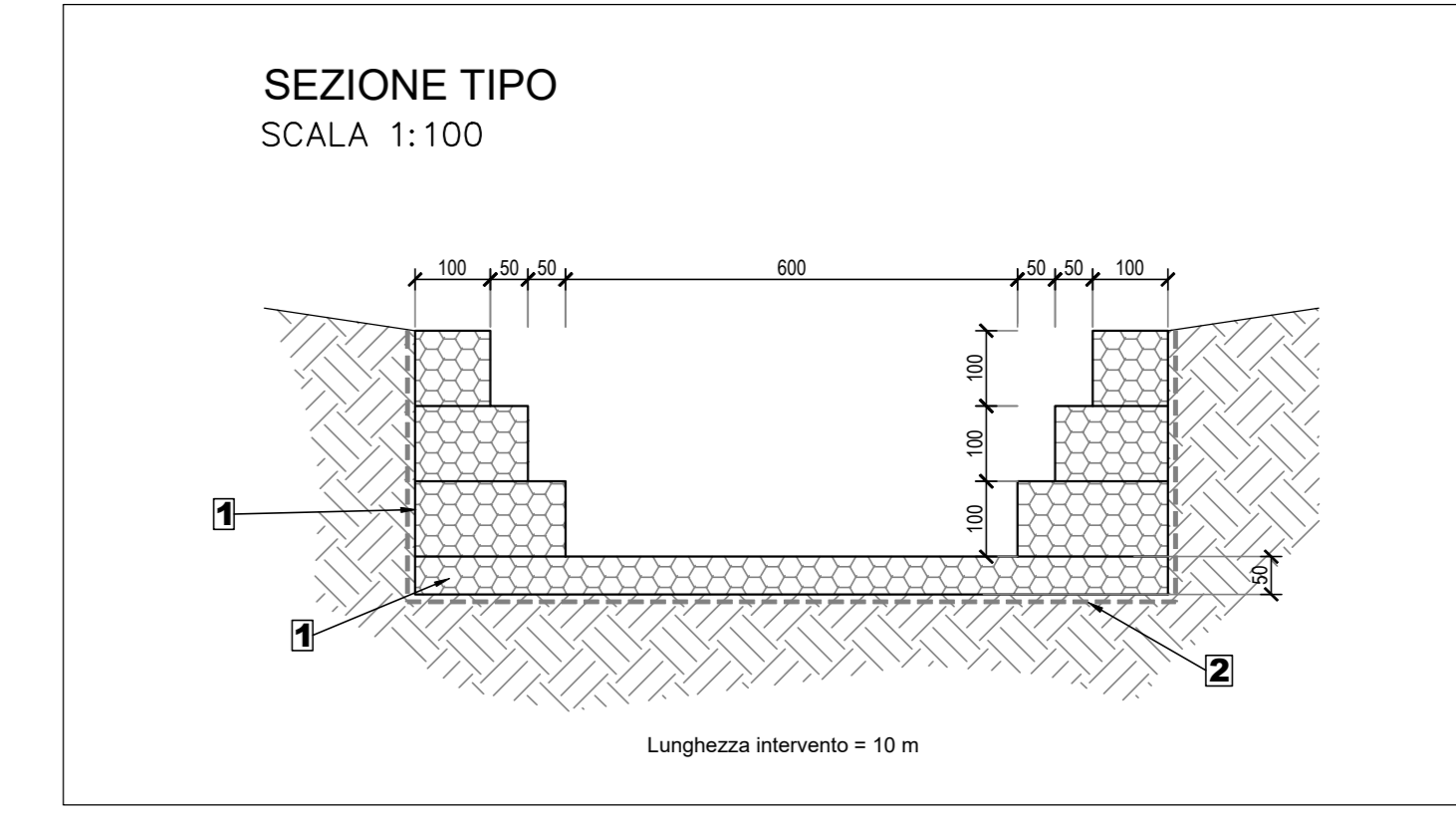
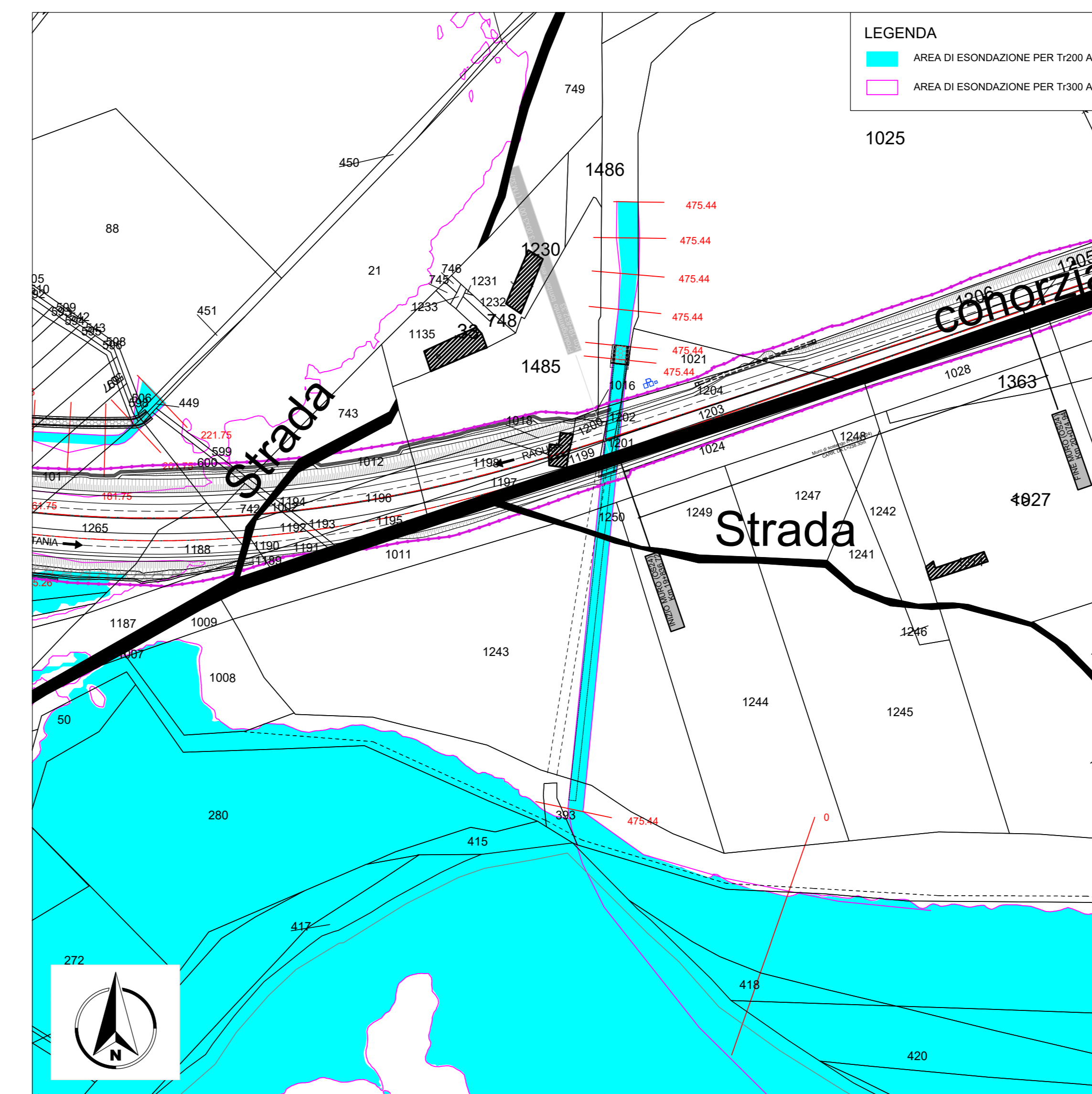
STRALCIO PLANIMETRIA PAI - PERICOLOSITA' E RISCHIO GEOMORFOLOGIA
SCALA 1:10000



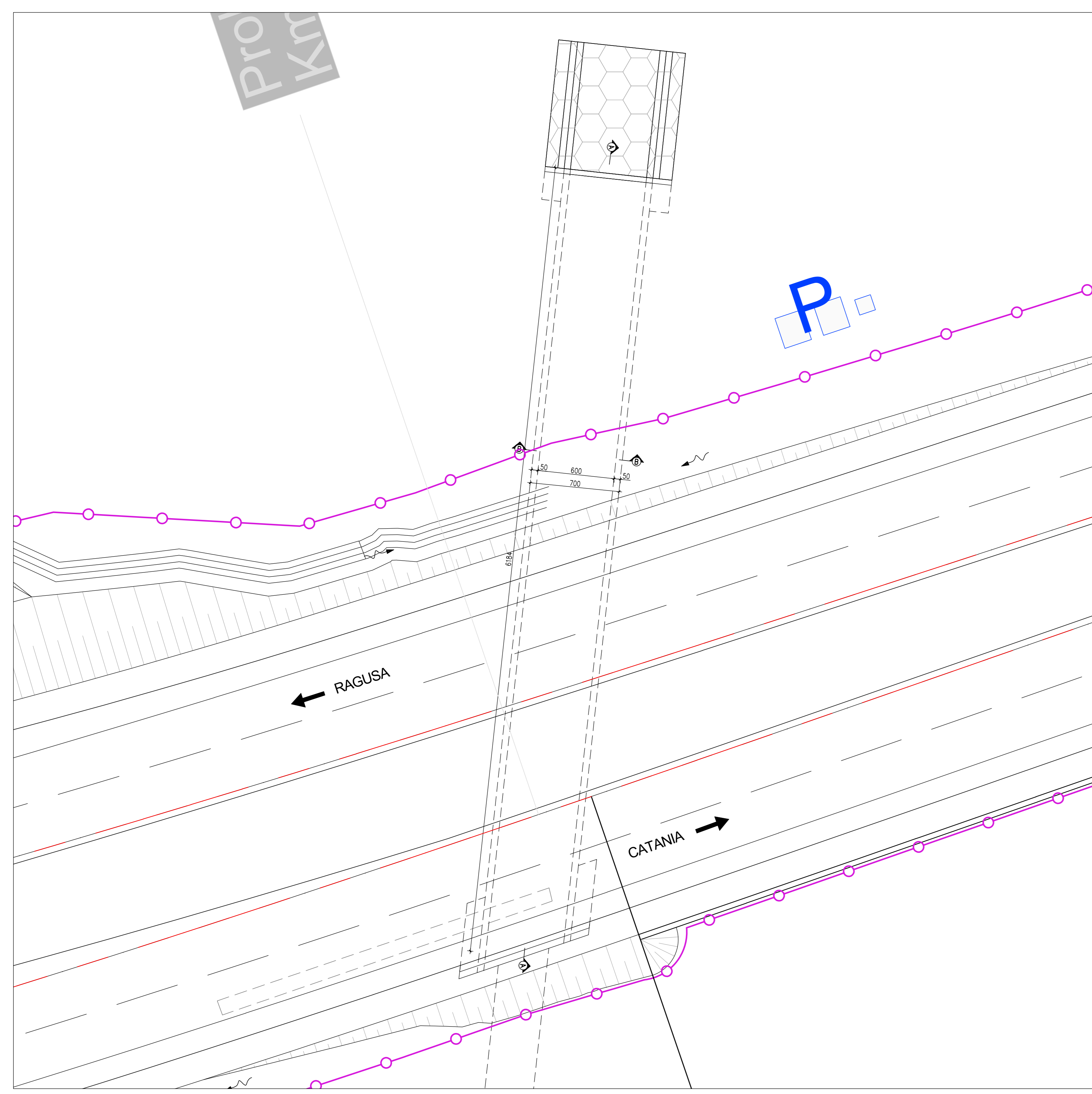
PLANIMETRIA DI PROGETTO
SCALA 1:1000



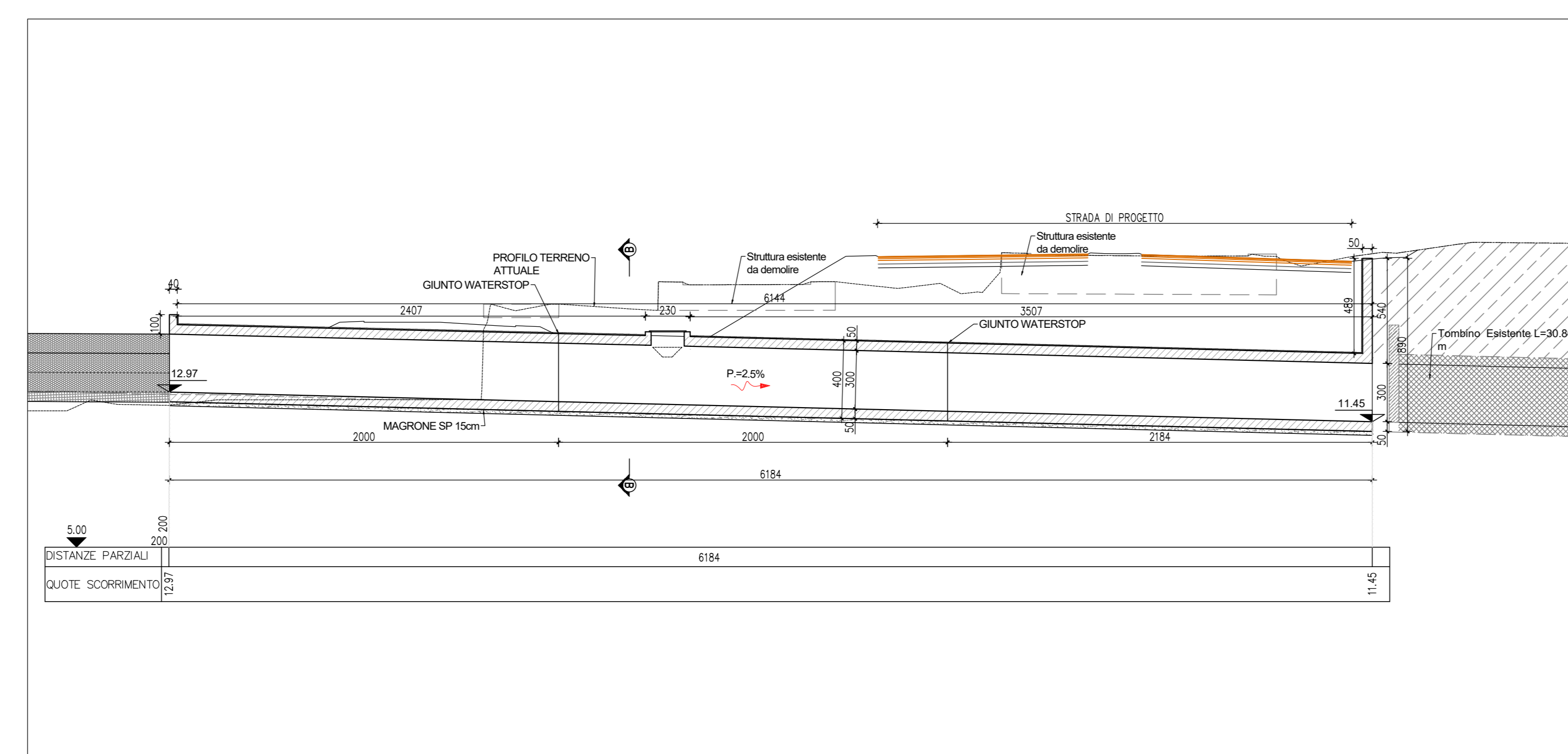
PLANIMETRIA CATASTALE
SCALA 1:1000



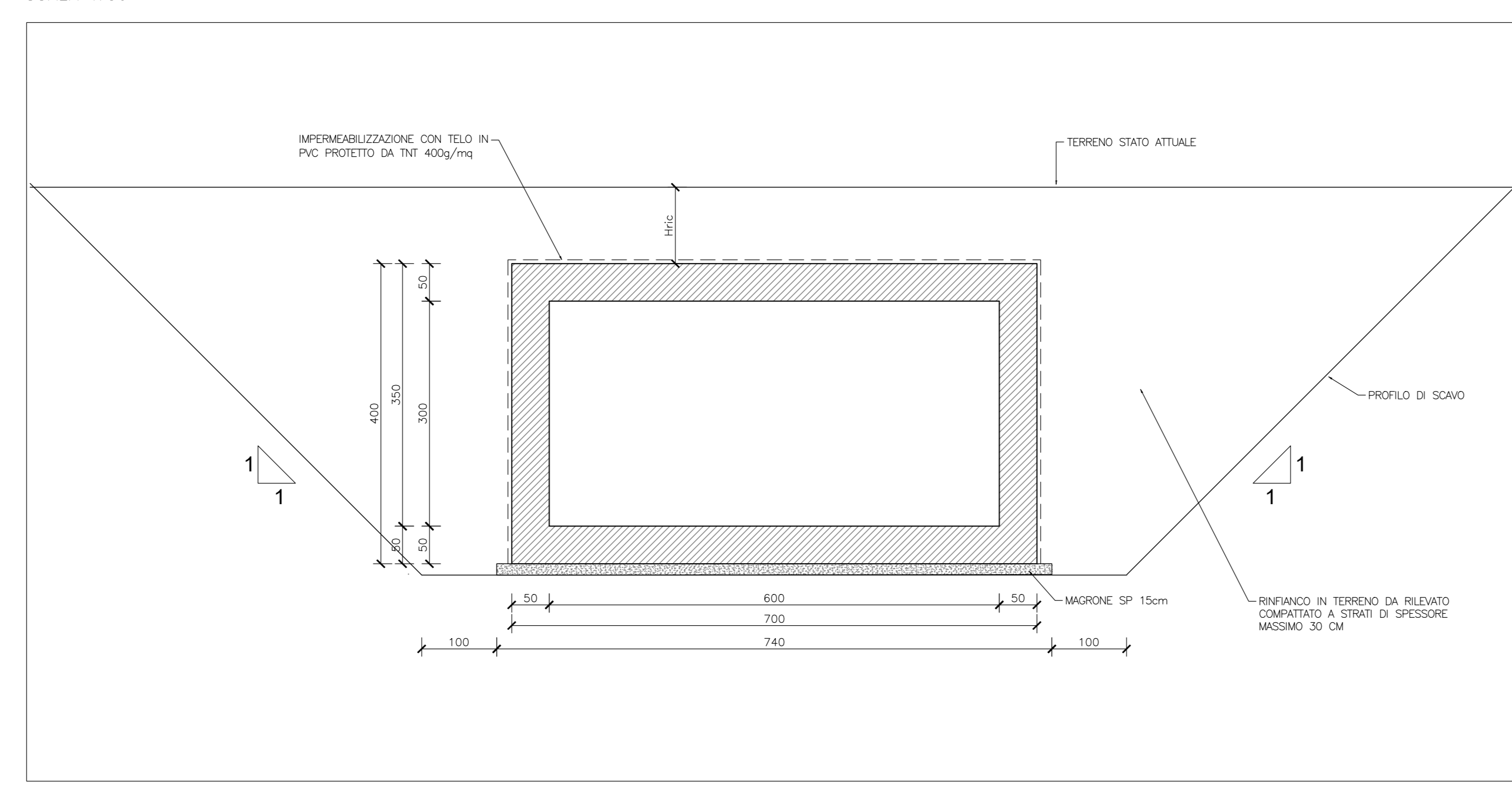
PLANIMETRIA
SCALA 1:200



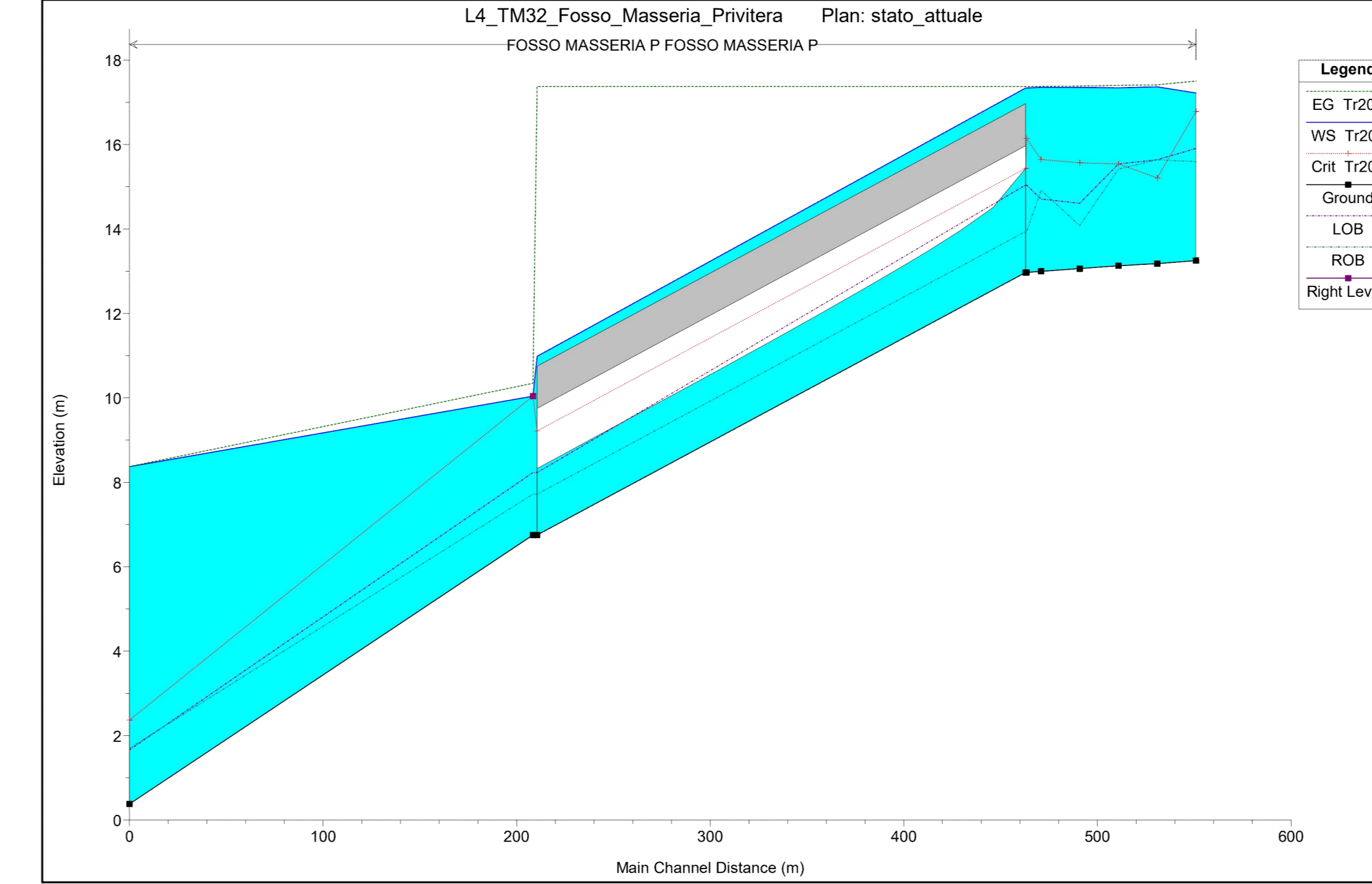
PROFILO A-A
SCALA 1:200



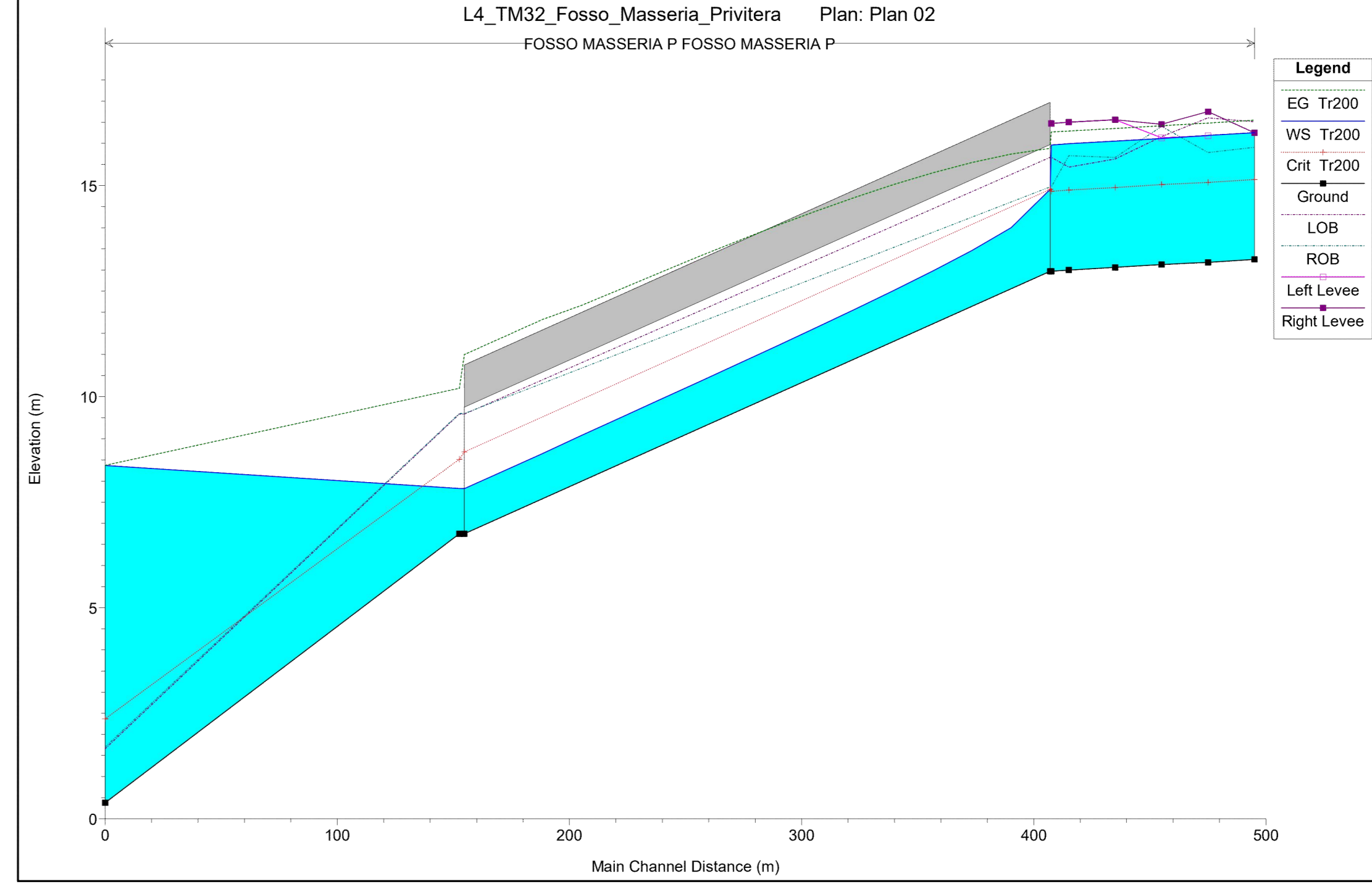
SEZIONE TRASVERSALE B-B
SCALA 1:50



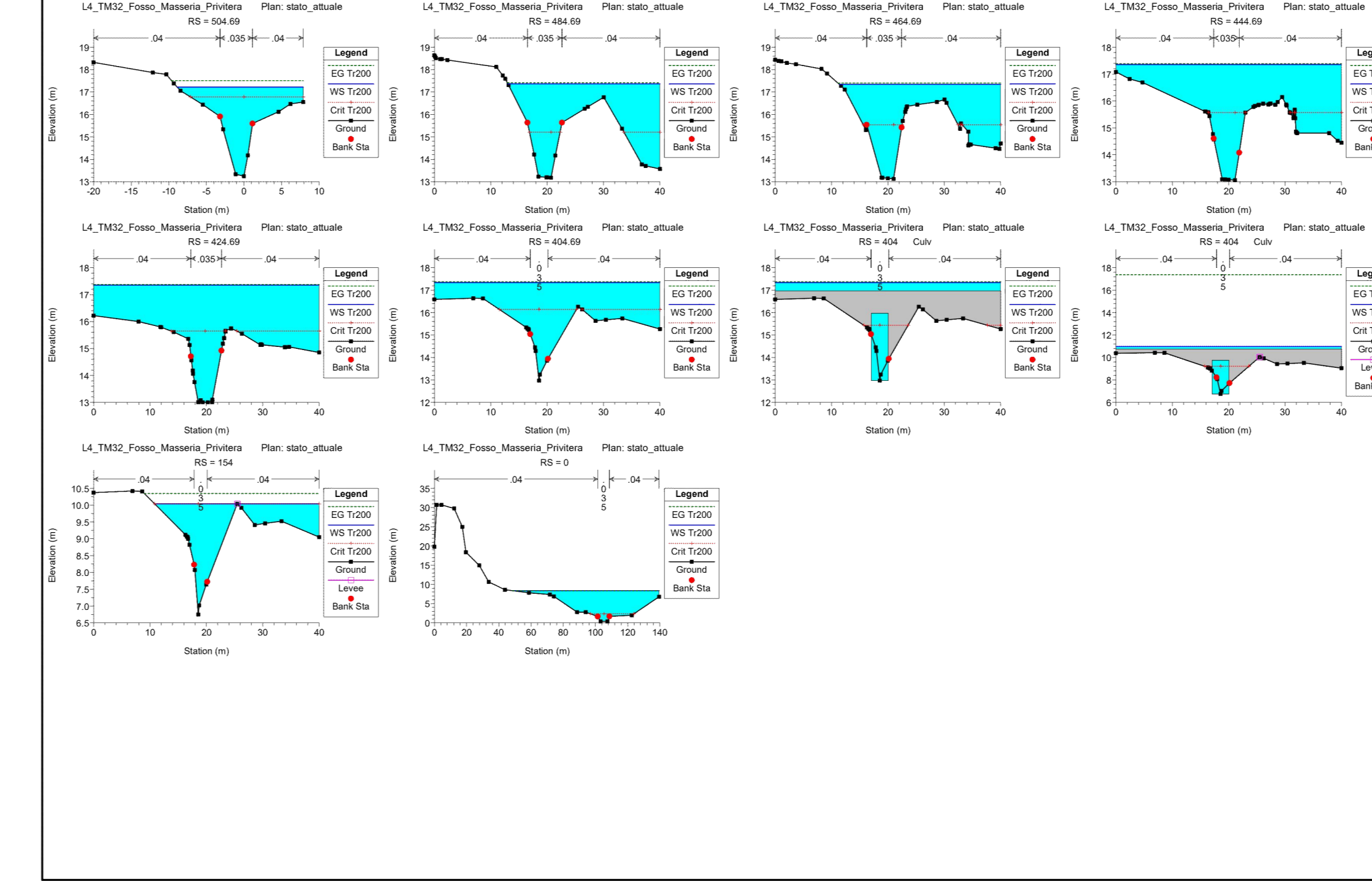
PROFILO DI CALCOLO STATO ATTUALE



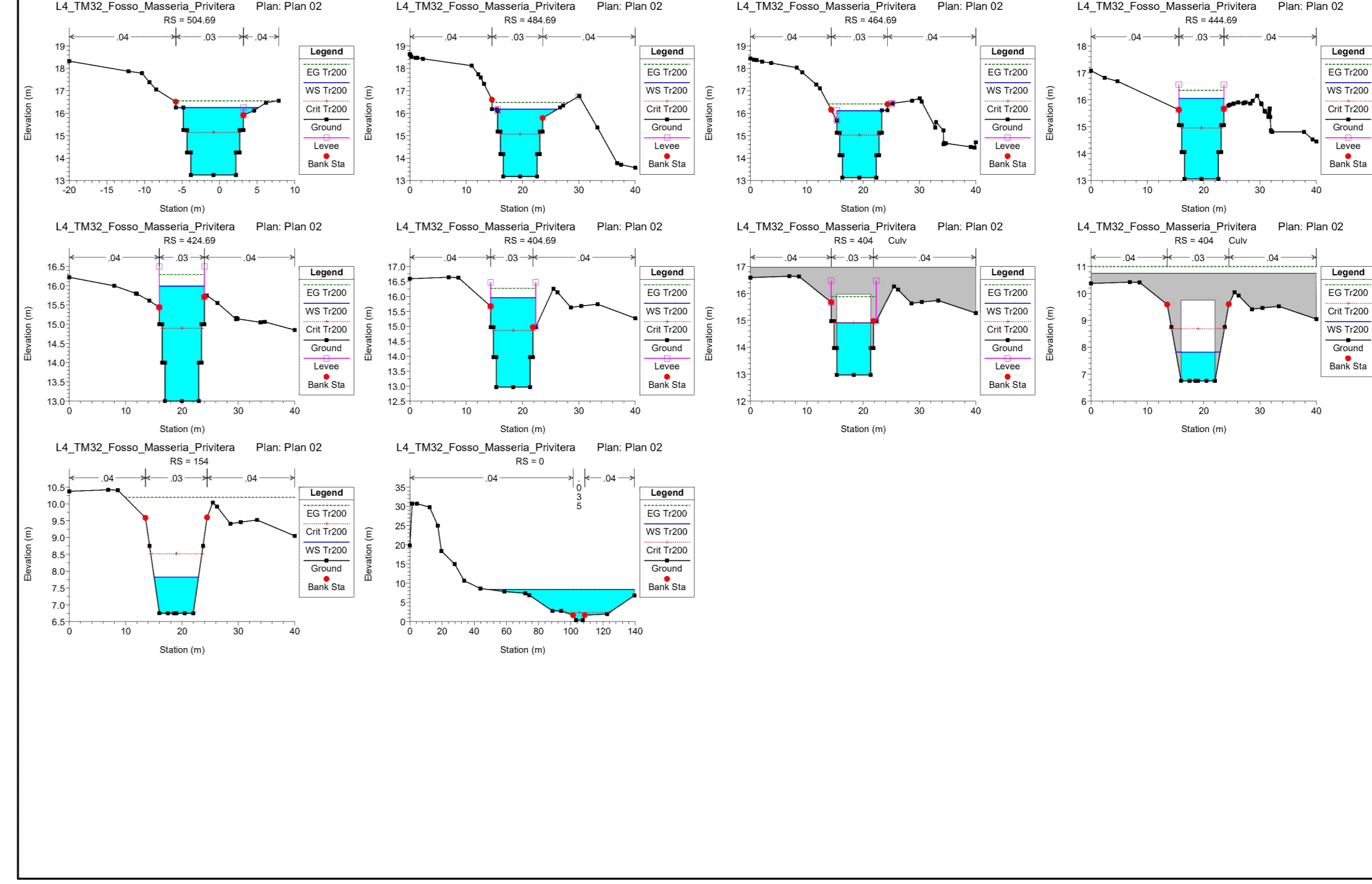
PROFILO DI CALCOLO STATO PROGETTO



SEZIONI DI CALCOLO STATO ATTUALE



SEZIONI DI CALCOLO STATO PROGETTO



Sanas
GRUPPO FS ITALIANE
Direzione Progettazione e Realizzazione Lavori

ITINERARIO RAGUSA-CATANIA
Collegamento viario compreso tra lo Svincolo della S.S. 514 "di Chiaramonte" con la S.S. 115 e lo Svincolo della S.S. 194 "Ragusana"
LOTTO 4 - Dallo svincolo n. 8 "Francoforte" (compreso) allo svincolo della "Ragusana" (escluso)

PROGETTO ESECUTIVO COD PA898

PROGETTAZIONE: ATI SINTAGMA - GP INGEGNERIA - COOPROGETTI - GDG - ICARIA - OMINSERVICE

PROGETTAZIONE RESPONSABILE DELL'INTEGRAZIONE DELLE PRESTAZIONI: SINTAGMA

PROGETTAZIONE RESPONSABILE DELL'INTEGRAZIONE DELLE PRESTAZIONI: SINTAGMA

COORDINATORE PER LA SICUREZZA IN FASE DI PROGETTAZIONE: SINTAGMA

VISTO IL RESPONSABILE DEL PROCEDIMENTO: SINTAGMA

IDROLOGIA E IDRAULICA
ATTRAVERSAMENTO IDRAULICO TOMBINO TM32

CODICE PROGETTO	NUMERO FILE	REVISIONE	SCALA
LO41082E101	70403/VERDUBB	B	1:300/1:600/1:50

REV.	DESCRIZIONE	DATA	REDATTO	VERIFICATO	APPROVATO
B	Revisione a seguito di Rapporto di verifica	16/05/2021	G. Di Stefano	F. Mammola	M. Di Stefano
A	Emessa	04/05/2021	G. Di Stefano	F. Mammola	M. Di Stefano