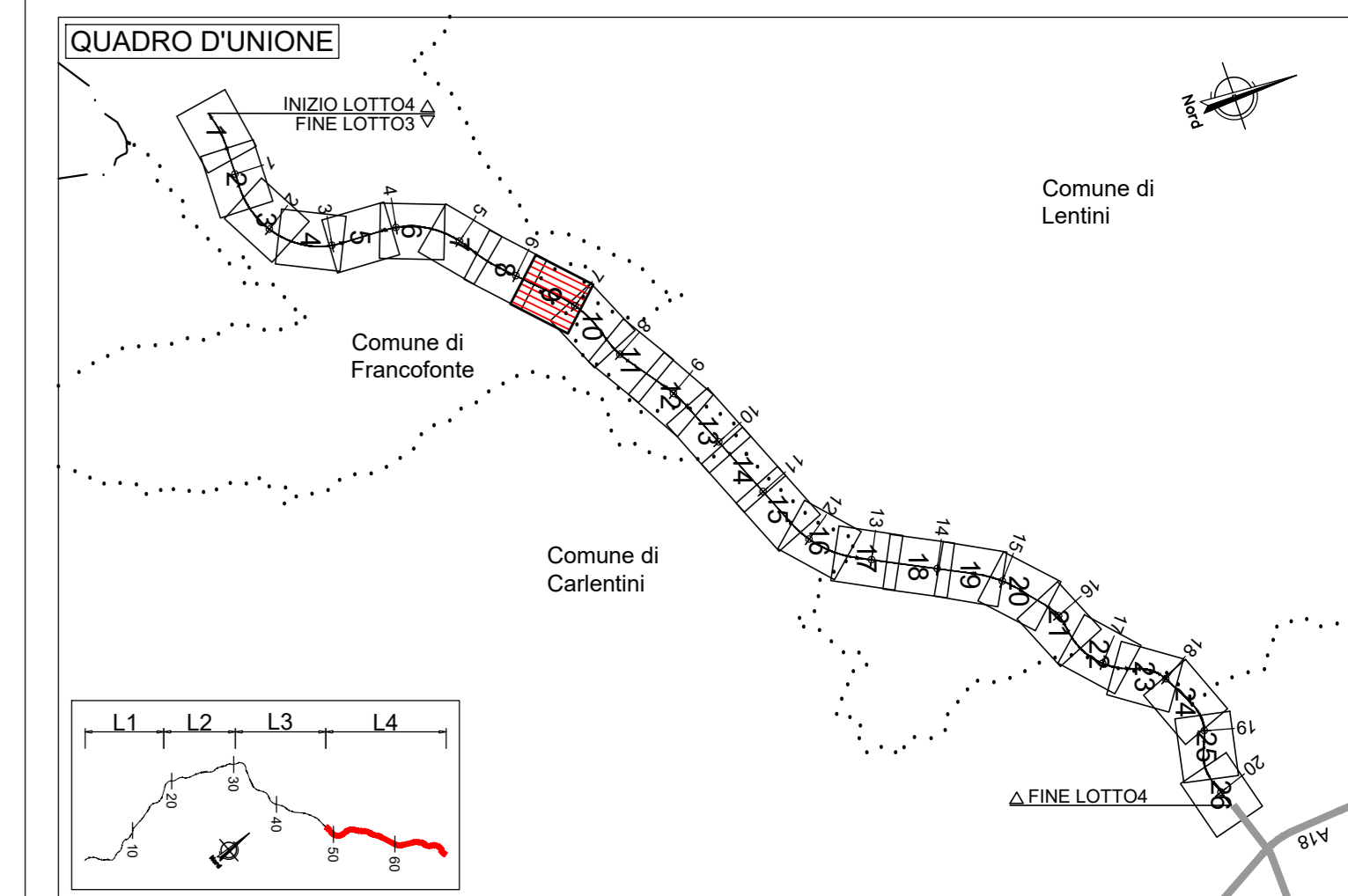



PROVINCIA : SIRACUSA
 COMUNE : Francofonte

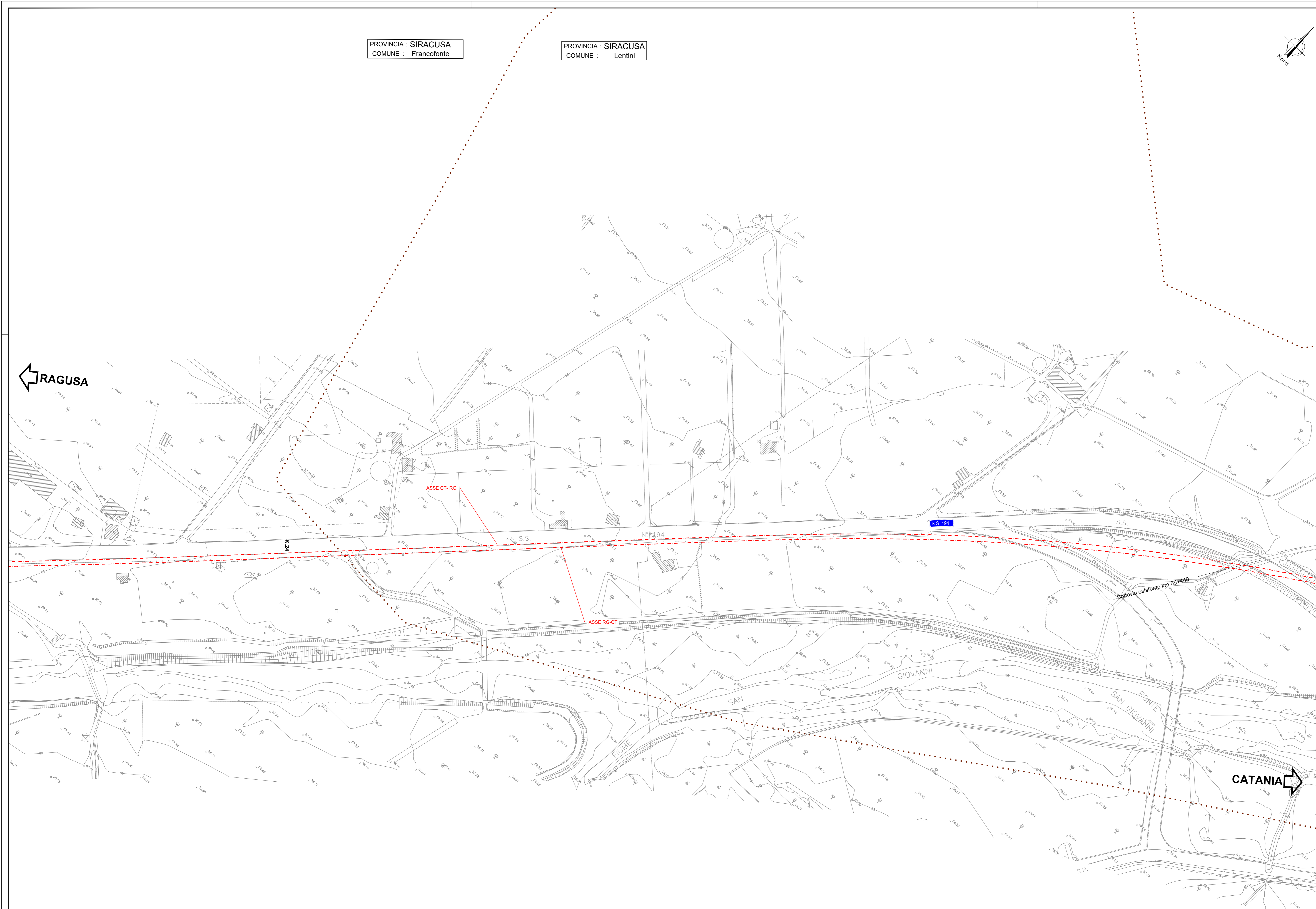
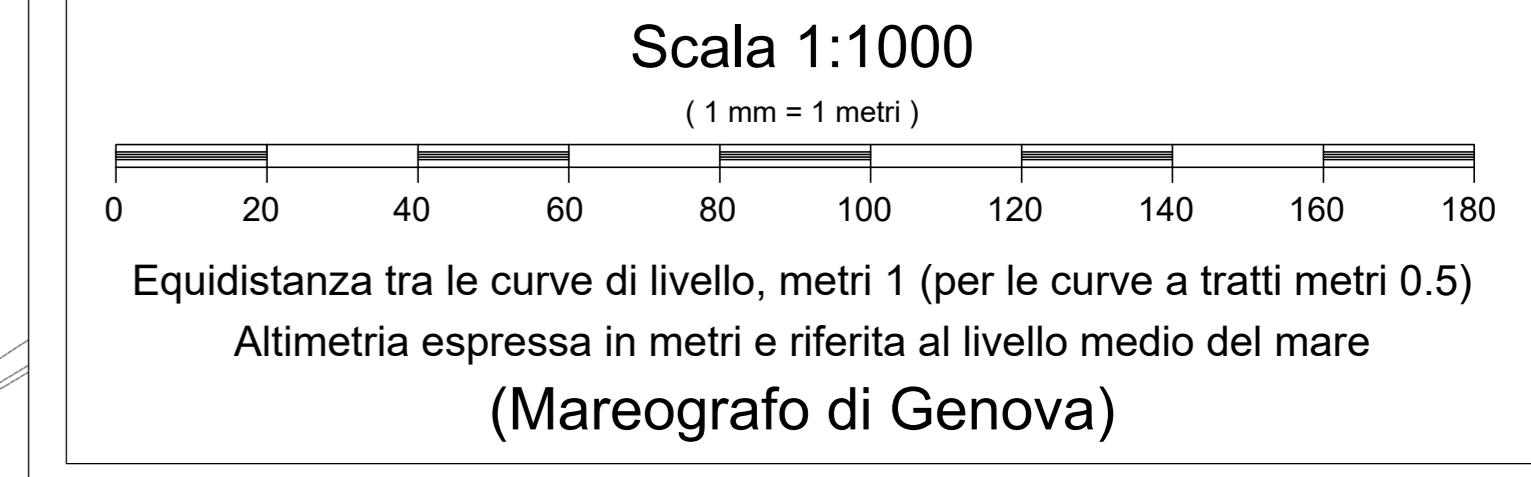
PROVINCIA : SIRACUSA
 COMUNE : Lentini



LEGENDA PLANIMETRIA DELLO STATO DI FATTO

SIMBOLO	NOME	SIMBOLO	NOME
---	CONFINI PROVINCIALI	---	ASSE PROGETTO ESECUTIVO DIREZIONE CATANIA
---	CONFINI COMUNALI	---	ASSE PROGETTO ESECUTIVO DIREZIONE RAGUSA

SIMBOLO	NOME	SIMBOLO	NOME
---	SCARPATA NATURALE	---	EDIFICIO
---	SCARPATA ARTIFICIALE	---	EDIFICIO INDUSTRIALE
---	SCARPATA SIMBOLICA	---	BARACCA
---	STRADA ASFALTATA	---	TETTOIA - PENNELINA
---	STRADA CAMPESTRE	---	SERRA
---	SENTIERO	---	RUDERE
---	STRADA DI ACCESSO	---	EDIFICIO IN COSTRUZIONE
---	LIMITI DI CULTURA	---	MURO
---	SIMBOLO ALBERO	---	MURO A SECCO
---	SIMBOLO CESPUGLIATO	---	MURO DI SOSTEGNO
---	SIMBOLO VIGNETO	---	RECINZIONE
---	SIMBOLO FRUTTETO	---	SERRE
---	SIMBOLO OLIVETO	---	PALO ELETTRICO
---	ASSE BINARIO	---	TRALICCO
---	PALO FERROVIA	---	FOSSO - SCOLINA
---	BASAMENTO PALO FERROVIA	---	CURVA DI LIVELLO DIRETTRICE
---	PALO ILLUMINAZIONE	---	CURVA DI LIVELLO SECONDARIA



NOTA INQUADRAMENTO GEODETICO: Il passaggio dal sistema Gauss-Boaga al sistema locale di coordinate rettilinee è stato realizzato con l'utilizzo del software LGO 6.0 di Leica ponendo come origine del sistema il vertice della poligonale V.26, baricentrico rispetto ai rilievi con i seguenti parametri:
 Latitudine di Origine 37°11'17.16207" - Meridiano Centrale 14°45'16.80534" - Width Zone 3" - Scale Factor 1.00003

sanas
 GRUPPO FS ITALIANE

Direzione Progettazione e Realizzazione Lavori

ITINERARIO RAGUSA-CATANIA
 Collegamento viario compreso tra lo Svincolo della S.S. 514 "di Chiaramonte" con la S.S. 115 e lo Svincolo della S.S. 194 "Ragusana"
 LOTTO 4 - Dallo svincolo n. 8 "Francofonte" (compreso) allo svincolo della "Ragusana" (escluso)

PROGETTO ESECUTIVO con **PA898**

PROGETTAZIONE: ATI SINTAGMA - GP INGEGNERIA - COOPROGETTI - GDS - ICARIA - OMNISERVICE

PROGETTISTA RESPONSABILE DELL'INTEGRAZIONE DELLE PRESTAZIONI
 SPECIALENTORRE
 Dott. Ing. Nando Granieri
 Ordine degli Ingegneri della Prov. di Perugia n° A331

IL GRUPPO DI PROGETTAZIONE:
 MANDATARIA:
 SINTAGMA
 MANDANTI:
 COOPROGETTI
 GDS
 ICARIA
 OMNISERVICE

IL GEOLOGO:
 Dott. Geol. Giorgio Cerugliani
 Ordine dei Geologi della Regione Umbria n° 208

IL COORDINATORE PER LA SICUREZZA IN FASE DI PROGETTAZIONE:
 Dott. Ing. Filippo Rambianco
 Ordine degli Ingegneri della Provincia di Perugia n° A3373

VISTO IL RESPONSABILE DEL PROCEDIMENTO
 Dott. Ing. Luigi Mupo

PROGETTO INFRASTRUTTURA
ASSE PRINCIPALE
 Planimetria dello stato di fatto - Tav. 9 di 26

CODICE PROGETTO	NOV FILE	REVISIONE	SCALA:
PROGETTO	PRODOTTORE	REVISIONE	SCALA:
LO4082	E 2101	COE EAB: P04PS00TRA PV09	A 1:1000

REV.	DESCRIZIONE	DATA	REDATTO	VERIFICATO	APPROVATO
A	Emissione	04/2021	S. Scoppa	F. Durastanti	N. Granieri