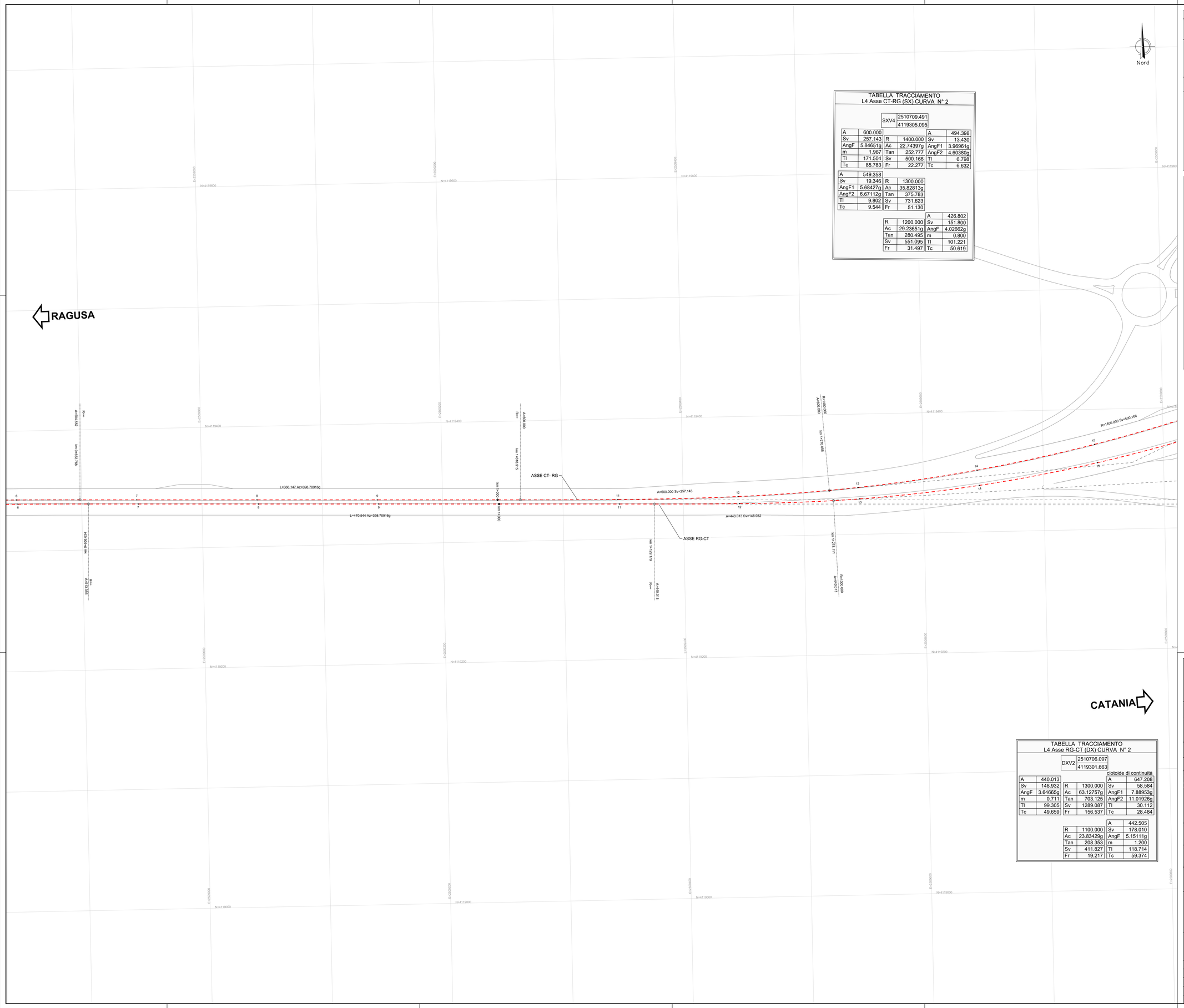

TABELLA TRACCIAMENTO
L4 Asse CT-RG (SX) CURVA N° 2

		SXV4	2510709.491 4119305.095		
A	600.000			A	494.398
Sv	257.143	R	1400.000	Sv	13.430
AngF	5.84651g	Ac	22.74397g	AngF1	3.96961g
m	1.967	Tan	252.777	AngF2	4.60380g
Tl	171.504	Sv	500.166	Tl	6.798
Tc	85.783	Fr	22.277	Tc	6.632

A	549.358		
Sv	19.346	R	1300.000
AngF1	5.68427g	Ac	35.82813g
AngF2	6.67112g	Tan	375.783
Tl	9.802	Sv	731.623
Tc	9.544	Fr	51.130

		A	426.802
R	1200.000	Sv	151.800
Ac	29.23651g	AngF	4.02662g
Tan	280.495	m	0.800
Sv	551.095	Tl	101.221
Fr	31.497	Tc	50.619

TABELLA TRACCIAMENTO
L4 Asse RG-CT (DX) CURVA N° 2

		DXV2	2510706.097 4119301.663		
				clotoide di continuità	
A	440.013			A	647.208
Sv	148.932	R	1300.000	Sv	58.584
AngF	3.64665g	Ac	63.12757g	AngF1	7.88953g
m	0.711	Tan	703.125	AngF2	11.01926g
Tl	99.305	Sv	1289.087	Tl	30.112
Tc	49.659	Fr	156.537	Tc	28.484

		A	442.505
R	1100.000	Sv	178.010
Ac	23.83429g	AngF	5.15111g
Tan	208.353	m	1.200
Sv	411.827	Tl	118.714
Fr	19.217	Tc	59.374

QUADRO D'UNIONE

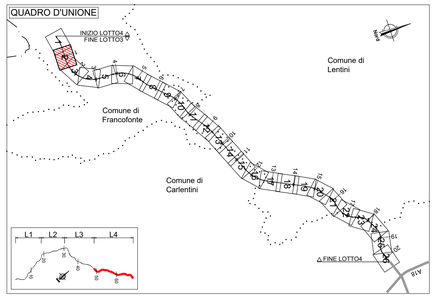

LEGENDA TABELLE VERTICI PLANIMETRICI

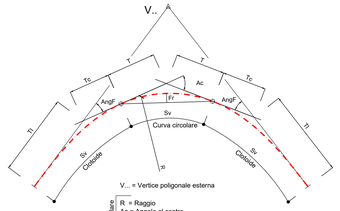

V... = Vertice poligonale esterna

Curva circolare
- R = Raggio
- Ac = Angolo al centro
- Tan = Tangente
- Sv = Sviluppo
- Fr = Freccia

Clotoide
- A = Parametro
- Sv = Sviluppo
- AngF = Angolo finale
- m = Scostamento
- Tl = Tangente lunga
- Tc = Tangente corta

NOTA INQUADRAMENTO GEODETICO: Il passaggio dal sistema Gauss-Boaga al sistema locale di coordinate rettilinee è stato realizzato con l'utilizzo del software LGO 6.0 di Leica ponendo come origine del sistema il vertice della poligonale V.38, baricentrico rispetto al rilievo con i seguenti parametri ;
Latitudine di Origine 37°117.16207" - Meridiano Centrale 14°45' 16.80534" - Width Zone 3° - Scale Factor 1.00003

anas
GRUPPO FS ITALIANE

Direzione Progettazione e Realizzazione Lavori

ITINERARIO RAGUSA-CATANIA

Collegamento viario compreso tra lo Svincolo della S.S. 514 "di Chiaramonte" con la S.S. 115 e lo Svincolo della S.S. 194 "Ragusana"

LOTTO 4 - Dallo svincolo n. 8 "Francofonte" (compreso) allo svincolo della "Ragusana"(escluso)

PROGETTO ESECUTIVO — COD. PA898

PROGETTAZIONE: ATI SINTAGMA - GP INGEGNERIA - COOPROGETTI -GDG - ICARIA - OMNISERVICE

PROGETTISTA RESPONSABILE DELL'INTEGRAZIONE DELLE PRESTAZIONI SPECIALISTICHE:
Dott. Ing. Nando Granieri
Ordine degli Ingegneri della Prov. di Perugia n° A351

PROVINCIA DI PERUGIA — ORDINE DEGLI INGEGNERI — Sezione A — Settore A — Dott. Ing. NANDO GRANIERI — Laureato in Ingegneria Civile e Ambientale — Settore Strutture — Settore Infrastrutture

IL GEOLOGO:
Dott. Geol. Giorgio Cerquiglini
Ordine dei Geologi della Regione Umbria n° 108

IL COORDINATORE PER LA SICUREZZA IN FASE DI PROGETTAZIONE:
Dott. Ing. Filippo Pambianco
Ordine degli Ingegneri della Provincia di Perugia n° A1373

VISTO IL RESPONSABILE DEL PROCEDIMENTO
Dott. Ing. Luigi Mupo

IL GRUPPO DI PROGETTAZIONE:

MANDATARIA: Sintagma
Dott. Ing. N.Granieri, Dott. Ing. F.Durantanti, Dott. Ing. V.Truffini, Dott. Arch. A.Brocchini, Dott. Ing. L.Nani, Dott. Ing. M.Abram, Dott. Ing. F.Pambianco, Dott. Ing. M.Briganti Botta, Dott. Ing. L.Gagliardoni, Dott. Geol. G.Cerquiglini

MANDANTI:
GP INGEGNERIA: Dott. Ing. G.Guiducci, Dott. Ing. A.Pierdomenico, Dott. Ing. E.Moscatelli, Dott. Ing. A.Iberis
COOPROGETTI: Dott. Arch. E.A.E.Crea, Dott. Ing. M.Pandis, Dott. Ing. G.Fredi, Dott. Ing. D.Pelle, Dott. Ing. L.Ragnacci, Dott. Arch. A.Sirialli, Architett. M.G.Lisanu
GDG GEOTECHNICAL DESIGN GROUP: Dott. Ing. D.Carlaccini, Dott. Ing. S.Sacconi, Dott. Ing. C.Consorti, Dott. Ing. F.Aloe, Dott. Ing. A.Salvemini
ICARIA: Dott. Ing. V.Rotisciani, Dott. Ing. G.Pulli, Dott. Ing. F.Macchioni, Dott. Ing. G.Vecini Supplizi, Dott. Ing. V.Pluvino, Geom. C.Sugaroni
OMNISERVICE: Dott. Ing. P.Agnello

IL RESPONSABILE DEL PROGETTO:
ORDINE DEGLI INGEGNERI — PROVINCIA DI TERNI — Sezione A — Settore A — Dott. Ing. NANDO GRANIERI — Laureato in Ingegneria Civile e Ambientale — Settore Strutture — Settore Infrastrutture — A 644

PROGETTO INFRASTRUTTURA
ASSE PRINCIPALE
Planimetria di tracciamento - Tav. 2 di 26

CODICE PROGETTO (PROGETTO / LIV. PROG. / N. PROG.)	NOME FILE P04PS00TRAPT02B	REVISIONE	SCALA:
LO408Z E 2101	CODICE ELAB. P04PS00TRAPT02	B	1:1000

REV.	DESCRIZIONE	DATA	REDATTO	VERIFICATO	APPROVATO
B	Revisione a seguito di Rapporto di Verifica	Nov 2021	S.Scopetta	F. Durantanti	N.Granieri
A	Emissione	Giu 2021	S.Scopetta	F. Durantanti	N.Granieri