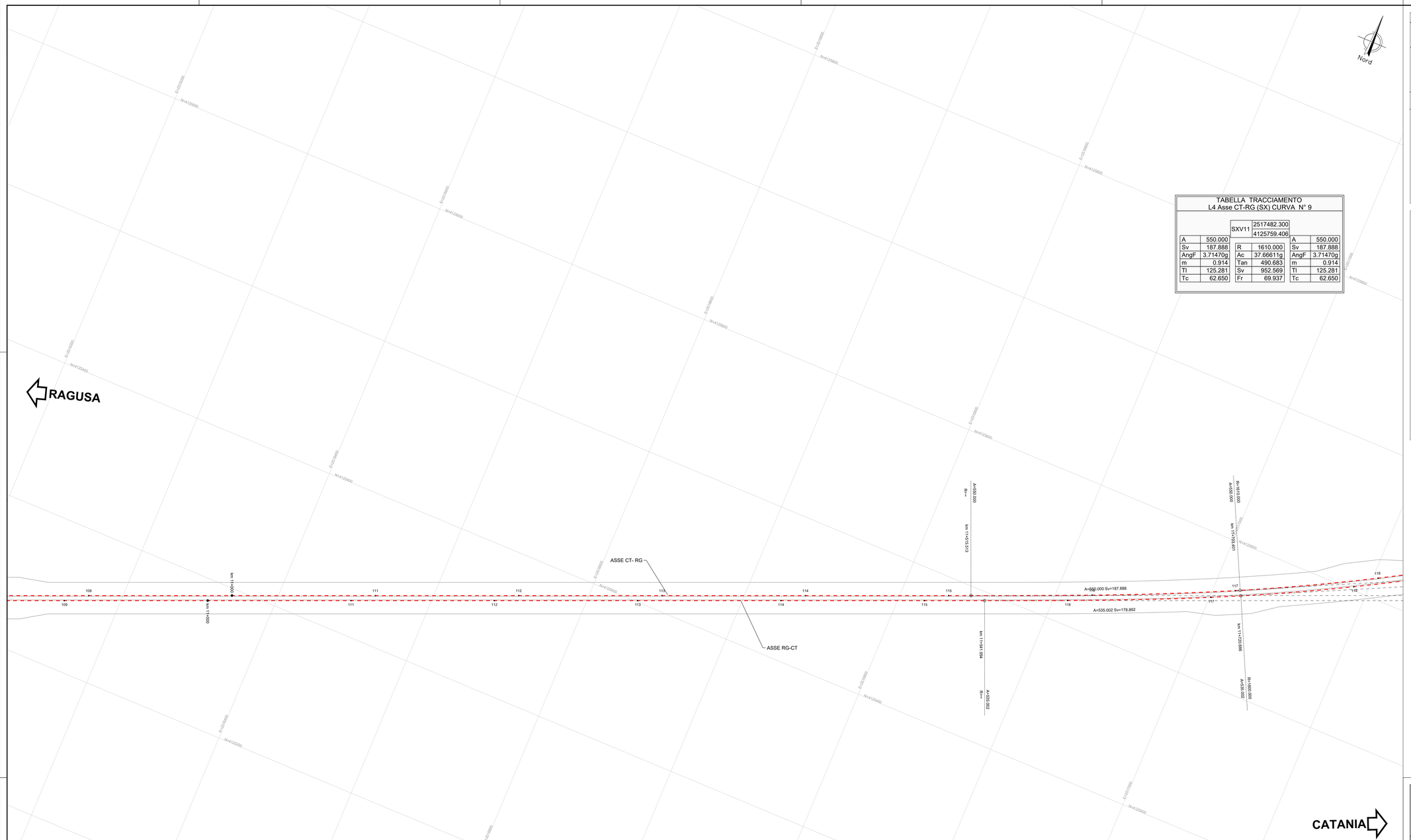

CATANIA

TABELLA TRACCIAMENTO
L4 Asse CT-RG (SX) CURVA N° 9

		SXV11	2517482.300 4125759.406		
A	550.000			A	550.000
Sv	187.888	R	1610.000	Sv	187.888
AngF	3.71470g	Ac	37.66611g	AngF	3.71470g
m	0.914	Tan	490.683	m	0.914
Tl	125.281	Sv	952.569	Tl	125.281
Tc	62.650	Fr	69.937	Tc	62.650

TABELLA TRACCIAMENTO
L4 Asse RG-CT (DX) CURVA N° 9

		DXV9	2517484.842 4125756.675		
A	535.002			A	535.002
Sv	178.892	R	1600.000	Sv	178.892
AngF	3.55894g	Ac	37.97763g	AngF	3.55894g
m	0.833	Tan	491.917	m	0.833
Tl	119.281	Sv	954.482	Tl	119.281
Tc	59.648	Fr	70.649	Tc	59.648

QUADRO D'UNIONE

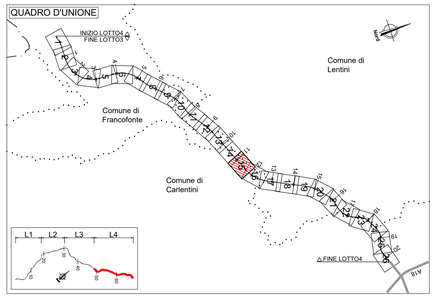

LEGENDA TABELLE VERTICI PLANIMETRICI

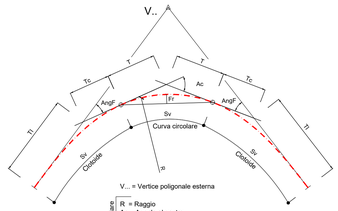

Curva circolare
- R = Raggio
- Ac = Angolo al centro
- Tan = Tangente
- Sv = Sviluppo
- Fr = Freccia

Clotoide
- A = Parametro
- Sv = Sviluppo
- AngF = Angolo finale
- m = Scostamento
- Tl = Tangente lunga
- Tc = Tangente corta

NOTA INQUADRAMENTO GEODETICO: Il passaggio dal sistema Gauss-Boaga al sistema locale di coordinate rettilinee è stato realizzato con l'utilizzo del software LGO 6.0 di Leica ponendo come origine del sistema il vertice della poligonale V.38, baricentrico rispetto al rilievo con i seguenti parametri :
Latitudine di Origine 37°117.16207" - Meridiano Centrale 14°45' 16.80534" - Width Zone 3° - Scale Factor 1.00003

anas
GRUPPO FS ITALIANE

Direzione Progettazione e Realizzazione Lavori

ITINERARIO RAGUSA-CATANIA

Collegamento viario compreso tra lo Svincolo della S.S. 514 "di Chiaramonte" con la S.S. 115 e lo Svincolo della S.S. 194 "Ragusana"

LOTTO 4 - Dallo svincolo n. 8 "Francofonte" (compreso) allo svincolo della "Ragusana"(escluso)

PROGETTO ESECUTIVO

COD. PA898

PROGETTAZIONE: ATI SINTAGMA - GP INGEGNERIA - COOPROGETTI -GDG - ICARIA - OMNISERVICE

PROGETTISTA RESPONSABILE DELL'INTEGRAZIONE DELLE PRESTAZIONI SPECIALISTICHE:
Dott. Ing. Nando Granieri
Ordine degli Ingegneri della Prov. di Perugia n° A351

ORDINE DELLA PROVINCIA DI PERUGIA
Sezione A
Dott. Ing. Nando Granieri
DOTTORE INGEGNERE
NANDO GRANIERI
SETTORE CIVILE E AMBIENTALE
SETTORE INDUSTRIALE
SETTORE DELL'INFORMAZIONE

IL GEOLOGO:
Dott. Geol. Giorgio Cerquiglini
Ordine dei Geologi della Regione Umbria n° 108

IL COORDINATORE PER LA SICUREZZA IN FASE DI PROGETTAZIONE:
Dott. Ing. Filippo Pambianco
Ordine degli Ingegneri della Provincia di Perugia n° A1373

VISTO IL RESPONSABILE DEL PROCEDIMENTO
Dott. Ing. Luigi Mupo

IL GRUPPO DI PROGETTAZIONE:

MANDATARIA:
Sintagma
Dott. Ing. N.Granieri — Dott. Ing. M.Abram
Dott. Ing. F.Durastanti — Dott. Ing. F.Pambianco
Dott. Ing. V.Truffini — Dott. Ing. M.Cristina Datta
Dott. Arch. A.Bracchini — Dott. Ing. L.Gagliardini
Dott. Ing. L.Nani — Dott. Geol. G.Cerquiglini

MANDANTI:
GP INGEGNERIA
Dott. Ing. G.Guiducci — Dott. Ing. G.Luciobello
Dott. Ing. G.Mazzarelli — Dott. Ing. M.Lucarelli
Dott. Ing. E.Moretti — Dott. Arch. M.Lucarelli
Dott. Ing. A.Belli — Dott. Ing. G.Pierantoni
COOPROGETTI
Dott. Arch. E.A.E.Cirino — Dott. Ing. L.Ragnacci
Dott. Ing. M.Parrilli — Dott. Arch. A.Strati
Dott. Arch. M.Cipriani — Architect. M.G.Liserre
Dott. Ing. D.Fabbri
GEOTECHNICAL DESIGN GDG
Dott. Ing. D.Cariaccioni — Dott. Ing. F.Aloe
Dott. Ing. S.Sacconi — Dott. Ing. A.Salvemini
Dott. Ing. C.Consorti
ICARIA società di ingegneria
Dott. Ing. V.Robiscioni — Dott. Ing. G.Verni Supplizi
Dott. Ing. G.Pulli — Dott. Ing. V.Truffini
Dott. Ing. F.Macchioni — Geom. C.Bugarini
OMNISERVICE INGEGNERIA
Dott. Ing. P.Agnello

IL RESPONSABILE DEL PROGETTO:
ORDINE DEGLI INGEGNERI
Dott. Ing. Nando Granieri
PROVINCIA DI PERUGIA
INGEGNERE
N. A 844
Provincia di TERNI

PROGETTO INFRASTRUTTURA
ASSE PRINCIPALE
Planimetria di tracciamento - Tav. 15 di 26

CODICE PROGETTO (PROGETTO / LIV. PROG. / N. PROG.)	NOME FILE	REVISIONE	SCALA:
LO408Z E 2101	P04PS00T0RAPT15B CODICE ELAB. P04PS00TRAPT15	B	1:1000

REV.	DESCRIZIONE	DATA	REDATTO	VERIFICATO	APPROVATO
B	Revisione a seguito di Rapporto di Verifica	Nov 2021	S.Scopetta	F. Durastanti	N.Granieri
A	Emissione	Giu 2021	S.Scopetta	F. Durastanti	N.Granieri