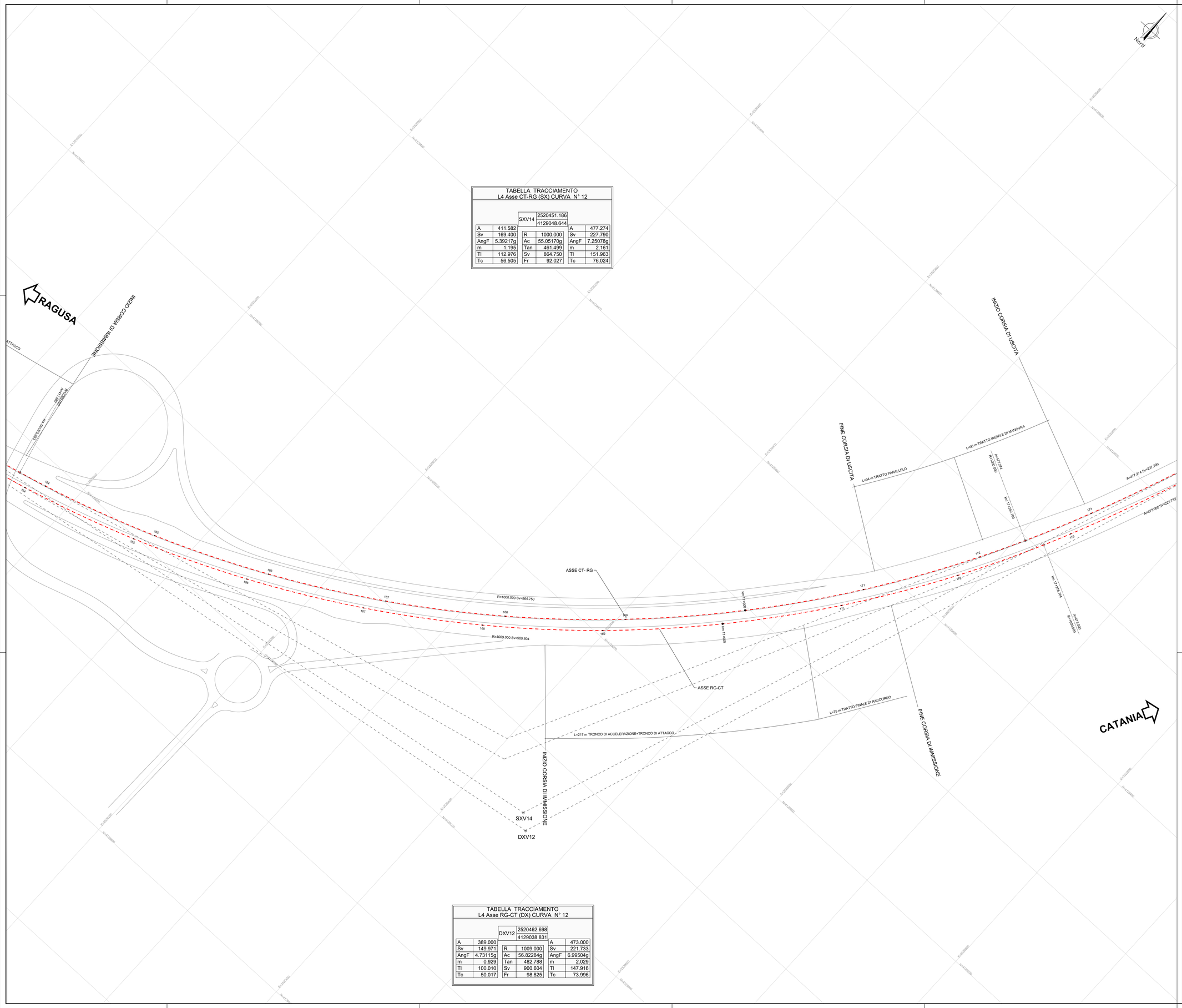

TABELLA TRACCIAMENTO
L4 Asse CT-RG (SX) CURVA N° 12

		SXV14	2520451.186 / 4129048.644		
A	411.582			A	477.274
Sv	169.400	R	1000.000	Sv	227.790
AngF	5.39217g	Ac	55.05170g	AngF	7.25078g
m	1.195	Tan	461.499	m	2.161
Tl	112.976	Sv	864.750	Tl	151.963
Tc	56.505	Fr	92.027	Tc	76.024

TABELLA TRACCIAMENTO
L4 Asse RG-CT (DX) CURVA N° 12

		DXV12	2520462.698 / 4129038.831		
A	389.000			A	473.000
Sv	149.971	R	1009.000	Sv	221.733
AngF	4.73115g	Ac	56.82284g	AngF	6.99504g
m	0.929	Tan	482.788	m	2.029
Tl	100.010	Sv	900.604	Tl	147.916
Tc	50.017	Fr	98.825	Tc	73.996

QUADRO D'UNIONE

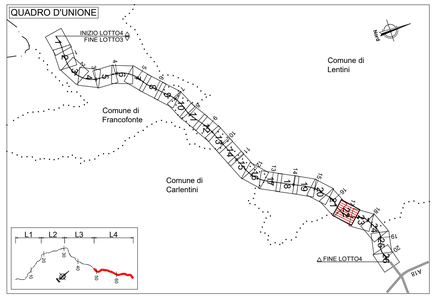

LEGENDA TABELLE VERTICI PLANIMETRICI

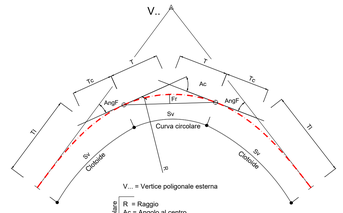

Curva circolare
- R = Raggio
- Ac = Angolo al centro
- Tan = Tangente
- Sv = Sviluppo
- Fr = Freccia

Clotoide
- A = Parametro
- Sv = Sviluppo
- AngF = Angolo finale
- m = Scostamento
- Tl = Tangente lunga
- Tc = Tangente corta

NOTA INQUADRAMENTO GEODETICO: Il passaggio dal sistema Gauss-Boaga al sistema locale di coordinate rettilinee è stato realizzato con l'utilizzo del software LGO 6.0 di Leica ponendo come origine del sistema il vertice della poligonale V.38, baricentrico rispetto al rilievo con i seguenti parametri :
Latitudine di Origine 37°11'7.16207" - Meridiano Centrale 14°45' 16.80534" - Width Zone 3° - Scale Factor 1.00003

anas GRUPPO FS ITALIANE

Direzione Progettazione e Realizzazione Lavori

ITINERARIO RAGUSA-CATANIA

Collegamento viario compreso tra lo Svincolo della S.S. 514 "di Chiaramonte" con la S.S. 115 e lo Svincolo della S.S. 194 "Ragusana"

LOTTO 4 - Dallo svincolo n. 8 "Francofonte" (compreso) allo svincolo della "Ragusana"(escluso)

PROGETTO ESECUTIVO — COD. PA898

PROGETTAZIONE: ATI SINTAGMA - GP INGEGNERIA - COOPROGETTI - GDG - ICARIA - OMNISERVICE

PROGETTISTA RESPONSABILE DELL'INTEGRAZIONE DELLE PRESTAZIONI SPECIALISTICHE:
Dott. Ing. Nando Granieri
Ordine degli Ingegneri della Prov. di Perugia n° A351

ORDINE DEGLI INGEGNERI DELLA PROVINCIA DI PERUGIA — Sezione A — Dott. Ing. NANDO GRANIERI — Settore Civile e Ambientale — Settore dell'Informazione

IL GEOLOGO:
Dott. Geol. Giorgio Cerquiglini
Ordine dei Geologi della Regione Umbria n° 108

IL COORDINATORE PER LA SICUREZZA IN FASE DI PROGETTAZIONE:
Dott. Ing. Filippo Pambianco
Ordine degli Ingegneri della Provincia di Perugia n° A1373

VISTO IL RESPONSABILE DEL PROCEDIMENTO
Dott. Ing. Luigi Mupo

IL GRUPPO DI PROGETTAZIONE:

MANDATARIA:
Sintagma — Dott. Ing. N.Granieri, P.Durastanti, V.Truffini, L.Pambianco, L.Nani; Dott. Ing. M.Abram, F.Pambianco, M.Bolgarini Botta, M.Ciarapica, G.Carnuglia; Dott. Geol. G.Cerquiglini

MANDANTI:
GP INGEGNERIA — Dott. Ing. G.Gattucci, A.Signorelli, A.Boccarelli, A.Bevilacqua; Dott. Ing. G.Lucibello, G.Guastella, G.Cerquiglini, G.Venneri
COOPROGETTI — Dott. Arch. E.A.E.Crimi, M.Pierilli, P.Ghinelli, D.Pelle; Dott. Ing. L.Ragnacci, A.Sinati; Archeol. M.G.Liseno
GEOTECHNICAL DESIGN GROUP — Dott. Ing. D.Cariaccini, F.Ciccarese, C.Cernuschi; Dott. Ing. F.Aloe, A.Salvemini
ICARIA — Dott. Ing. V.Rotisciani, G.Pulli, F.Macchioni; Dott. Ing. G.Verini Supplizi, V.Piunno, C.Sugaroni; Geom. G.Pulli
OMNISERVICE — Dott. Ing. P.Agnello

IL RESPONSABILE DI PROGETTO:
ORDINE DEGLI INGEGNERI DELLA PROVINCIA DI TERNI — Dott. Ing. PIETRO DURASTANTI — Settore Civile e Ambientale — Settore dell'Informazione — A 844 — Provincia di Terni

PROGETTO INFRASTRUTTURA
ASSE PRINCIPALE
Planimetria di tracciamento - Tav. 22 di 26

CODICE PROGETTO (PROGETTO / LIV. PROG. / N. PROG.)	NOME FILE *P0APS0076APT22B*	REVISIONE	SCALA:
LO408Z E 2101	CODICE ELAB. P04PS00TRAPT22	B	1:1000

REV.	DESCRIZIONE	DATA	REDATTO	VERIFICATO	APPROVATO
B	Revisione a seguito di Rapporto di Verifica	*Nov 2021*	*S.Scopetta*	*F. Durastanti*	*N.Granieri*
A	Emissione	*Giu 2021*	*S.Scopetta*	*F. Durastanti*	*N.Granieri*