PROVINCIA	SIRACUSA	
COMUNE	Lentini	
LIVELLETTE	D=-5.06 L=491.13 P=-1.03%	D=2.92 L=478.47 P=0.61%

LOTTO 4 Asse DX (RG-CT)

RAGUSA

Direzione RG-CT

CATANIA

Va 24
PROG 12928.93
Q 25.37

R	10000.00
T1	82.00
T2	82.00
F	0.34
SV	164.00
P1	-1.0300%
P2	0.6100%
DP	1.6400%

SVINCOLO 9
LENTINI
OSPEDALE (SV02)

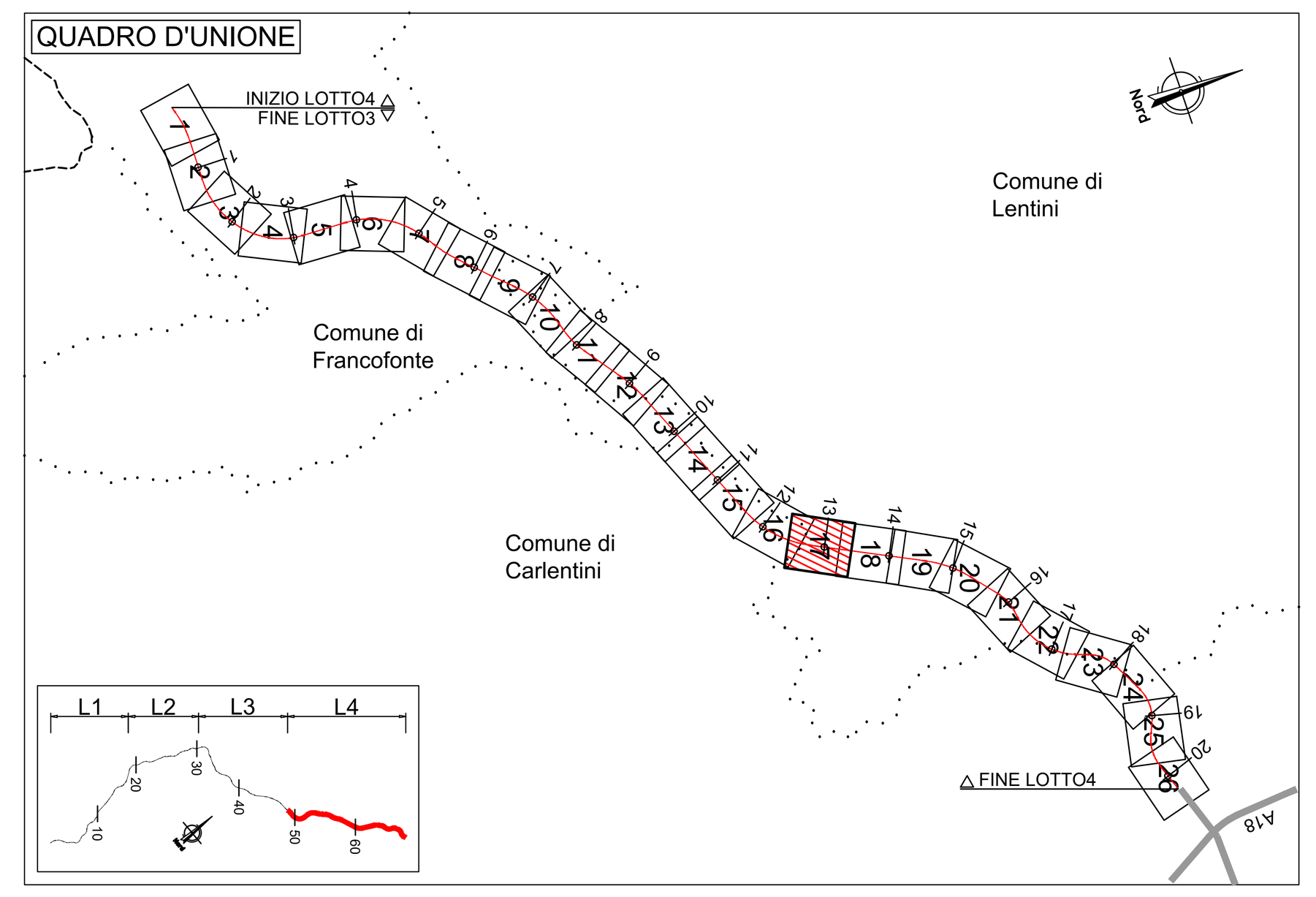

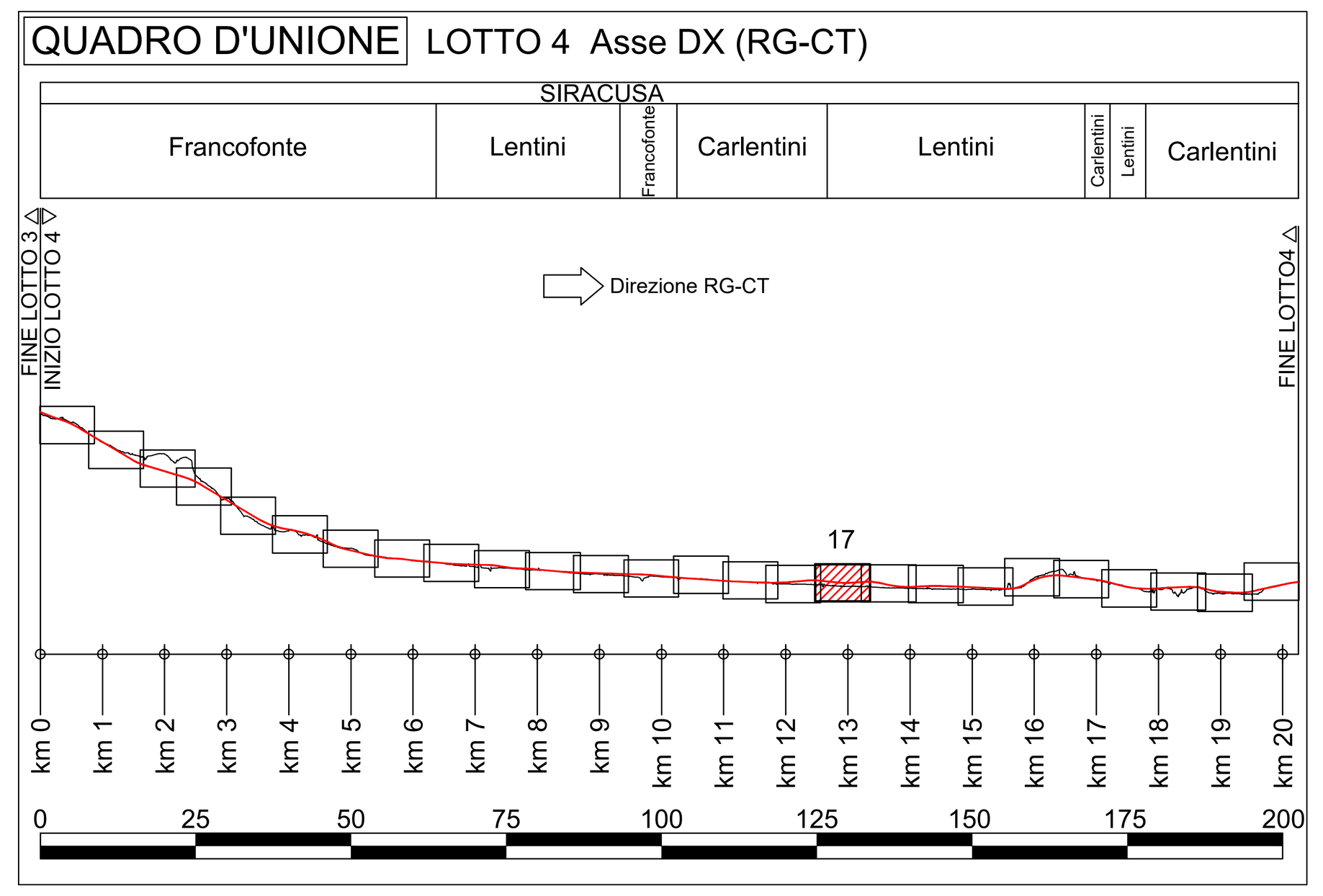

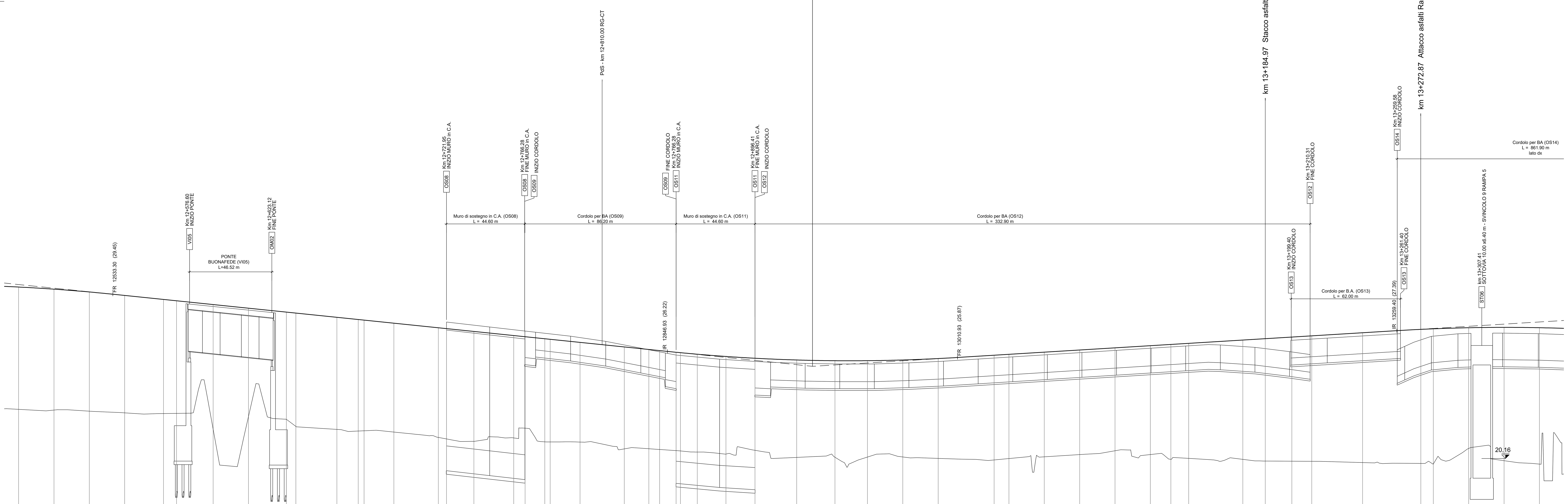

LEGENDA

ANDAMENTO ALTIMETRICO
LIVELLETTE:
D= Differenza di quota tra due vertici [m]
L= Lunghezza livelletta [m]
P= pendenza livelletta [%]
VERTICI:
Va x numerazione vertice altimetrico
PROG= Progressiva vertice altimetrico [m]
Q= Quota vertice altimetrico [mslm]
R = Raggio raccordo verticale [m]
T1,T2 = Tangente raccordo verticale [m]
Sv = Sviluppo raccordo verticale [m]
P1 = Pendenza livelletta in entrata [%]
P2 = Pendenza livelletta in uscita [%]
DP = Differenza di pendenza [%]

ANDAMENTO PLANIMETRICO:
L= Lunghezza rettifilo [m]
Curva circolare
R = Raggio [m]
L = Lunghezza [m]
Curva a raggio variabile
A = Parametro di scala della clotoide [m]
L = Lunghezza dell'arco di clotoide [m]

Lunghezze 1: 1000
Altezze 1: 100

Q.RIF. - 4.00

NUMERO SEZIONI	DISTANZE PROGRESSIVE	DISTANZE PARZIALI	QUOTE PROGETTO	QUOTE TERRENO	DIFFERENZA QUOTA P/T
D.716	12480.00	0	29.85	22.94	6.91
D.717	12500.00	20.00	29.73	22.90	6.84
D.718	12520.00	20.00	29.57	22.83	6.74
D.719	12540.00	20.00	29.38	22.74	6.64
D.720	12561.95	21.95	29.15	22.70	6.45
D.721	12569.33	7.38	29.08	22.71	6.36
-	12590.00	20.67	28.86	21.83	7.03
-	12610.00	20.00	28.66	22.53	6.13
D.722	12631.41	21.41	28.44	22.38	6.06
D.723	12636.80	5.40	28.38	21.97	6.41
D.724	12660.00	23.20	28.14	21.81	6.33
D.725	12672.06	12.06	28.02	21.71	6.30
D.726	12675.37	3.31	27.98	21.73	6.26
D.727	12692.20	16.83	27.81	21.66	6.15
D.728	12717.34	25.15	27.55	21.35	6.20
D.729	12721.99	4.65	27.50	21.27	6.24
D.730	12737.44	15.45	27.34	21.13	6.21
D.731	12760.00	22.56	27.11	21.33	5.79
D.732	12766.41	6.41	27.05	21.87	5.17
D.733	12777.55	11.14	26.93	21.10	5.83
D.734	12780.59	3.04	26.90	21.10	5.80
D.735	12797.49	16.90	26.73	21.09	5.63
D.736	12822.49	25.00	26.47	20.70	5.76
D.737	12836.41	13.92	26.32	20.71	5.61
D.738	12842.48	6.06	26.26	20.67	5.59
D.739	12851.81	9.33	26.17	20.61	5.56
D.740	12854.26	2.45	26.14	20.59	5.56
D.741	12863.78	9.52	26.06	20.53	5.53
D.742	12880.00	16.22	25.93	20.41	5.52
D.743	12896.41	16.41	25.83	20.62	5.20
D.744	12920.00	23.59	25.73	20.22	5.51
D.745	12941.65	21.65	25.69	20.23	5.46
D.746	12960.00	18.35	25.69	20.24	5.45
D.747	12980.00	20.00	25.73	20.25	5.48
D.748	13000.00	20.00	25.81	20.17	5.64
D.749	13031.65	31.65	26.00	20.08	5.92
D.750	13040.00	8.35	26.05	20.16	5.89
D.751	13060.00	20.00	26.17	20.26	5.91
D.752	13080.00	20.00	26.29	20.38	5.91
D.753	13100.00	20.00	26.41	20.60	5.82
D.754	13120.00	20.00	26.54	20.39	6.15
D.755	13131.59	11.59	26.61	20.12	6.49
D.756	13141.65	10.06	26.67	20.17	6.50
D.757	13172.26	30.61	26.86	20.11	6.74
D.758	13184.95	12.69	26.93	20.02	6.92
D.759	13200.00	15.05	27.02	20.01	7.02
D.760	13211.26	11.26	27.09	20.00	7.09
D.761	13240.00	28.74	27.27	19.93	7.34
D.762	13272.91	32.91	27.46	19.88	7.58
D.763	13280.00	7.09	27.49	19.85	7.64
D.764	13300.00	20.00	27.55	20.73	6.82
D.765	13320.00	20.00	27.57	20.04	7.54
D.766	13340.00	20.00	27.55	19.85	7.71
		20.00			

ETTOMETRICHE: 125, 126, 127, 128, 129, 130, 131, 132, 133

ANDAMENTO PLANIMETRICO: A=535.00 L=178.89

ANDAMENTO CIGLI (Destro / Sinistro): 4.00% -4.00% 2.50% -2.92% 2.50% -2.50%

DIAG. VELOCITA': 120 km/h — 110 km/h — 120

anas
GRUPPO FS ITALIANE
Direzione Progettazione e Realizzazione Lavori

ITINERARIO RAGUSA-CATANIA
Collegamento viario compreso tra lo Svincolo della S.S. 514 "di Chiaramonte" con la S.S. 115 e lo Svincolo della S.S. 194 "Ragusana"
LOTTO 4 - Dallo svincolo n. 8 "Francofonte" (compreso) allo svincolo della "Ragusana"(escluso)

PROGETTO ESECUTIVO — COD. PA898

PROGETTAZIONE: ATI SINTAGMA - GP INGEGNERIA - COOPROGETTI -GDG - ICARIA - OMNISERVICE

PROGETTISTA RESPONSABILE DELL'INTEGRAZIONE DELLE PRESTAZIONI SPECIALISTICHE:
Dott. Ing. Nando Granieri
Ordine degli Ingegneri della Prov. di Perugia n° A351

IL GEOLOGO:
Dott. Geol. Giorgio Cerquiglini
Ordine dei Geologi della Regione Umbria n° 108

IL COORDINATORE PER LA SICUREZZA IN FASE DI PROGETTAZIONE:
Dott. Ing. Filippo Pambianco
Ordine degli Ingegneri della Provincia di Perugia n° A1373

VISTO IL RESPONSABILE DEL PROCEDIMENTO
Dott. Ing. Luigi Mupo

IL GRUPPO DI PROGETTAZIONE:
MANDATARIA: Sintagma — Dott. Ing. N.Granieri, Dott. Ing. F.Durastanti, Dott. Ing. V.Truffini, Dott. Arch. A.Bracchini, Dott. Ing. L.Nani, Dott. Ing. M.Abram, Dott. Ing. F.Pambianco, Dott. Ing. M.Briganti Botta, Dott. Ing. L.Gagliardini, Dott. Geol. G.Cerquiglini
MANDANTI:
GP Ingegneria — Dott. Ing. G.Guiducci, Dott. Ing. A.Signorelli, Dott. Ing. E.Moscatelli, Dott. Ing. A.Belà, Dott. Ing. G.Lucibello, Dott. Arch. G.Guastella, Dott. Geol. M.Leonardi, Dott. Ing. G.Parente
Cooprogetti — Dott. Arch. E.A.E.Crimi, Dott. Ing. M.Panfili, Dott. Arch. P.Ghirelli, Dott. Ing. D.Pelle, Dott. Ing. L.Ragnacci, Dott. Arch. A.Strati, Archeol. M.G.Liseno
Geotechnical Design Group — Dott. Ing. D.Carlaccini, Dott. Ing. S.Sacconi, Dott. Ing. C.Consorti, Dott. Ing. F.Aloe, Dott. Ing. A.Salvemini
ICARIA società di ingegneria — Dott. Ing. V.Rotisciani, Dott. Ing. G.Pulli, Dott. Ing. F.Macchioni, Dott. Ing. G.Verini Supplizi, Dott. Ing. V.Piunno, Geom. C.Sugaroni
Omniservice — Dott. Ing. P.Agnello

IL RESPONSABILE DI PROGETTO:

PROGETTO INFRASTRUTTURA
ASSE PRINCIPALE
Profilo di progetto asse RG-CT - Tav. 17 di 26

CODICE PROGETTO (PROGETTO / LIV. PROG. / N. PROG.)	NOME FILE / CODICE ELAB.	REVISIONE	SCALA:
LO408Z E 2101	P04PS00TRAFP17C / P04PS00TRAFP17	C	1:1000/1:100

REV.	DESCRIZIONE	DATA	REDATTO	VERIFICATO	APPROVATO
C	Revisione a seguito di Rapporto di Verifica	Nov 2021	S.Scopetta	F. Durastanti	N.Granieri
B	Revisione a seguito istruttoria Anas	Set 2021	S.Scopetta	F. Durastanti	N.Granieri
A	Emissione	Giu 2021	S.Scopetta	F. Durastanti	N.Granieri