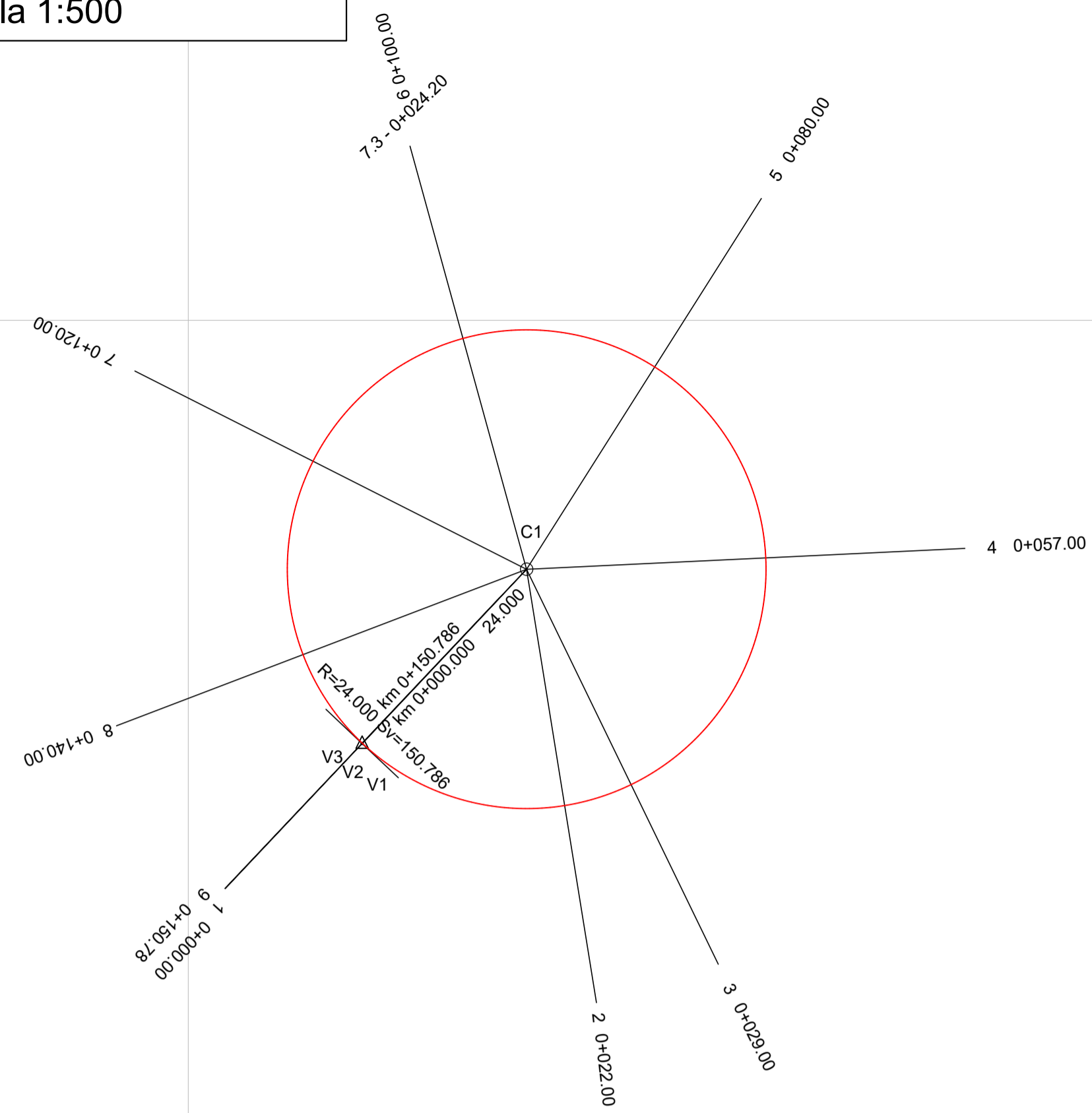


ROTATORIA EST

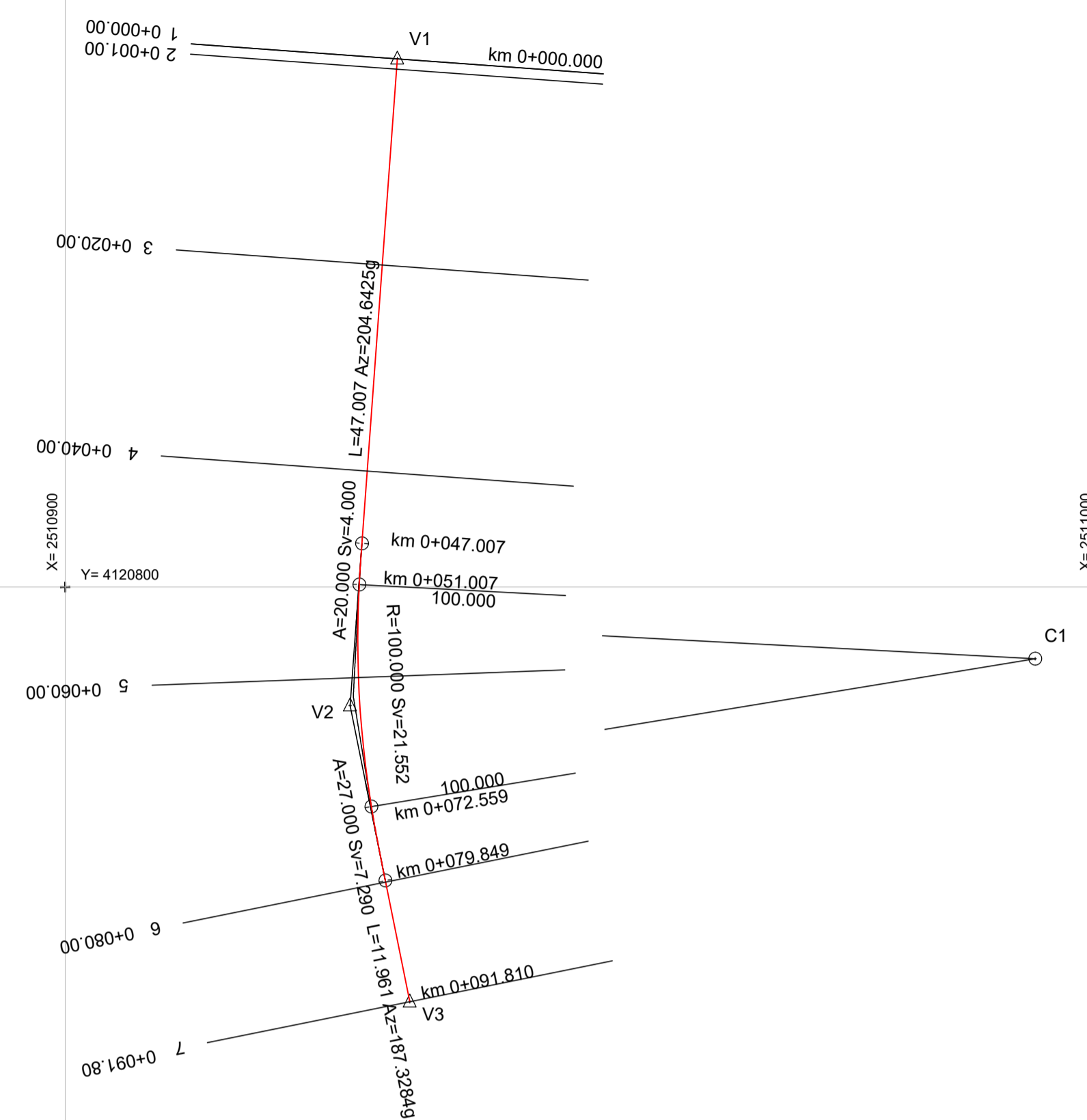
Scala 1:500



V1	2510917.427 4120857.595	V2	2510917.424 4120857.598	V3	2510917.420 4120857.602
C1	2510933.899 4120875.050				
C 1					
R	24.000				
Ac	399.9734g				
Tan	0.005				
Sv	150.786				
Fr	0.000				
Co	0.010				

RACCORDO 1

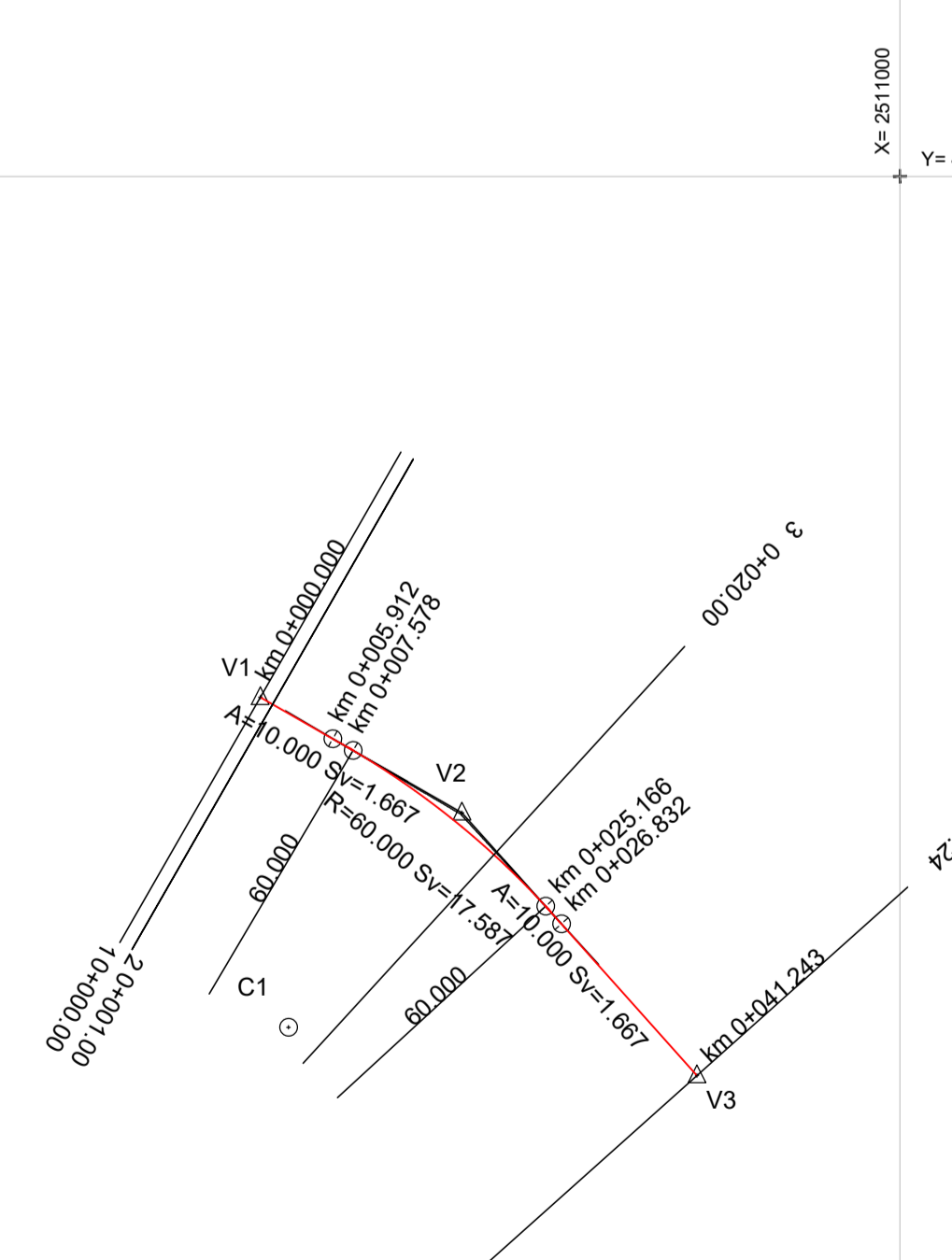
Scala 1:500



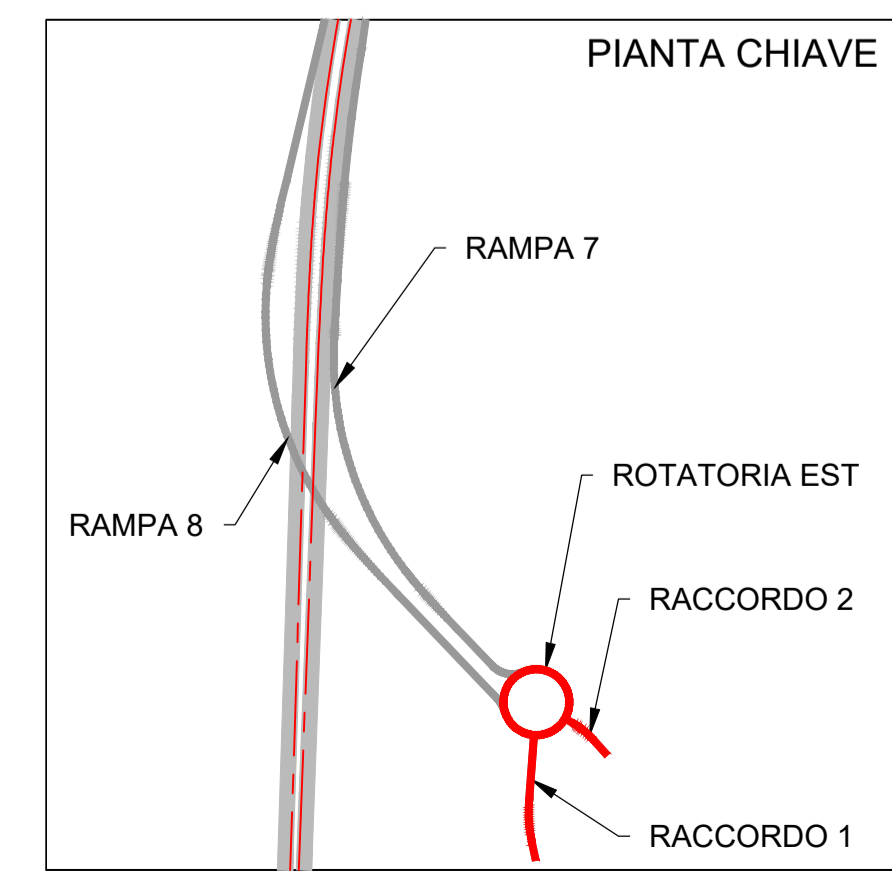
V1	2510932.151 4120851.114	V2	2510927.579 4120788.532	V3	2510933.359 4120759.875
C 1					
A	20.000				
Sv	4.000				
AngF	1.2732g				
m	0.007				
TI	2.667				
Tc	1.333				
C1					
A	2511028.321 4120794.950				
C 1					
R	100.000				
Ac	13.7204g				
Tan	10.818				
Sv	21.552				
Fr	0.580				
Co	21.510				
A					
Sv	7.290				
AngF	2.3205g				
m	0.022				
TI	4.860				
Tc	2.430				

RACCORDO 2

Scala 1:500



V1	2510954.725 4120863.121	V2	2510969.004 4120854.941	V3	2510985.640 4120836.341
C 1					
R	60.000				
Ac	18.6606g				
Tan	8.857				
Sv	17.587				
Fr	0.643				
Co	17.524				
A					
Sv	1.667				
AngF	0.8842g				
m	0.002				
TI	1.111				
Tc	0.556				



Sanas
GRUPPO FS ITALIANE

Direzione Progettazione e Realizzazione Lavori

ITINERARIO RAGUSA-CATANIA
Collegamento viario compreso tra lo Svincolo della S.S. 514 "di Chiaramonte" con la S.S. 115 e lo Svincolo della S.S. 194 "Ragusana"
LOTTO 4 - Dallo svincolo n. 8 "Francofonte" (compreso) allo svincolo della "Ragusana"(escluso)

PROGETTO ESECUTIVO COD. PA898

PROGETTAZIONE: ATI SINTAGMA - GP INGEGNERIA - COOPROGETTI - GDG - ICARIA - OMNISERVICE

PROGETTISTA RESPONSABILE DELL'INTEGRAZIONE DELLE PRESTAZIONI SPECIALISTICHE:
Dott. Ing. Nando Granieri
Ordine degli Ingegneri della Prov. di Perugia n° A351

MANDATARIA:
Sintagma
Dott. Ing. N. Granieri, Dott. Ing. M. Abram, Dott. Ing. F. Durastanti, Dott. Ing. M. Siragani Botta, Dott. Arch. A. Bracchini, Dott. Ing. L. Gaillardini, Dott. Geol. G. Cerquigini

MANDANTI:
GPI Ing. G. Guiducci, Dott. Ing. G. Lucibello, Dott. Ing. A. Signorelli, Dott. Arch. G. Guastella, Dott. Geol. E. Moscatelli, Dott. Geol. M. Leonardi, Dott. Ing. A. Bela, Dott. Ing. G. Parente, Dott. Arch. E. A. E. Crivelli, Dott. Ing. L. Ragnacci, Dott. Arch. M. Panfili, Dott. Arch. A. Strati, Dott. Arch. P. Orselli, Dott. Geol. M. G. Liseno, Dott. Ing. D. Pelle, Archeol.

IL GEOLOGO:
Dott. Geol. Giorgio Cerquigini
Ordine dei Geologi della Regione Umbria n° 108

IL COORDINATORE PER LA SICUREZZA IN FASE DI PROGETTAZIONE:
Dott. Ing. Filippo Pambianco
Ordine degli Ingegneri della Provincia di Perugia n° A1373

VISTO IL RESPONSABILE DEL PROCEDIMENTO
Dott. Ing. Luigi Mupo

IL RESPONSABILE DEL PROGETTO:
Dott. Ing. Nando Granieri

PROGETTO INFRASTRUTTURA SVINCOLO 8 "Francofonte"
Planimetria di tracciamento svincolo Est - Rotatoria e raccordi alle strade esistenti

CODICE PROGETTO	NOME FILE	REVISIONE	SCALA:
PROGETTO	V04PS01TRAPT04B		
PROGETTO	LEV. PROG. N. PROG.		
L0408Z	E 2101		
CODICE ELAB.	V04PS01TRAPT04		
		B	1:500
REV.	DESCRIZIONE	DATA	REDATTO VERIFICATO APPROVATO
B	Revisione a seguito di Rapporto di Verifica	Nov 2021	S.Scopetta F. Durastanti N.Granieri
A	Emissione	Giù 2021	S.Scopetta F. Durastanti N.Granieri