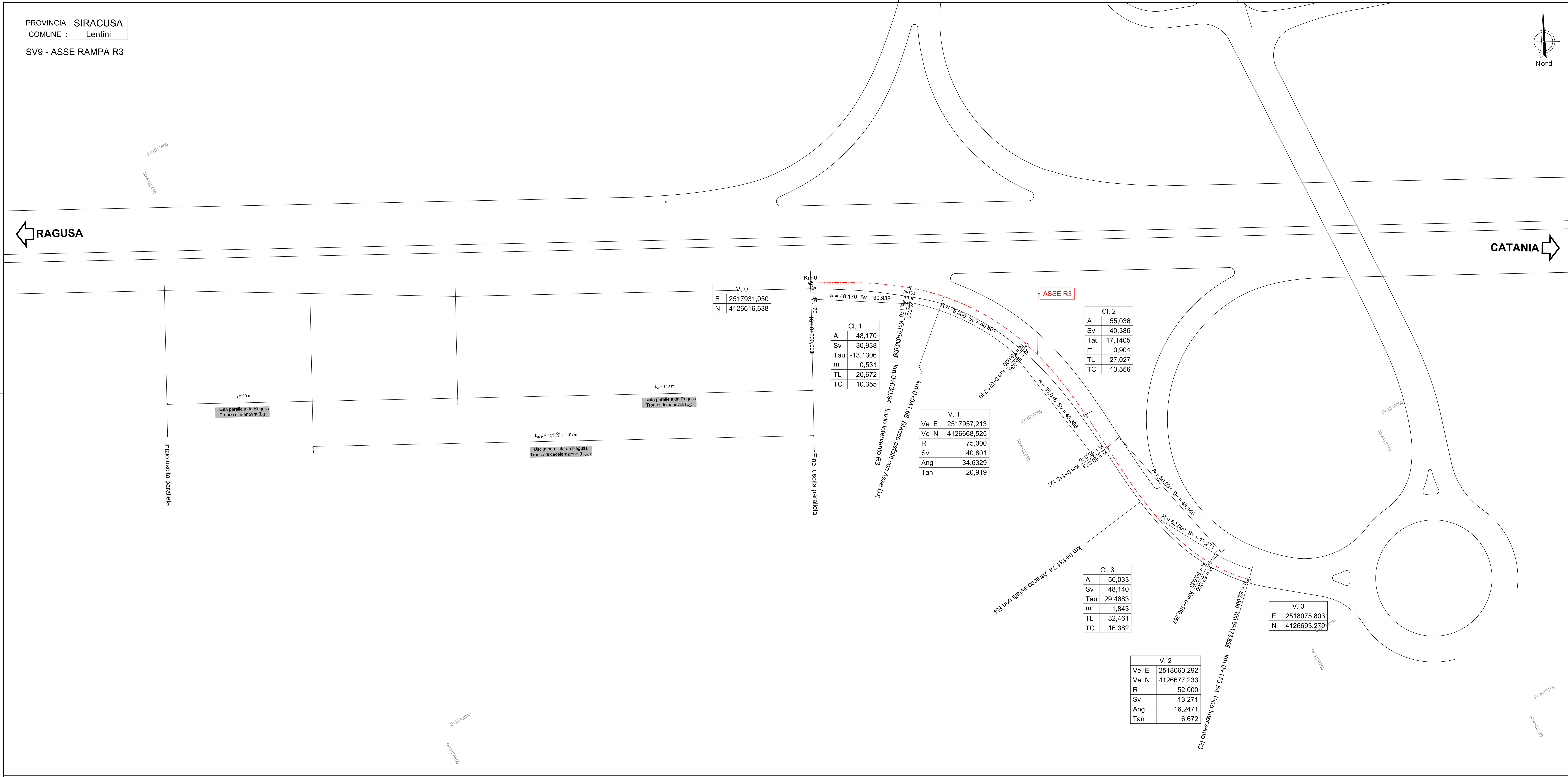

V. 0	
E	2517931,050
N	4126616,638

Cl. 1	
A	48,170
Sv	30,938
Tau	-13,1306
m	0,531
TL	20,672
TC	10,355

V. 1	
Ve E	2517957,213
Ve N	4126668,525
R	75,000
Sv	40,801
Ang	34,6329
Tan	20,919

Cl. 2	
A	55,036
Sv	40,386
Tau	17,1405
m	0,904
TL	27,027
TC	13,556

Cl. 3	
A	50,033
Sv	48,140
Tau	29,4683
m	1,843
TL	32,461
TC	16,382

V. 2	
Ve E	2518060,292
Ve N	4126677,233
R	52,000
Sv	13,271
Ang	16,2471
Tan	6,672

V. 3	
E	2518075,803
N	4126693,279

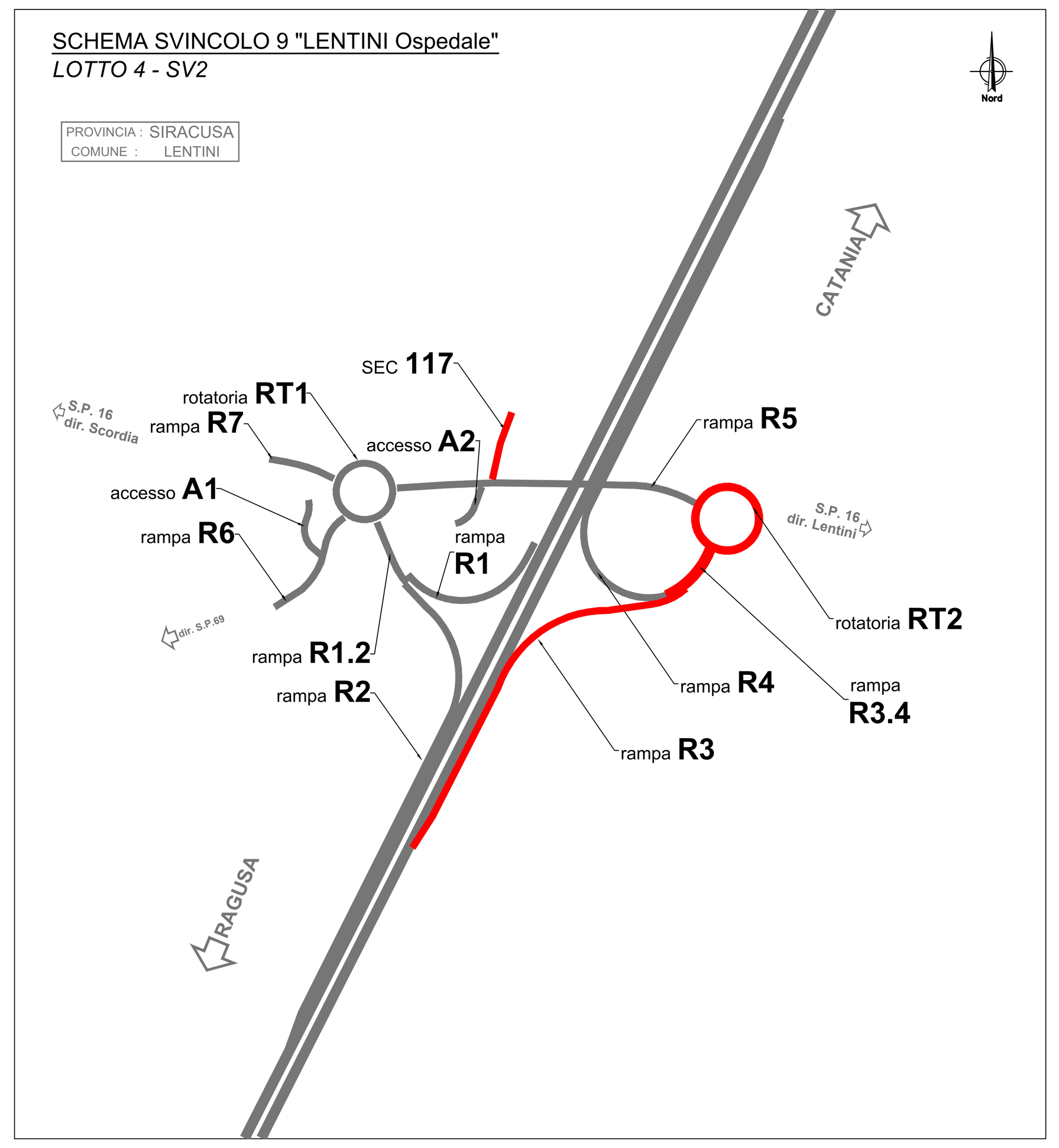

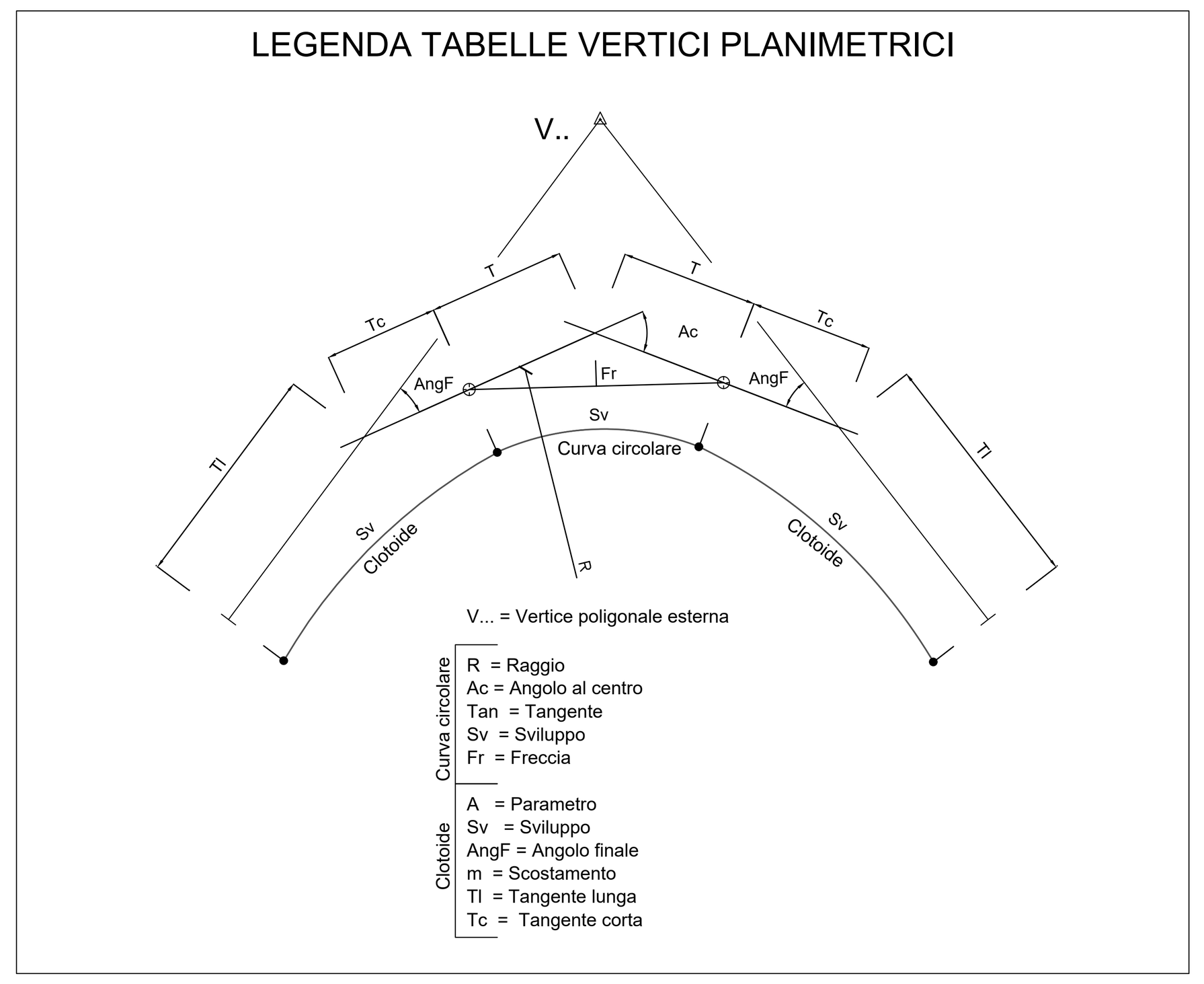

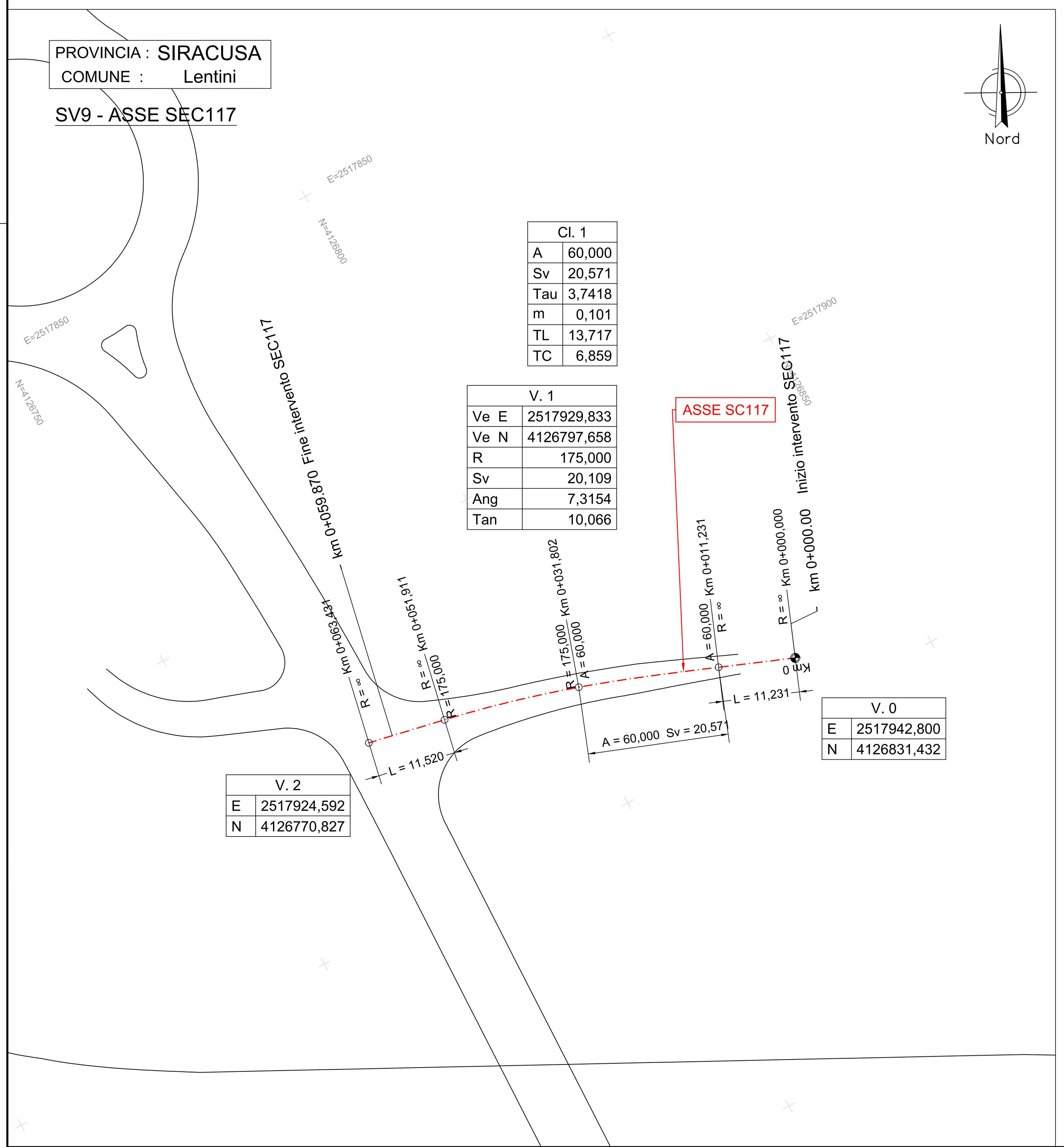

Cl. 1	
A	60,000
Sv	20,571
Tau	3,7418
m	0,101
TL	13,717
TC	6,859

V. 1	
Ve E	2517929,833
Ve N	4126797,658
R	175,000
Sv	20,109
Ang	7,3154
Tan	10,066

V. 0	
E	2517942,800
N	4126831,432

V. 2	
E	2517924,592
N	4126770,827

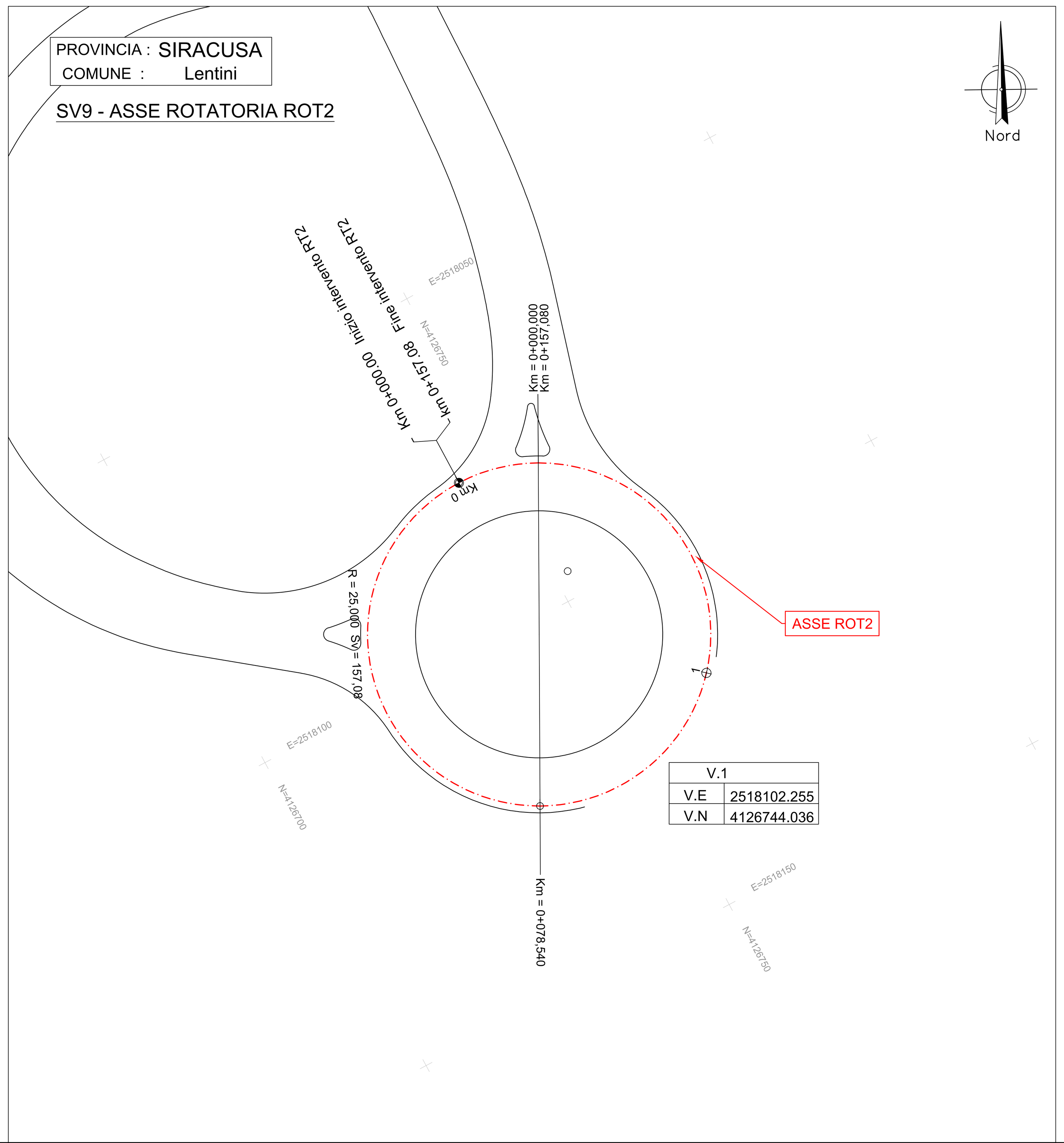

V.1	
V.E	2518102.255
V.N	4126744.036

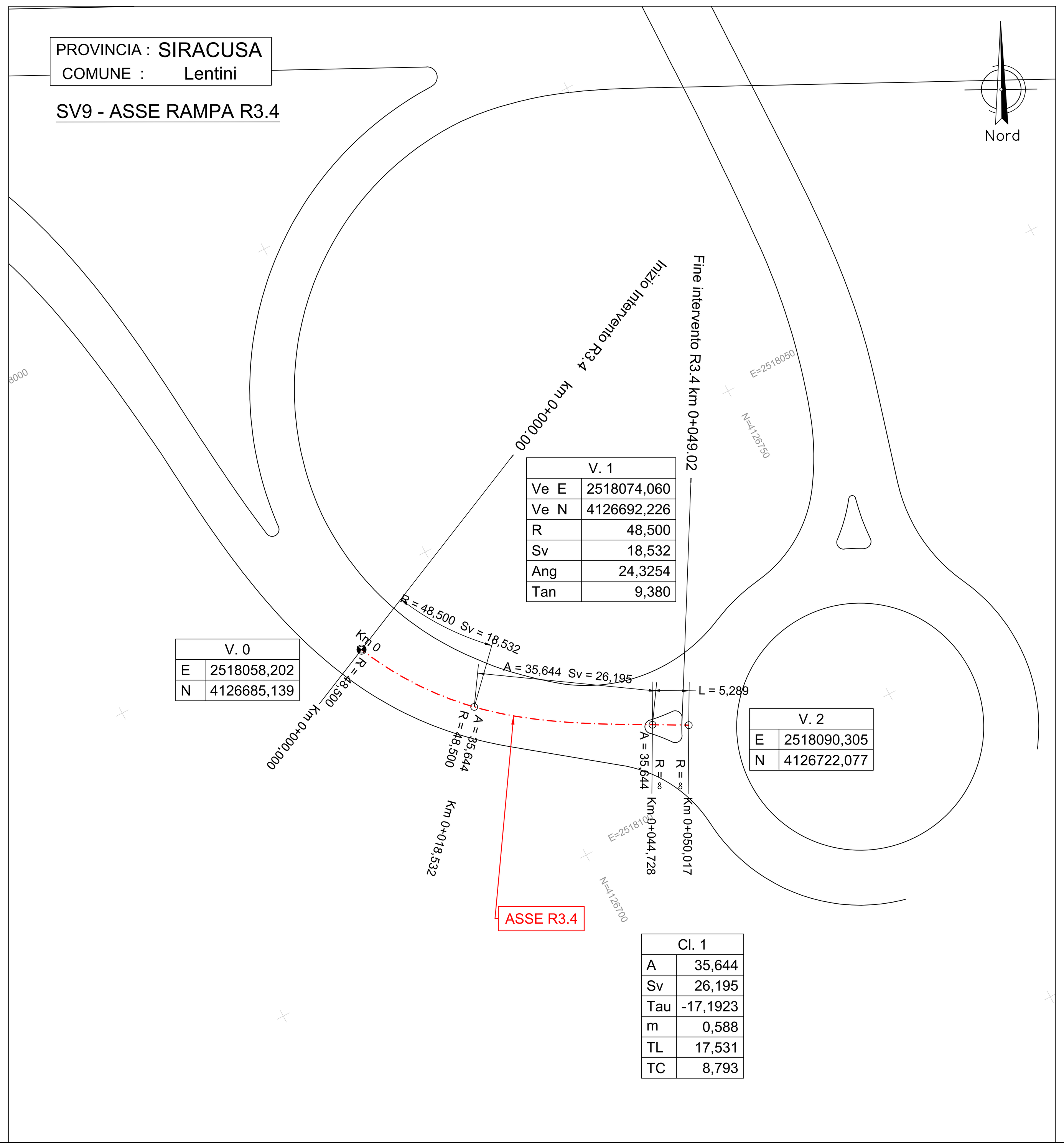

V. 0	
E	2518058,202
N	4126685,139

V. 1	
Ve E	2518074,060
Ve N	4126692,226
R	48,500
Sv	18,532
Ang	24,3254
Tan	9,380

V. 2	
E	2518090,305
N	4126722,077

Cl. 1	
A	35,644
Sv	26,195
Tau	-17,1923
m	0,588
TL	17,531
TC	8,793

anas
GRUPPO FS ITALIANE

Direzione Progettazione e Realizzazione Lavori

ITINERARIO RAGUSA-CATANIA

Collegamento viario compreso tra lo Svincolo della S.S. 514 "di Chiaramonte" con la S.S. 115 e lo Svincolo della S.S. 194 "Ragusana"

LOTTO 4 - Dallo svincolo n. 8 "Francofonte" (compreso) allo svincolo della "Ragusana"(escluso)

PROGETTO ESECUTIVO — COD. PA898

PROGETTAZIONE: ATI SINTAGMA - GP INGEGNERIA - COOPROGETTI -GDG - ICARIA - OMNISERVICE

PROGETTISTA RESPONSABILE DELL'INTEGRAZIONE DELLE PRESTAZIONI SPECIALISTICHE:
Dott. Ing. Nando Granieri
Ordine degli Ingegneri della Prov. di Perugia n° A351

IL GEOLOGO:
Dott. Geol. Giorgio Cerquiglini
Ordine dei Geologi della Regione Umbria n° 108

IL COORDINATORE PER LA SICUREZZA IN FASE DI PROGETTAZIONE:
Dott. Ing. Filippo Pambianco
Ordine degli Ingegneri della Provincia di Perugia n° A1373

VISTO IL RESPONSABILE DEL PROCEDIMENTO
Dott. Ing. Luigi Mupo

IL GRUPPO DI PROGETTAZIONE:
MANDATARIA: Sintagma — Dott. Ing. N.Granieri, Dott. Ing. F.Durastanti, Dott. Ing. V.Truffini, Dott. Arch. A.Bracchini, Dott. Ing. L.Nani, Dott. Ing. M.Abram, Dott. Ing. F.Pambianco, Dott. Ing. M.Briganti Botta, Dott. Ing. L.Gagliardini, Dott. Geol. G.Cerquiglini

MANDANTI:
GP Ingegneria — Dott. Ing. G.Guiducci, Dott. Ing. A.Signorelli, Dott. Ing. E.Moscatelli, Dott. Ing. A.Belà, Dott. Ing. G.Lucibello, Dott. Arch. G.Guastella, Dott. Geol. M.Leonardi, Dott. Ing. G.Parente
Cooprogetti — Dott. Arch. E.A.E.Crimi, Dott. Ing. M.Panfili, Dott. Arch. P.Ghirelli, Dott. Ing. D.Pelle, Dott. Ing. L.Ragnacci, Dott. Arch. A.Strati, Archeol. M.G.Liseno
Geotechnical Design Group — Dott. Ing. D.Carlaccini, Dott. Ing. S.Sacconi, Dott. Ing. C.Consorti, Dott. Ing. F.Aloe, Dott. Ing. A.Salvemini
ICARIA società di ingegneria — Dott. Ing. V.Rotisciani, Dott. Ing. G.Pulli, Dott. Ing. F.Macchioni, Dott. Ing. G.Verini Supplizi, Dott. Ing. V.Piunno, Geom. C.Sugaroni
Omniservice — Dott. Ing. P.Agnello

IL RESPONSABILE DI PROGETTO:

PROGETTO INFRASTRUTTURA
SVINCOLO 9 "Lentini Ospedale"
Planimetria di tracciamento rampe, rotatorie 1 e 2, accessi 1 e 2, sec.117
Tav. 3 di 4

CODICE PROGETTO (PROGETTO / LIV. PROG. / N. PROG.)	NOME FILE / CODICE ELAB.	REVISIONE	SCALA:
LO408Z E 2101	V04SV02TRAPT03B / V04SV02TRAPT03	B	1:500

REV.	DESCRIZIONE	DATA	REDATTO	VERIFICATO	APPROVATO
B	Revisione a seguito di Rapporto di Verifica	Nov 2021	S.Scopetta	F. Durastanti	N.Granieri
A	Emissione	Giu 2021	S.Scopetta	F. Durastanti	N.Granieri