

SCAVI E BONIFICHE	11,565 m ²
SCOTICO	0,581 m ²
BONIFICA	0,480 m ²
FOSSO	0,480 m ²
RELEVATI	36,741 m ²
TERRENO VEGETALE	8,322 m ²
SOVRASTRUTTURA STRADALE	4,852 m ²
STRATO DI USURA	4,852 m ²
STRATO DI BINDER	4,852 m ²
STRATO DI BASE	4,852 m ²
STRATO IN MISTO CEMENTATO	1,034 m ²
STRATO IN MISTO GRANULARE	1,243 m ²

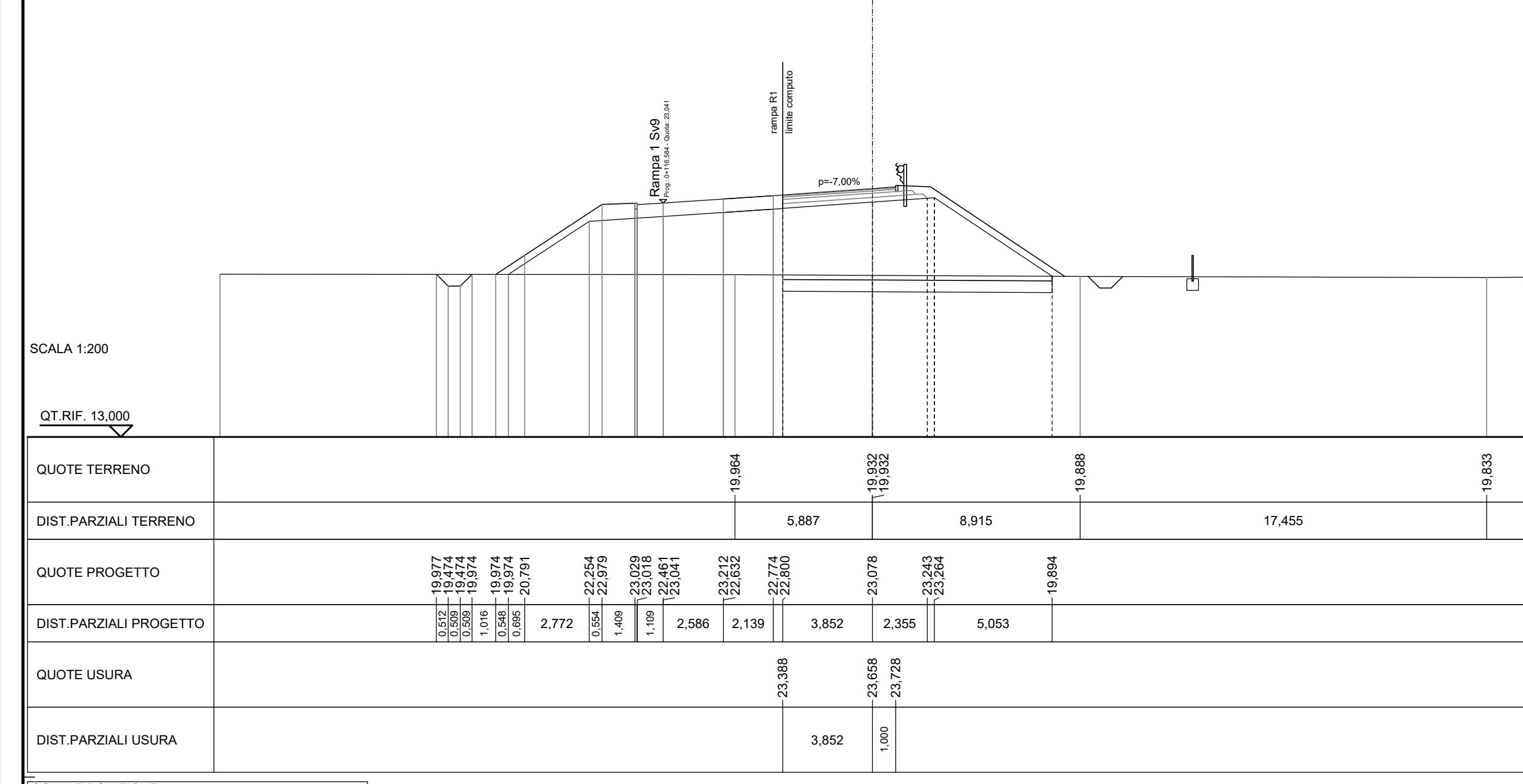
SEZIONE N. R2 1	QT. PROGETTO: 23,656
DIST. PROG.: 20,083	DIST. SUCC.: 16,364

SCAVI E BONIFICHE	11,779 m ²
SCOTICO	0,581 m ²
BONIFICA	0,480 m ²
FOSSO	0,480 m ²
RELEVATI	38,122 m ²
TERRENO VEGETALE	8,322 m ²
SOVRASTRUTTURA STRADALE	4,852 m ²
STRATO DI USURA	4,852 m ²
STRATO DI BINDER	4,852 m ²
STRATO DI BASE	4,852 m ²
STRATO IN MISTO CEMENTATO	1,034 m ²
STRATO IN MISTO GRANULARE	1,243 m ²

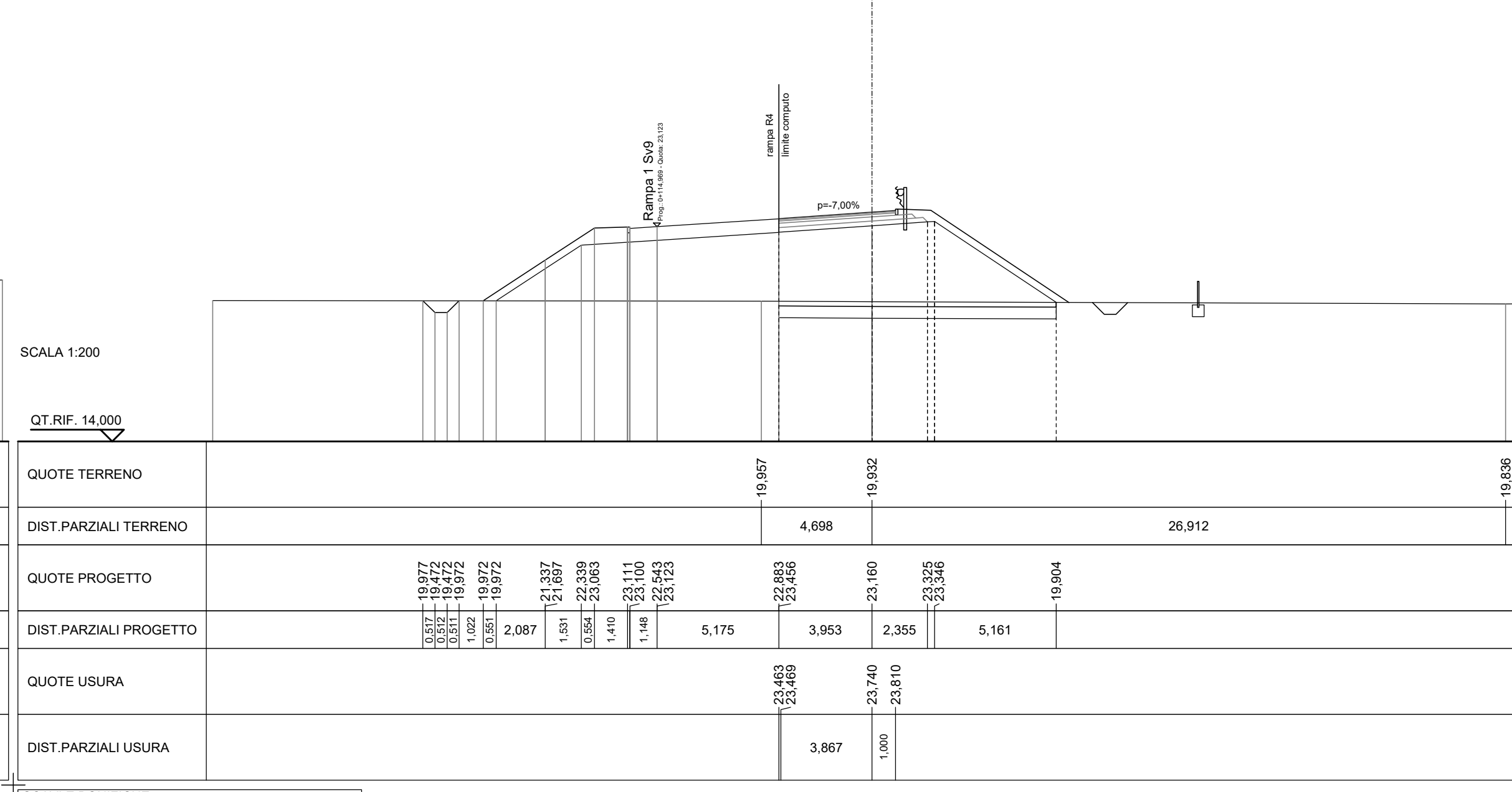
SEZIONE N. R2 2	QT. PROGETTO: 23,740
DIST. PROG.: 21,922	DIST. SUCC.: 16,364

SCAVI E BONIFICHE	14,800 m ²
SCOTICO	0,581 m ²
BONIFICA	0,480 m ²
FOSSO	0,480 m ²
RELEVATI	57,812 m ²
TERRENO VEGETALE	8,322 m ²
SOVRASTRUTTURA STRADALE	4,852 m ²
STRATO DI USURA	4,852 m ²
STRATO DI BINDER	4,852 m ²
STRATO DI BASE	4,852 m ²
STRATO IN MISTO CEMENTATO	1,034 m ²
STRATO IN MISTO GRANULARE	1,243 m ²

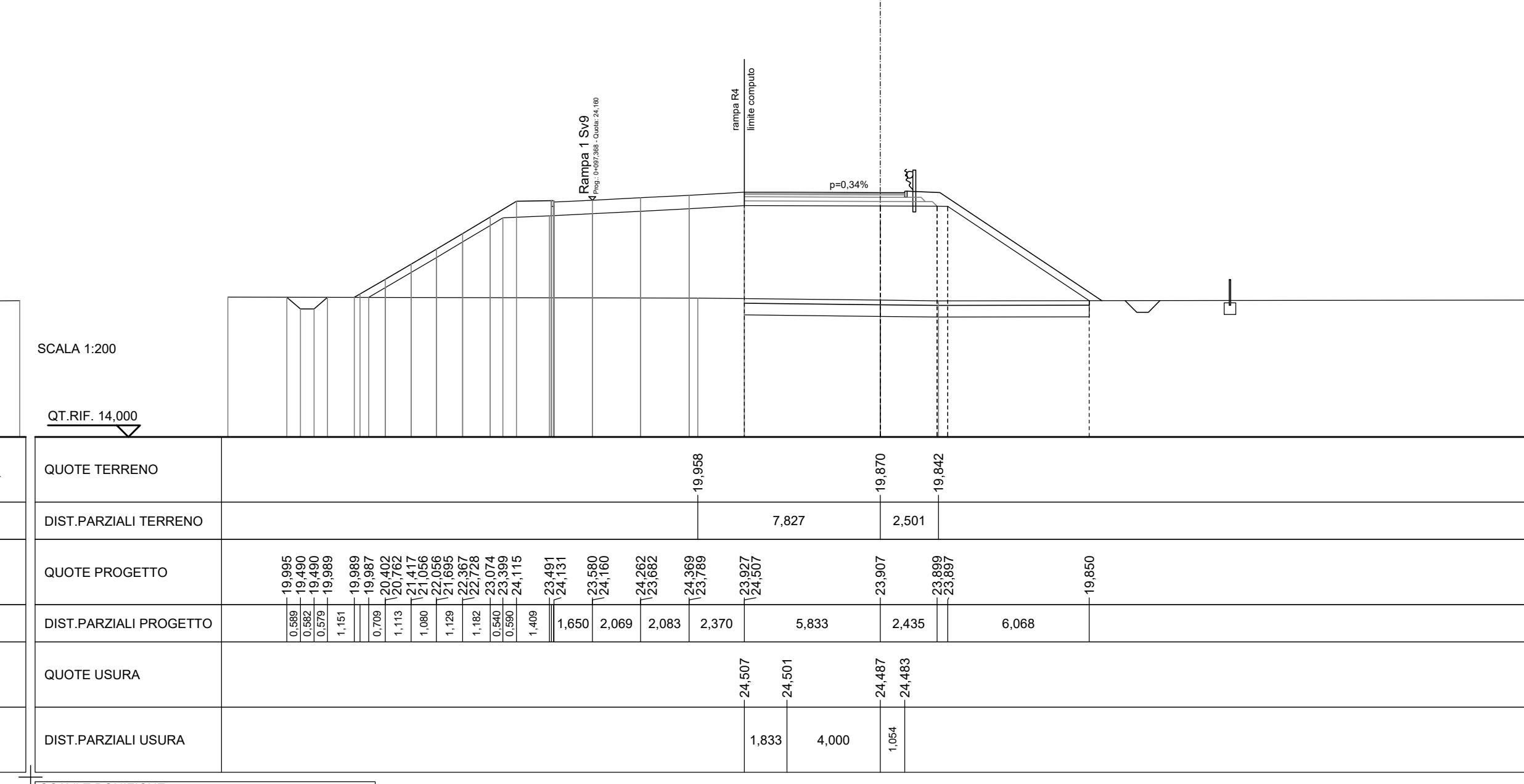
SEZIONE N. R2 3	QT. PROGETTO: 24,447
DIST. PROG.: 40,286	DIST. SUCC.: 19,364



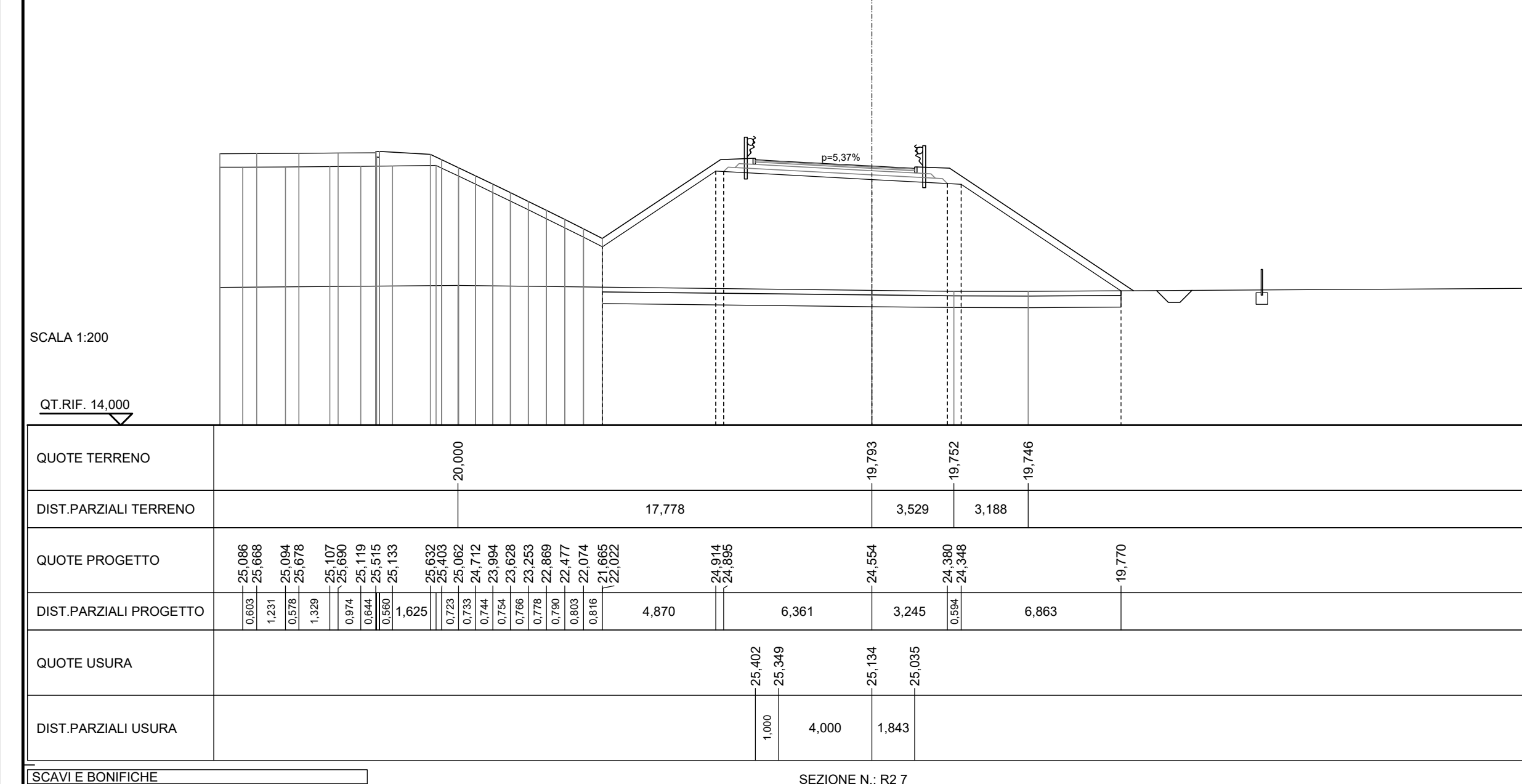
SCALA 1:200	QT. REF. 13,000
QUOTE TERRENO	19,864
DIST. PARZIALI TERRENO	5,887
QUOTE PROGETTO	19,888
DIST. PARZIALI PROGETTO	17,455
QUOTE USURA	23,889
DIST. PARZIALI USURA	3,852



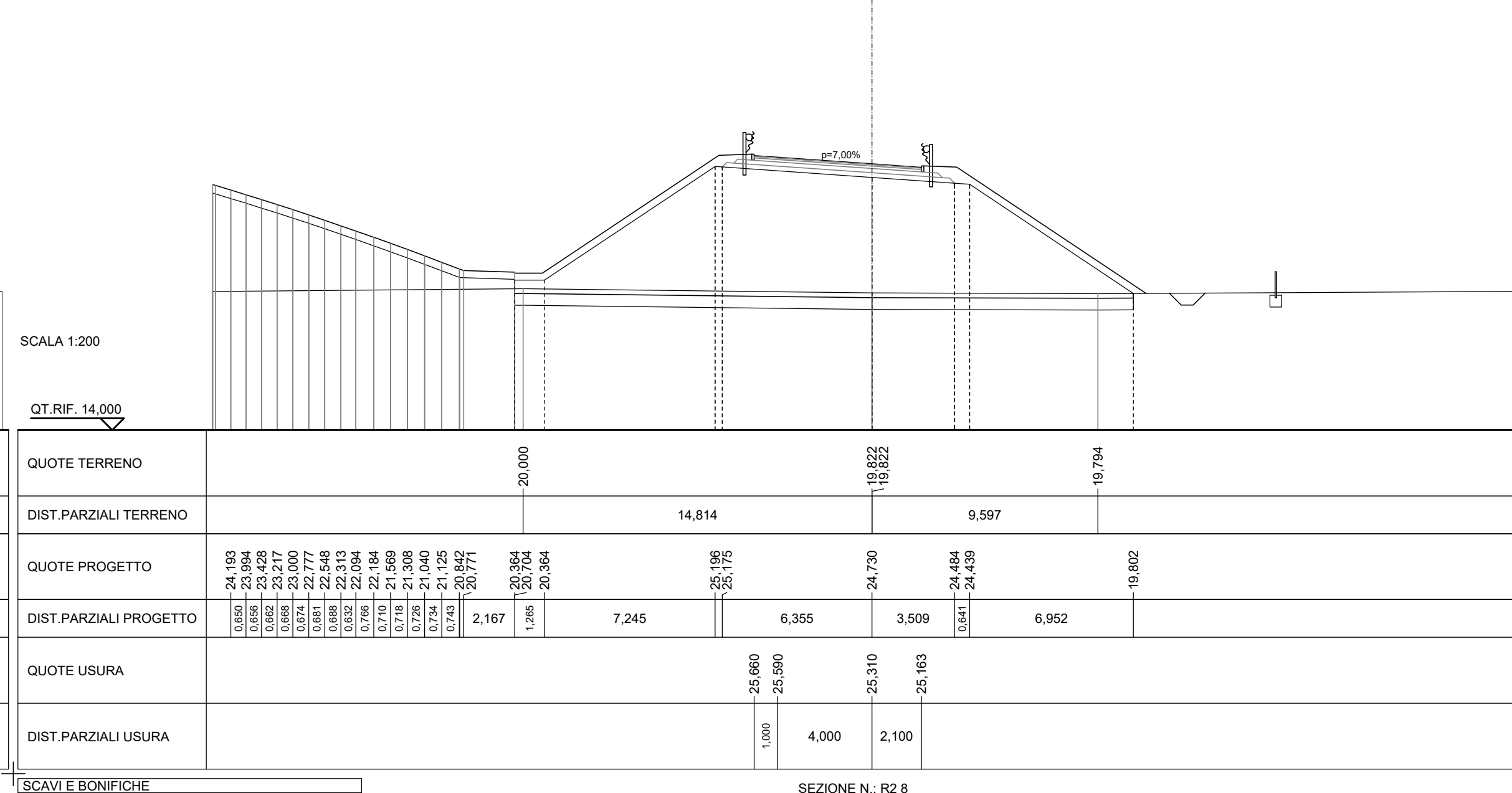
SCALA 1:200	QT. REF. 14,000
QUOTE TERRENO	19,957
DIST. PARZIALI TERRENO	4,666
QUOTE PROGETTO	19,932
DIST. PARZIALI PROGETTO	20,912
QUOTE USURA	23,889
DIST. PARZIALI USURA	3,867



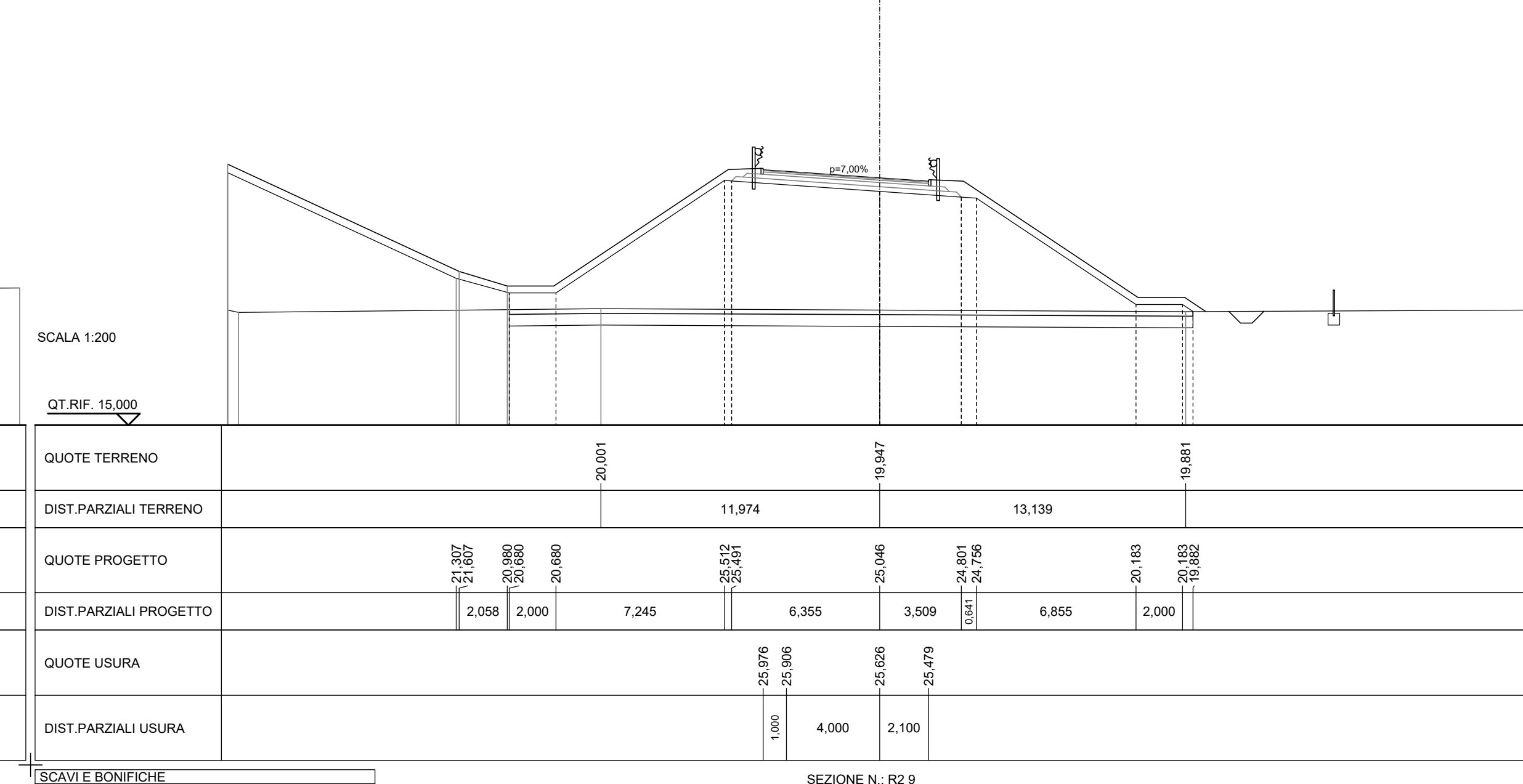
SCALA 1:200	QT. REF. 14,000
QUOTE TERRENO	19,958
DIST. PARZIALI TERRENO	7,627
QUOTE PROGETTO	19,870
DIST. PARZIALI PROGETTO	25,011
QUOTE USURA	24,507
DIST. PARZIALI USURA	1,833



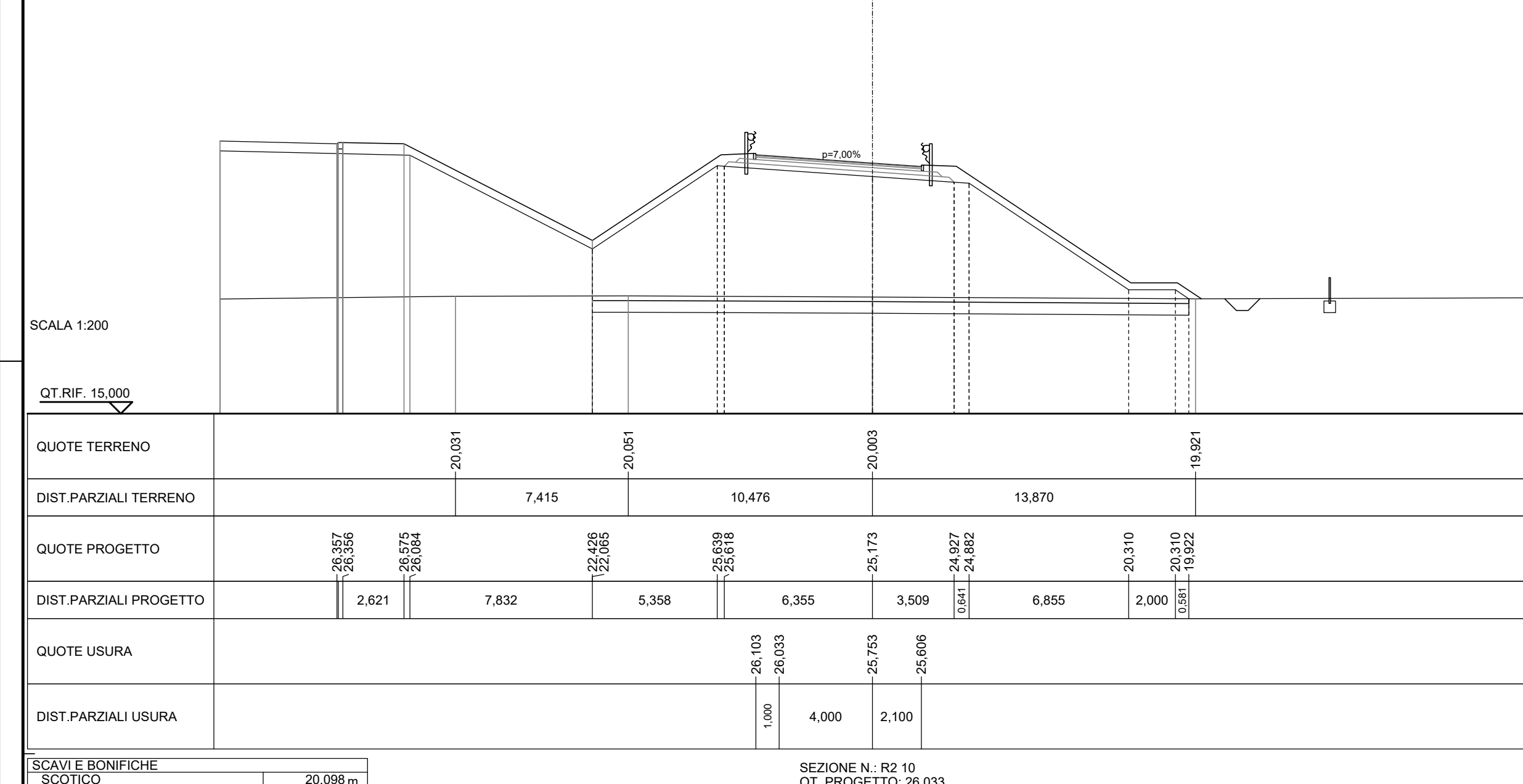
SCALA 1:200	QT. REF. 14,000
QUOTE TERRENO	20,001
DIST. PARZIALI TERRENO	17,776
QUOTE PROGETTO	20,054
DIST. PARZIALI PROGETTO	19,770
QUOTE USURA	25,002
DIST. PARZIALI USURA	1,543



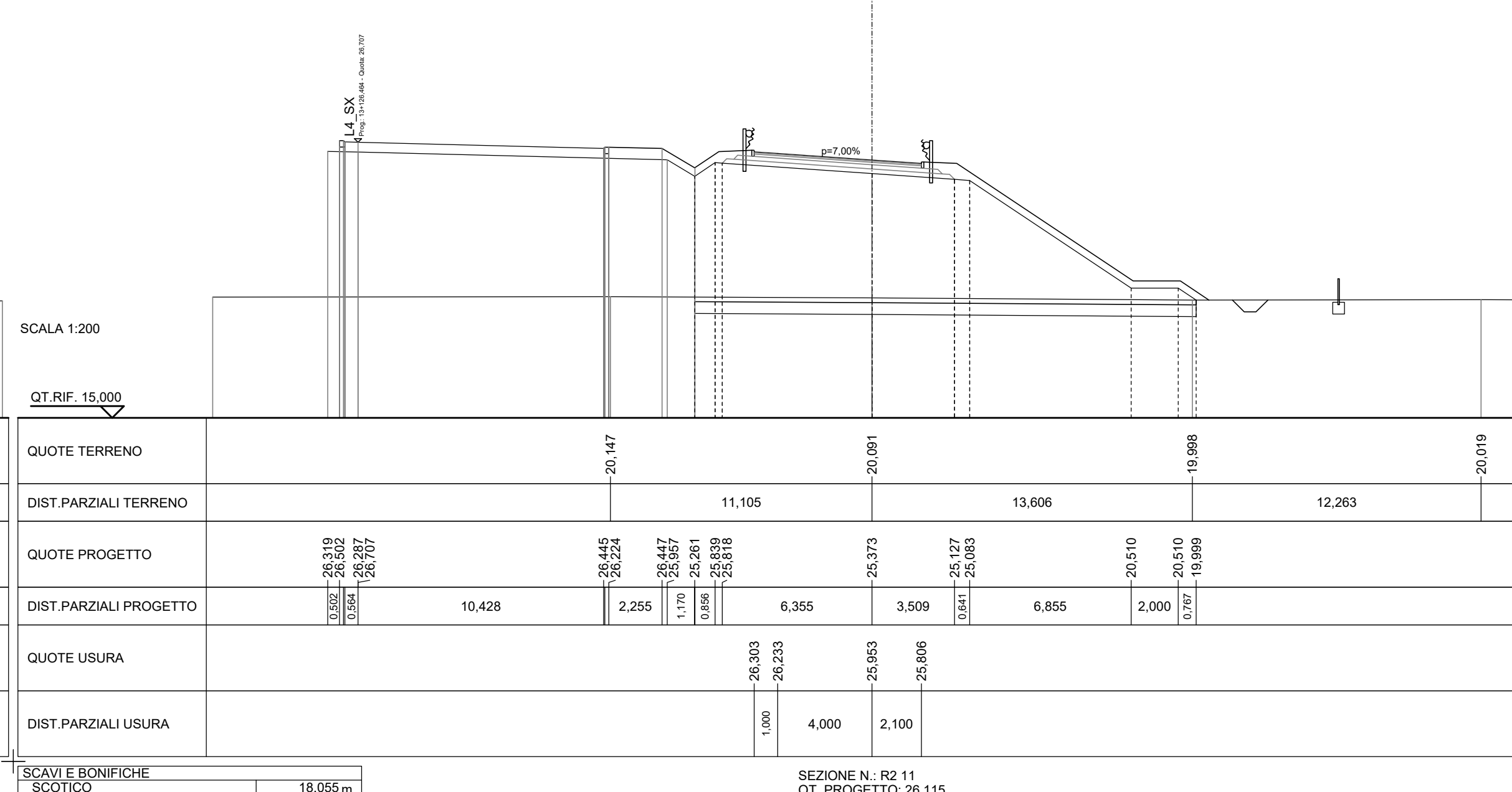
SCALA 1:200	QT. REF. 14,000
QUOTE TERRENO	20,000
DIST. PARZIALI TERRENO	14,814
QUOTE PROGETTO	20,052
DIST. PARZIALI PROGETTO	19,802
QUOTE USURA	25,000
DIST. PARZIALI USURA	2,100



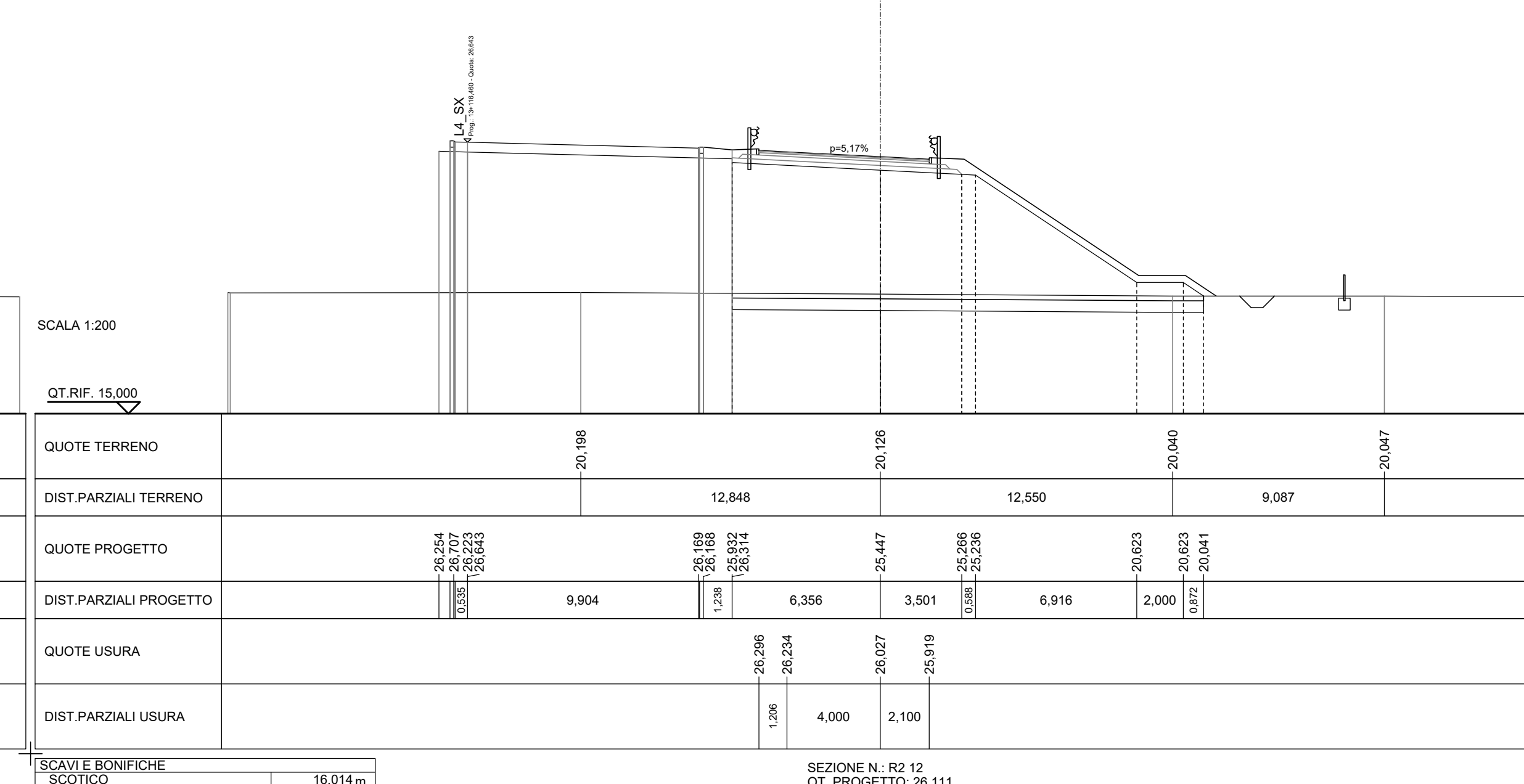
SCALA 1:200	QT. REF. 15,000
QUOTE TERRENO	20,001
DIST. PARZIALI TERRENO	11,974
QUOTE PROGETTO	20,046
DIST. PARZIALI PROGETTO	13,139
QUOTE USURA	25,000
DIST. PARZIALI USURA	2,100



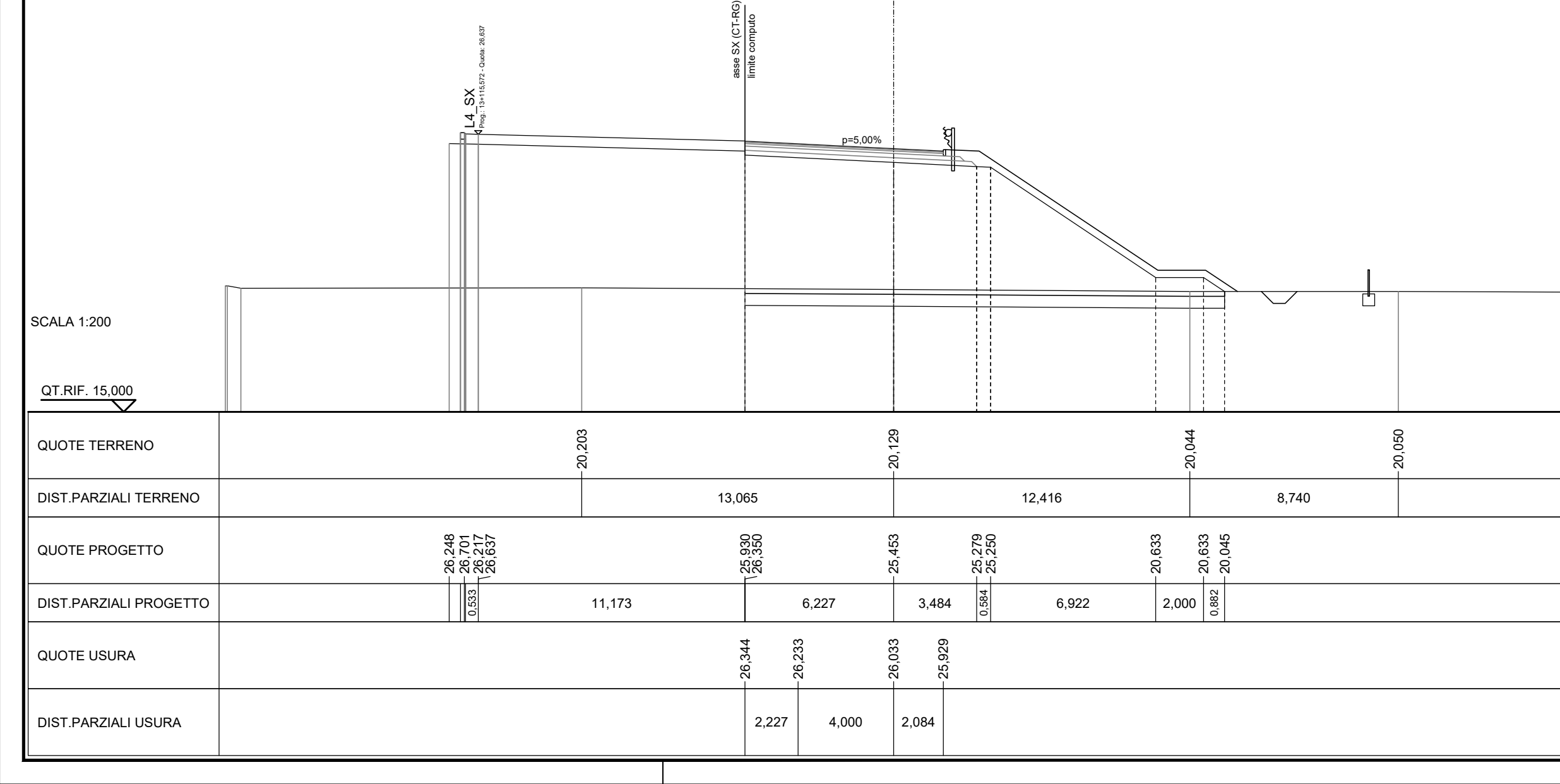
SCALA 1:200	QT. REF. 15,000
QUOTE TERRENO	20,001
DIST. PARZIALI TERRENO	7,415
QUOTE PROGETTO	20,053
DIST. PARZIALI PROGETTO	13,870
QUOTE USURA	25,003
DIST. PARZIALI USURA	2,100



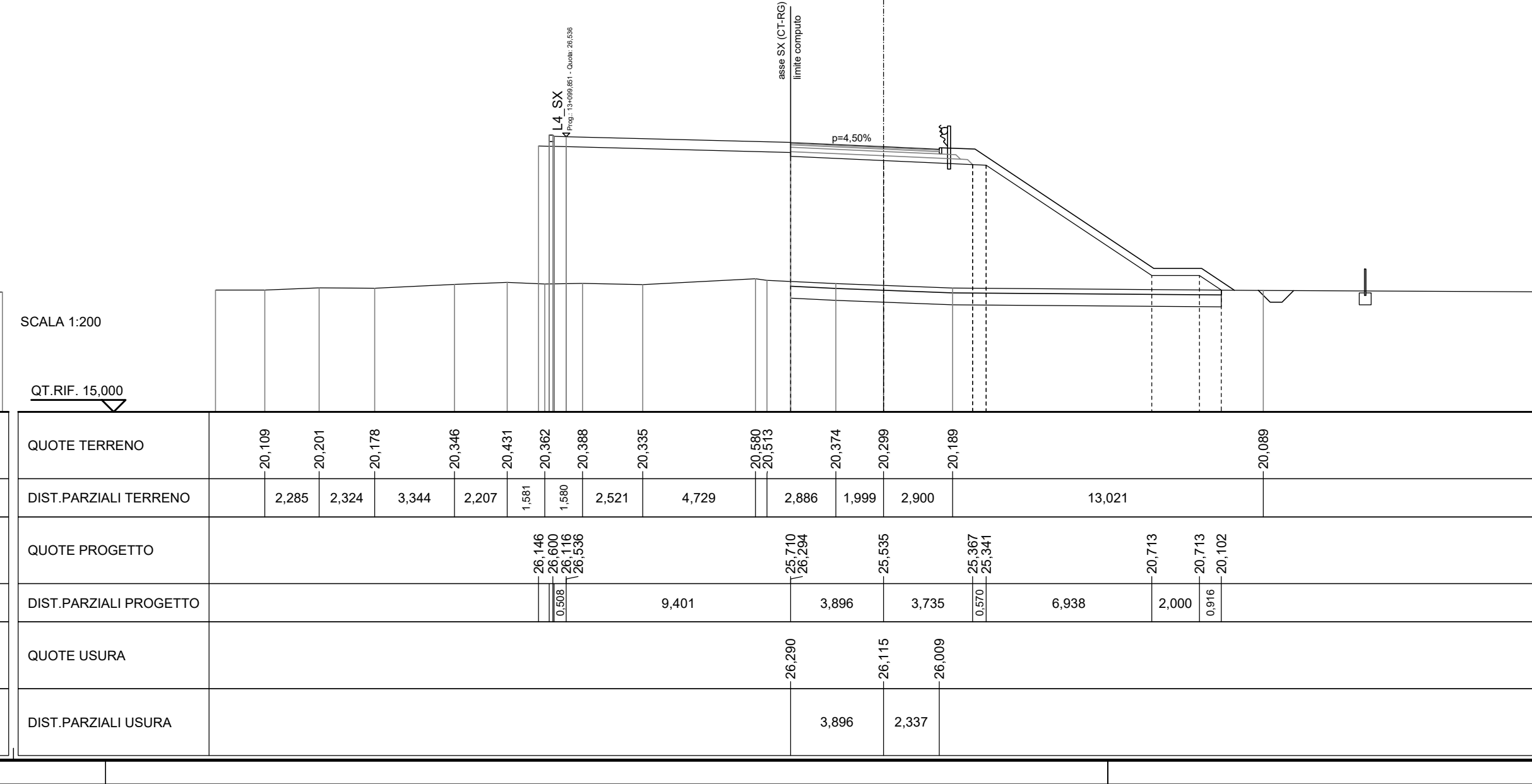
SCALA 1:200	QT. REF. 15,000
QUOTE TERRENO	20,147
DIST. PARZIALI TERRENO	11,105
QUOTE PROGETTO	20,173
DIST. PARZIALI PROGETTO	13,606
QUOTE USURA	25,003
DIST. PARZIALI USURA	2,100



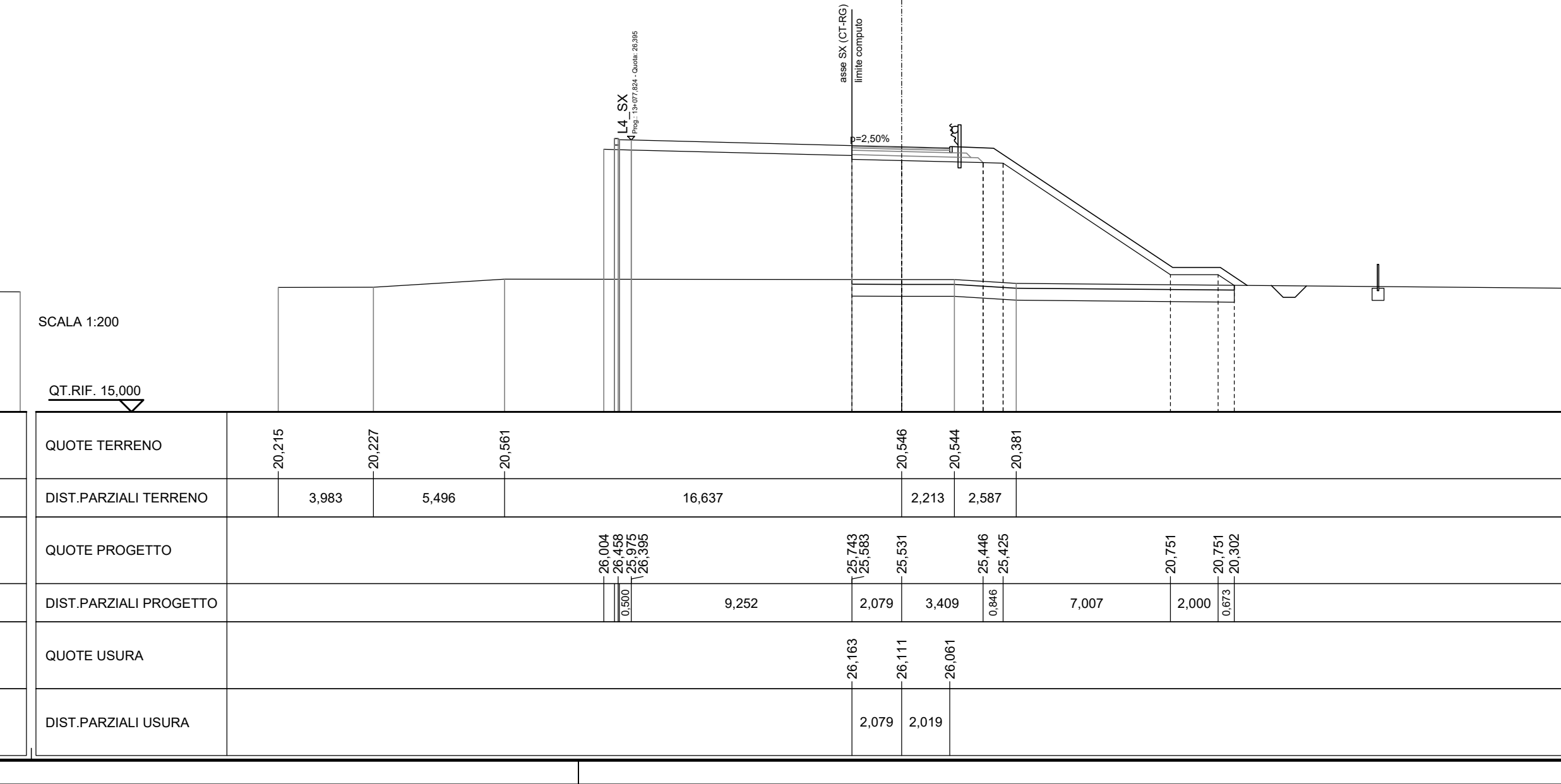
SCALA 1:200	QT. REF. 15,000
QUOTE TERRENO	20,138
DIST. PARZIALI TERRENO	12,848
QUOTE PROGETTO	20,147
DIST. PARZIALI PROGETTO	12,550
QUOTE USURA	25,000
DIST. PARZIALI USURA	2,100



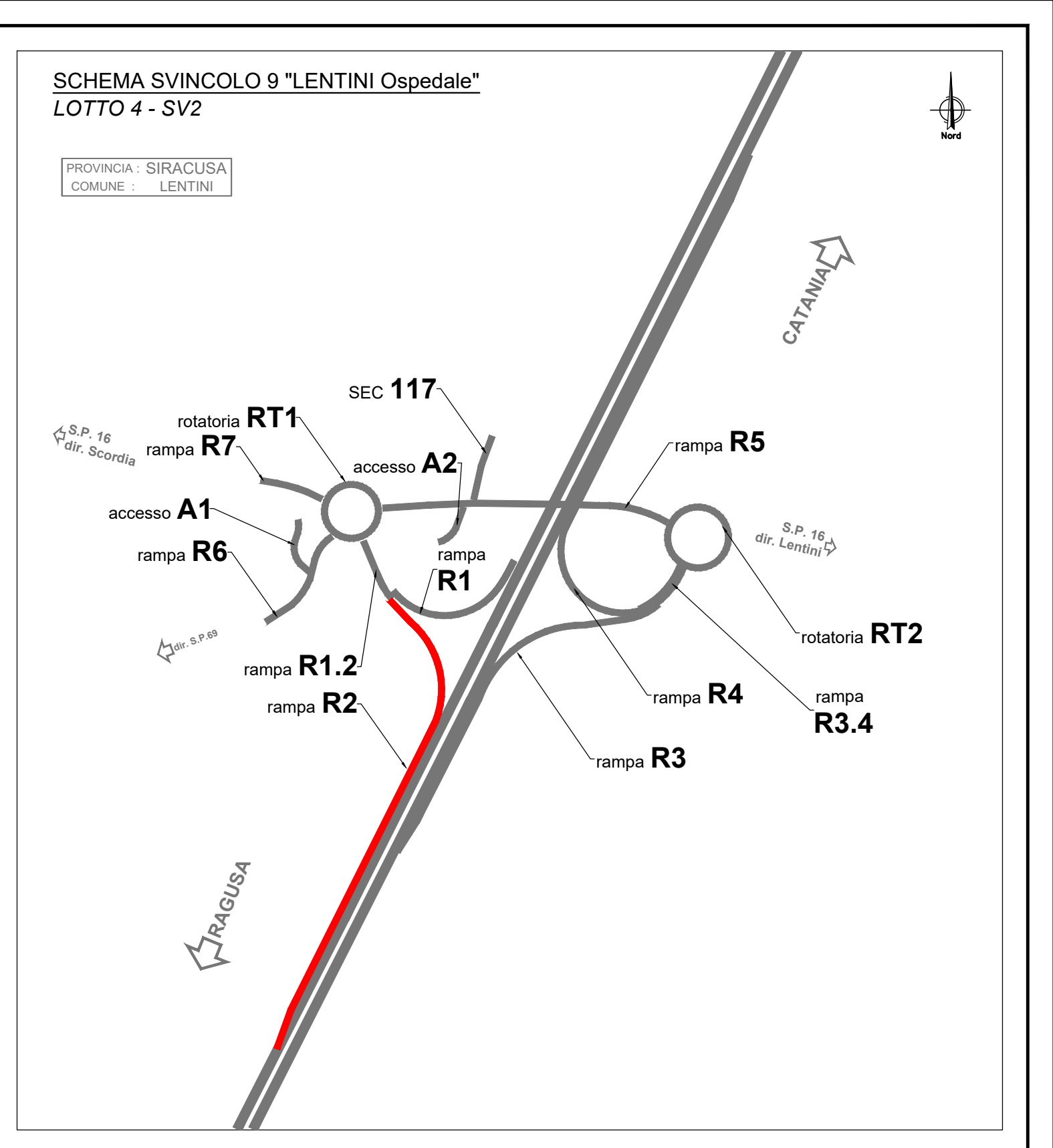
SCALA 1:200	QT. REF. 15,000
QUOTE TERRENO	20,200
DIST. PARZIALI TERRENO	13,066
QUOTE PROGETTO	20,453
DIST. PARZIALI PROGETTO	12,416
QUOTE USURA	25,003
DIST. PARZIALI USURA	2,084



SCALA 1:200	QT. REF. 15,000
QUOTE TERRENO	20,109
DIST. PARZIALI TERRENO	2,285
QUOTE PROGETTO	20,274
DIST. PARZIALI PROGETTO	13,021
QUOTE USURA	25,000
DIST. PARZIALI USURA	2,337



SCALA 1:200	QT. REF. 15,000
QUOTE TERRENO	20,210
DIST. PARZIALI TERRENO	3,983
QUOTE PROGETTO	20,246
DIST. PARZIALI PROGETTO	16,637
QUOTE USURA	25,000
DIST. PARZIALI USURA	2,019



SCAVI E BONIFICHE	26,372 m ²
SCOTICO	13,186 m ²
BONIFICA	0,502 m ²
FOSSO	0,502 m ²
RELEVATI	115,967 m ²
TERRENO VEGETALE	22,809 m ²
SOVRASTRUTTURA STRADALE	14,411 m ²
STRATO DI USURA	7,100 m ²
STRATO DI BINDER	7,100 m ²
STRATO DI BASE	7,100 m ²
STRATO IN MISTO CEMENTATO	1,581 m ²
STRATO IN MISTO GRANULARE	1,881 m ²

SEZIONE N. R2 4	QT. PROGETTO: 25,134
DIST. PROG.: 60,000	DIST. SUCC.: 6,407

SCAVI E BONIFICHE	26,771 m ²
SCOTICO	13,186 m ²
BONIFICA	0,515 m ²
FOSSO	0,515 m ²
RELEVATI	109,289 m ²
TERRENO VEGETALE	22,809 m ²
SOVRASTRUTTURA STRADALE	14,411 m ²
STRATO DI USURA	7,100 m ²
STRATO DI BINDER	7,100 m ²
STRATO DI BASE	7,100 m ²
STRATO IN MISTO CEMENTATO	1,581 m ²
STRATO IN MISTO GRANULARE	1,881 m ²

SEZIONE N. R2 5	QT. PROGETTO: 25,310
DIST. PROG.: 60,407	DIST. SUCC.: 13,983

SCAVI E BONIFICHE	29,620 m ²
SCOTICO	14,926 m ²
BONIFICA	0,511 m ²
FOSSO	0,511 m ²
RELEVATI	118,836 m ²
TERRENO VEGETALE	22,809 m ²
SOVRASTRUTTURA STRADALE	14,411 m ²
STRATO DI USURA	7,100 m ²
STRATO DI BINDER	7,100 m ²
STRATO DI BASE	7,100 m ²
STRATO IN MISTO CEMENTATO	1,581 m ²
STRATO IN MISTO GRANULARE	1,881 m ²

SEZIONE N. R2 6	QT. PROGETTO: 25,626
DIST. PROG.: 60,000	DIST. SUCC.: 6,837

SCAVI E BONIFICHE	21,776 m ²
SCOTICO	10,889 m ²
BONIFICA	0,502 m ²
FOSSO	0,502 m ²
RELEVATI	100,419 m ²
TERRENO VEGETALE	17,084 m ²
SOVRASTRUTTURA STRADALE	14,411 m ²
STRATO DI USURA	7,100 m ²
STRATO DI BINDER	7,100 m ²
STRATO DI BASE	7,100 m ²
STRATO IN MISTO CEMENTATO	1,581 m ²
STRATO IN MISTO GRANULARE	1,881 m ²

SEZIONE N. R2 7	QT. PROGETTO: 25,153
DIST. PROG.: 63,037	DIST. SUCC.: 13,363

SCAVI E BONIFICHE	21,776 m ²
SCOTICO	10,889 m ²
BONIFICA	0,502 m ²
FOSSO	0,502 m ²
RELEVATI	100,419 m ²
TERRENO VEGETALE	17,084 m ²
SOVRASTRUTTURA STRADALE	14,411 m ²
STRATO DI USURA	7,100 m ²
STRATO DI BINDER	7,100 m ²
STRATO DI BASE	7,100 m ²
STRATO IN MISTO CEMENTATO	1,581 m ²
STRATO IN MISTO GRANULARE	1,881 m ²

SEZIONE N. R2 8	QT. PROGETTO: 25,563
DIST. PROG.: 100,000	DIST. SUCC.: 13,983

SCAVI E BONIFICHE	20,234 m ²
SCOTICO	10,117 m ²
BONIFICA	0,502 m ²
FOSSO	0,502 m ²
RELEVATI	91,455 m ²
TERRENO VEGETALE	15,051 m ²
SOVRASTRUTTURA STRADALE	14,411 m ²
STRATO DI USURA	7,100 m ²
STRATO DI BINDER	7,100 m ²
STRATO DI BASE	7,100 m ²
STRATO IN MISTO CEMENTATO	1,581 m ²
STRATO IN MISTO GRANULARE	1,881 m ²

SEZIONE N. R2 9	QT. PROGETTO: 26,027
DIST. PROG.: 106,887	DIST. SUCC.: 6,644

SCAVI E BONIFICHE	20,098 m ²
SCOTICO	10,949 m ²
BONIFICA	0,502 m ²
FOSSO	0,502 m ²
RELEVATI	90,632 m ²
TERRENO VEGETALE	14,411 m ²
SOVRASTRUTTURA STRADALE	14,411 m ²
STRATO DI USURA	7,100 m ²
STRATO DI BINDER	7,100 m ²
STRATO DI BASE	7,100 m ²
STRATO IN MISTO CEMENTATO	1,581 m ²
STRATO IN MISTO GRANULARE	1,881 m ²

SEZIONE N. R2 10	QT. PROGETTO: 26,033
DIST. PROG.: 107,510	DIST. SUCC.: 12,490

SCAVI E BONIFICHE	18,068 m ²
SCOTICO	9,951 m ²
BONIFICA	0,484 m ²
FOSSO	0,484 m ²
RELEVATI	78,932 m ²
TERRENO VEGETALE	14,411 m ²
SOVRASTRUTTURA STRADALE	14,411 m ²
STRATO DI USURA	6,243 m ²
STRATO DI BINDER	6,243 m ²
STRATO DI BASE	6,243 m ²
STRATO IN MISTO CEMENTATO	1,269 m ²
STRATO IN MISTO GRANULARE	1,529 m ²

SEZIONE N. R2 11	QT. PROGETTO: 26,115
DIST. PROG.: 120,000	DIST. SUCC.: 20,000

SCAVI E BONIFICHE	16,014 m ²
SCOTICO	8,951 m ²
BONIFICA	0,478 m ²
FOSSO	0,478 m ²
RELEVATI	57,812 m ²
TERRENO VEGETALE	8,322 m ²
SOVRASTRUTTURA STRADALE	14,411 m ²
STRATO DI USURA	4,098 m ²
STRATO DI BINDER	4,098 m ²
STRATO DI BASE	4,098 m ²
STRATO IN MISTO CEMENTATO	2,000 m ²
STRATO IN MISTO GRANULARE	1,077 m ²

SEZIONE N. R2 12	QT. PROGETTO: 26,111
DIST. PROG.: 140,000	DIST. SUCC.: 20,000

Direzione Progettazione e Realizzazione Lavori

ITINERARIO RAGUSA-CATANIA
Collegamento viario compreso tra lo Svincolo della S.S. 514 "di Chiaramonte" con la S.S. 115 e lo Svincolo della S.S. 194 "Ragusana"
LOTTO 4 - Dallo svincolo n. 8 "Francofonte" (compreso) allo svincolo della "Ragusana" (escluso)

PROGETTO ESECUTIVO COD. **PA898**

PROGETTAZIONE: ATI SINTAGMA - GP INGEGNERIA - COOPROGETTI - GDG - ICARIA - OMNISERVICE

PROGETTISTA RESPONSABILE DELL'INTEGRAZIONE DELLE PRESTAZIONI: **SINTAGMA**

SEGNALATORE: **SINTAGMA**

IL GEOLOGO: **Geol. Giorgio Cerignani**

IL COORDINATORE PER LA SICUREZZA IN FASI DI PROGETTAZIONE: **Dot. Ing. Filippo Farnocchia**

VISTO IL RESPONSABILE DEL PROCEDIMENTO: **Dot. Ing. Luigi Mupo**

PROGETTO INFRASTRUTTURA SVINCOLO 9 "Lentini Ospedale"
Sezioni trasversali - Rampa R2 - Tav. 3 di 17

PRODOTTO	LV. MOD.	N. MOD.	REVISIONE	SCALA:
LQ408Z	E	Z101	B	1:200